

**ESTADISTICA DE  
ACCIDENTES, INCIDENTES,  
INCIDENTES GRAVES Y  
OTROS SUCESOS POR  
IMPACTO DE AVE CON  
GRAFICAS  
CORRESPONDIENTES**

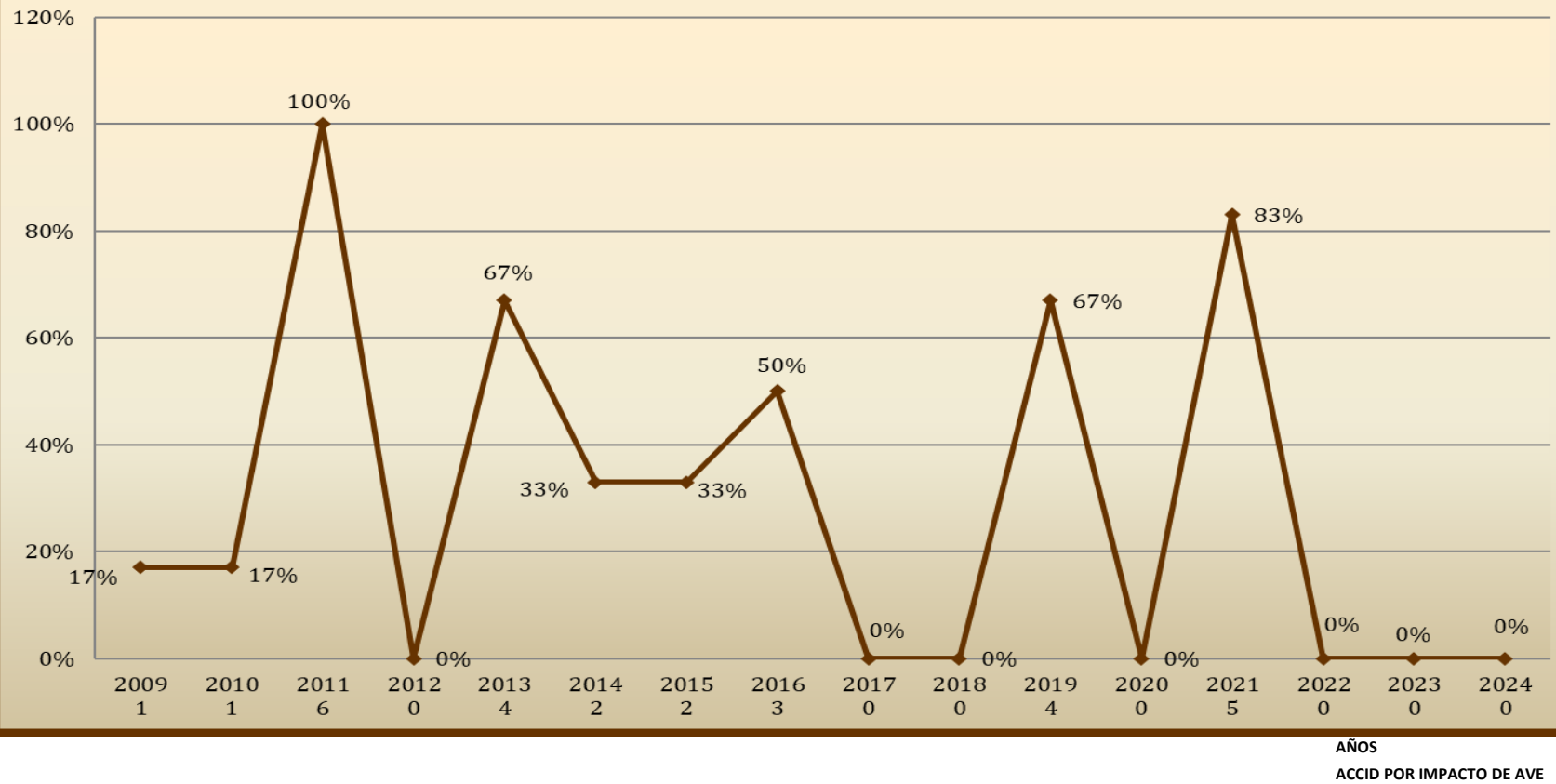
**CRONOGRAMA DE ACCIDENTES, INCIDENTES, INCIDENTES GRAVES Y OTROS SUCESOS  
RELACIONADOS CON IMPACTO DE AVE EN EL TERRITORIO DE GUATEMALA DE LOS AÑOS  
2009-2024**

<b>No</b>	<b>MATRÍCULA</b>	<b>FECHA</b>	<b>LUGAR DEL IMPACTO</b>	<b>OBSERVACIONES</b>
1	N-171FL	9/10/2009	AEROPUERTO INTERNACIONAL LA AURORA	ESTUDIO REALIZADO
2	TG-IRT	2/01/2010	AREA NORTE DE RETAHULEU	ESTUDIO REALIZADO
3	TG-DHP	4/03/2011	AEROPUERTO INTERNACIONAL LA AURORA	DOCUMENTADO
4	TG-CRP	14/09/2011	AEROPUERTO INTERNACIONAL LA AURORA	DOCUMENTADO
5	DHL HP-1810	27/09/2011	AREA DEL MUNICIPIO DE SAN MIGUEL PETAPA.	ESTUDIO REALIZADO
6	TG-ACG	6/12/2011	SANTA LUCIA COTZUMALGUAPA, ESCUINTLA.	DOCUMENTADO
7	TG-NOV	9/12/2011	SOBRE DEL AREA DEL DEPARTAMENTO DEL PROGRESO,	DOCUMENTADO
8	N802WA	10/01/2013	AEROPUERTO INTERNACIONAL LA AURORA, EN DIRECCIÓN DE DESPEGUE HACIA EL NORTE	DOCUMENTADO
9	N279AD	5/04/2013	EN EL ÁREA DE CONTROL TERMINAL, AEROPUERTO INTERNACIONAL	ESTUDIO REALIZADO
10	YS111N	15/07/2013	AEROPUERTO INTERNACIONAL LA AURORA	DOCUMENTADO
11	TG-GTI	20/09/2013	PISTA DEL MUNICIPIO EL ESTOR, DEP. IZABAL	DOCUMENTADO
12	TG-NOV	29/07/2014	SAN ANTONIO LA PAZ, DEPARTAMENTO EL PROGRESO	DOCUMENTADO
13	TG-OIL	10/09/2014	AEROPUERTO INTERNACIONAL LA AURORA	DOCUMENTADO
14	TG-NAT	11/02/2015	AEROPUERTO INTERNACIONAL LA AURORA	DOCUMENTADO
15	TG-TOM	23/06/2015	A 5 MILLAS AL ECO DE LA PISTA, DEL PUERTO DE SAN JOSÉ, DEPARTAMENTO DE ESCUINTLA.	DOCUMENTADO
16	TG-TRD	13/04/2016	AEROPUERTO INTERNACIONAL LA AURORA	DOCUMENTADO
17	TG-KEY	11/07/2016	EN VUELO SOBRE EL MUNICIPIO DE SANTA CRUZ EL CHOL, DEPARTAMENTO DE BAJA VERAPAZ, GUATEMALA.	DOCUMENTADO
18	TG-KBG	30/12/2016	AEROPUERTO INTERNACIONAL LA AURORA	DOCUMENTADO

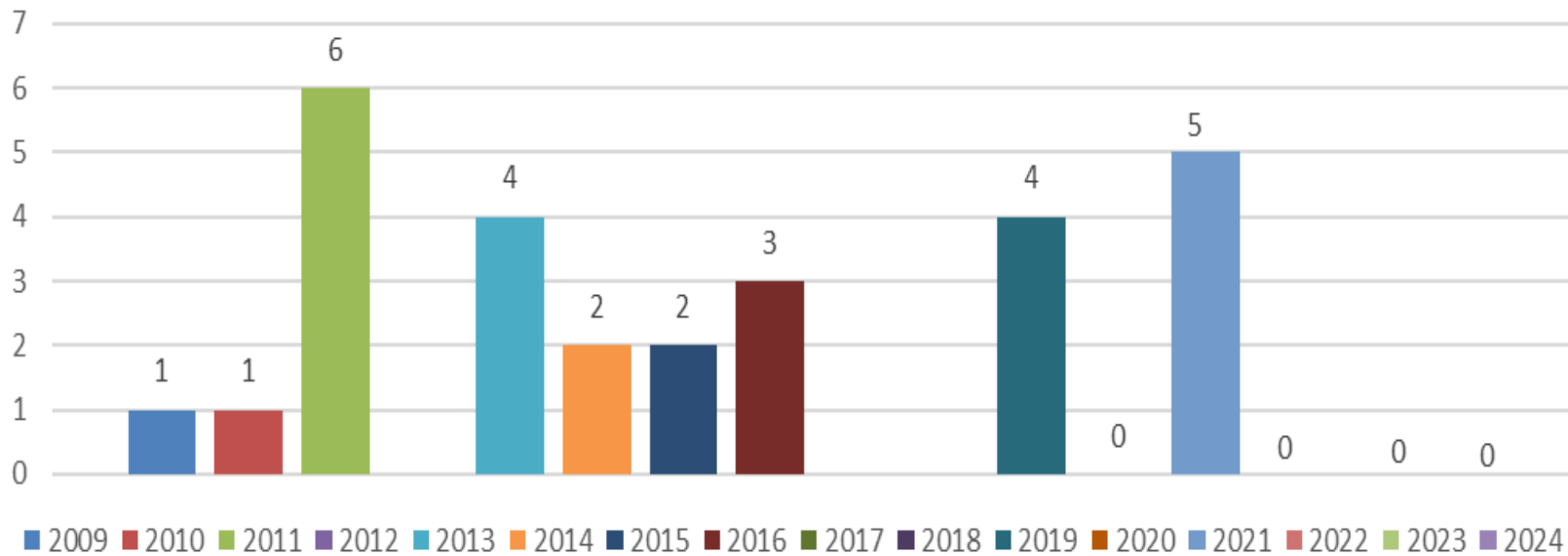
**CRONOGRAMA DE ACCIDENTES, INCIDENTES, INCIDENTES GRAVES Y OTROS SUCESOS  
RELACIONADOS CON IMPACTO DE AVE EN EL TERRITORIO DE GUATEMALA DE LOS AÑOS  
2009-2024**

<b>No</b>	<b>MATRÍCULA</b>	<b>FECHA</b>	<b>LUGAR DEL IMPACTO</b>	<b>OBSERVACIONES</b>
19	TG-DER	3/01/2019	FINCA CAOBANAL, DEPARTAMENTO DE SANTA ROSA.	SE TOMO COMO OTROS SUCESOS
20	TG-CHO	13/07/2019	AEROPUERTO INTERNACIONAL "LA AURORA" ZONA 13.	DOCUMENTADO
21	TG-ROK	23/08/2019	AREA DE LA FINCA SAN MIGUEL SUCHITEPEQUEZ, GUATEMALA.	SE TOMO COMO OTROS SUCESOS
22	HP-1565CMP PANAMEÑA	29/09/2019	AEROPUERTO INTERNACIONAL "LA AURORA" ZONA 13.	DOCUMENTADO COMO INCIDENTE GRAVE.
23	TG-DQB	6/02/2021	EN VUELO SOBRE LA ZONA 3 DE GUATEMALA, 3 MILLAS NAUTICAS AL NOR-OESTE DEL VOR. AUR.	ESTUDIO REALIZADO
24	TG-IEP	9/07/2021	EN VUELO DE TRASLADO DESDE EL AERÓDROMO DE SAN JOSÉ, MUNICIPIO DE SAN JOSÉ DEPARTAMENTO DE ESCUINTLA, HACIA EL AEROPUERTO INTERNACIONAL LA AURORA, GUATEMALA.	SE TOMO COMO OTROS SUCESOS
25	TG-KBG	1/10/2021	4.0 MILLAS NAUTICA AL OESTE DEL AERÓDROMO DE RIO DULCE, DEPARTAMENTO DE IZABAL.	SE TOMO COMO OTROS SUCESOS
26	TG-OMG	29/04/2021 Y FUE REPORTADO EL 18/10/2021	MUNICIPIO DE MORALES DEPARTAMENTO DE IZABAL, GUATEMALA.	SE TOMO COMO OTROS SUCESOS
27	TG-JIP	10/12/2021	PISTA DE LA FINCA ZACULEU, MUNICIPIO DE MORALES, DEPARTAMENTO DE IZABAL.	DOCUMENTADO

## GRÁFICA DE ACCIDENTES E INCIDENTES Y OTROS SUCESOS POR IMPACTO DE AVE EN TERRITORIO GUATEMALTECO DE LOS AÑOS 2009-2024



**GRAFICA DE ACCIDENTES, INCIDENTES Y OTROS SUCESOS POR IMPACTO DE AVE EN TERRITORIO GUATEMALTECO DE LOS AÑOS 2009-2024**





**ESTADISTICA DE ACCIDENTES, INCIDENTES E INCIDENTES GRAVES RELACIONADOS  
CON IMPACTO DE AVE DE LOS AÑOS 2009-2024, EN EL AEROPUERTO  
INTERNACIONAL "LA AURORA"**

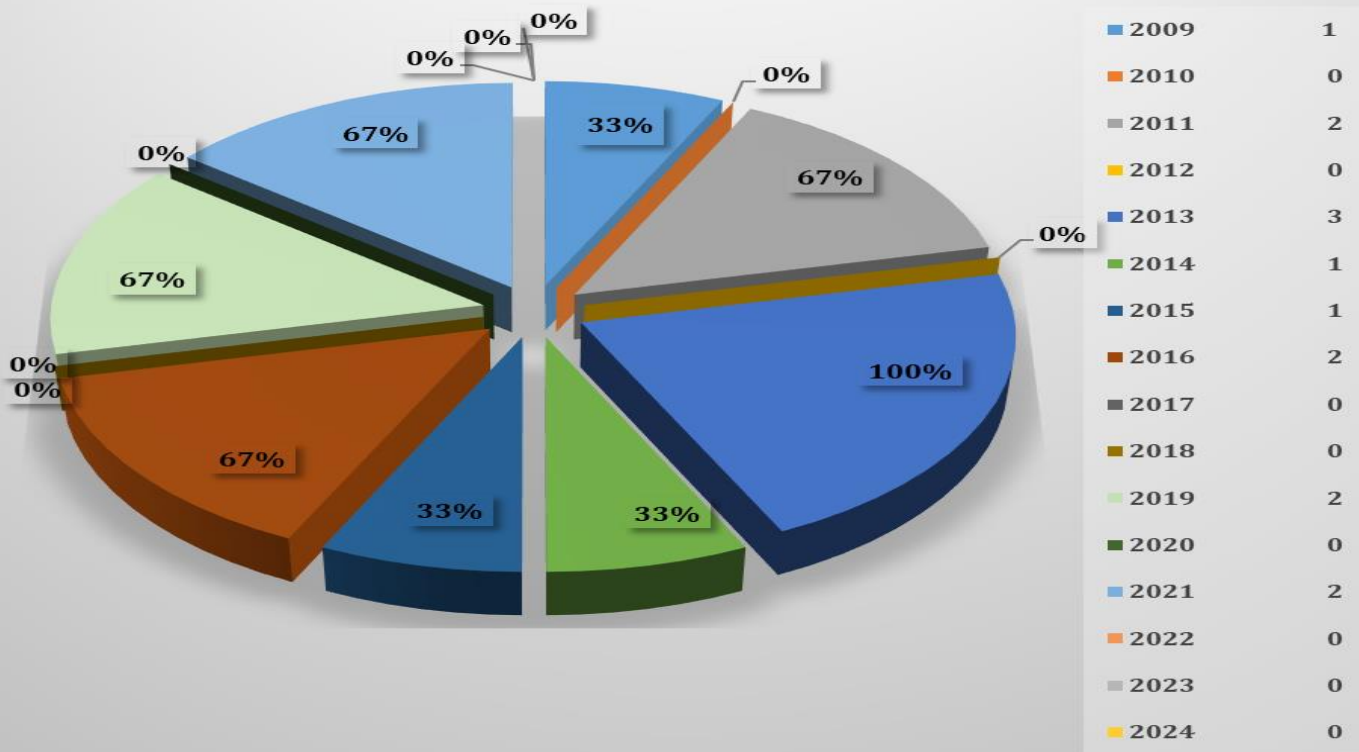
<b>No</b>	<b>MATRÍCULA</b>	<b>FECHA</b>	<b>LUGAR DEL IMPACTO</b>	<b>OBSERVACIONES</b>
1	N-171FL	9/10/2009	AEROPUERTO INTERNACIONAL LA AURORA	ESTUDIO REALIZADO
2	TG-DHP	4/03/2011	AEROPUERTO INTERNACIONAL LA AURORA	EN PROCESO
3	TG-CRP	14/09/2011	AEROPUERTO INTERNACIONAL LA AURORA	ESTUDIO REALIZADO
4	N802WA	10/01/2013	AEROPUERTO INTERNACIONAL LA AURORA, EN DIRECCIÓN DE DESPEGUE HACIA EL NORTE	EN PROCESO
5	N279AD	5/04/2013	EN EL ÁREA DE CONTROL TERMINAL, AEROPUERTO INTERNACIONAL LA AURORA	ESTUDIO REALIZADO
6	YS111N	15/07/2013	AEROPUERTO INTERNACIONAL LA AURORA	EN PROCESO
7	TG-OIL	10/09/2014	AEROPUERTO INTERNACIONAL LA AURORA	EN PROCESO
8	TG-NAT	11/02/2015	AEROPUERTO INTERNACIONAL LA AURORA	EN PROCESO
9	TG-TRD	13/04/2016	AEROPUERTO INTERNACIONAL LA AURORA	EN PROCESO
10	TG-KBG	30/12/2016	AEROPUERTO INTERNACIONAL LA AURORA	EN PROCESO
11	TG-CHO	13/07/2019	AEROPUERTO INTERNACIONAL "LA AURORA" ZONA 13.	ESTUDIO REALIZADO
12	HP-1565CMP PANAMEÑA	29/09/2019	AEROPUERTO INTERNACIONAL "LA AURORA" ZONA 13.	DOCUMENTADO COMO INCIDENTE GRAVE.



**ESTADISTICA DE ACCIDENTES, INCIDENTES E INCIDENTES GRAVES RELACIONADOS  
CON IMPACTO DE AVE DE LOS AÑOS 2009-2024, EN EL AEROPUERTO  
INTERNACIONAL "LA AURORA"**

<b>No</b>	<b>MATRÍCULA</b>	<b>FECHA</b>	<b>LUGAR DEL IMPACTO</b>	<b>OBSERVACIONES</b>
13	TG-DQB	6/02/2021	EN VUELO SOBRE LA ZONA 3 DE GUATEMALA, 3 MILLAS NAUTICAS AL NOR-OESTE DEL VOR. AUR.	ESTUDIO REALIZADO
14	TG-IEP	9/07/2021	EN VUELO DE TRASLADO DESDE EL AERÓDROMO DE SAN JOSÉ, MUNICIPIO DE SAN JOSÉ DEPARTAMENTO DE ESCUINTLA, HACIA EL AEROPUERTO INTERNACIONAL LA AURORA, GUATEMALA.	SE TOMO COMO OTROS SUCESOS

**GRÁFICA POR IMPACTO DE AVE EN EL  
AEROPUERTO INTERNACIONAL "LA AURORA"  
2009-2024**



MJS