

**LEY DE LIBRE
ACCESO A LA
INFORMACIÓN
PÚBLICA
ARTÍCULO 10
NUMERAL 19**



ENTIDAD: DIRECCIÓN GENERAL DE AERONÁUTICA CIVIL
 DIRECCIÓN: 5a. Avenida 14-75, zona 13 ciudad
 HORARIO DE ATENCIÓN: DE 9:00 a 17:00 horas
 DIRECTOR: Francis Arturo Aguirre Argueta
 FECHA DE ACTUALIZACIÓN: 31/10/2022
 MES DE: OCTUBRE

No.	HANGAR	MOTIVO DEL ARRENDAMIENTO Y USO	PLAZO	FECHA DE APROBACION DEL CONTRATO	CARACTERÍSTICAS DEL BIEN	ARRENDATARIO	VALOR MENSUAL	MONTO TOTAL DEL CONTRATO
1	S/N	Áreas de Hangar	15 años	Contrato Nuevo EP. No. 94 de fecha 26/12/2018 Notario Sergio Antonio Escobar Esteban.	<p>ÁREA: 147,311.96 m²</p> <p>FINCA: Bien inmueble urbano inscrito en el Registro General de la Propiedad de la Zona Central, al número doscientos veintiséis (226), folio ciento cincuenta (150) de libro veinte (20) de Guatemala</p> <p>TIPO: Polígono Aeroclub</p> <p>PROPIETARIO: Estado de Guatemala</p> <p>UBICACIÓN FÍSICA: Aeropuerto Internacional La Aurora</p>	<p>NOMBRE: Aeroclub de Guatemala</p> <p>NIT: 300672-7</p>	Q. 246,818.39	Q. 44,427,310.20
2	A-1	Áreas de Hangar	2 AÑOS	CONTRATO ADMINISTRATIVO DS-0048-2019	<p>ÁREA: 225.00 m²</p> <p>FINCA: Bien inmueble urbano inscrito en el Registro General de la Propiedad de la Zona Central, al número doscientos veintiséis (226), folio ciento cincuenta (150) de libro veinte (20) de Guatemala</p> <p>TIPO: Hangar</p> <p>PROPIETARIO: Estado de Guatemala</p> <p>UBICACIÓN FÍSICA: Aeropuerto Internacional La Aurora</p>	<p>NOMBRE: Ingenieros M & T, Sociedad Anónima</p> <p>NIT: 323055</p>	Q. 982.00	Q. 21,168.00



3	A-2	Áreas de Hangar	15 AÑOS	E.P. NUMERO 31 DE FECHA 21/05/2020 NOTARIO ALVARO HURTADO BOCCALETTI EP. 36 de fecha 17/08/2021 Modificación de Plazo	<p>ÁREA</p> <p>304.50 m²</p> <p>FINCA: Bien inmueble urbano inscrito en el Registro General de la Propiedad de la Zona Central, al número doscientos veintiséis (226), folio ciento cincuenta (150) de libro veinte cinco (20) de Guatemala</p> <p>TIPO: Hangar</p> <p>PROPIETARIO: Estado de Guatemala</p> <p>UBICACIÓN FÍSICA: Aeropuerto Internacional La Aurora</p>	<p>NOMBRE:</p> <p>NIT: 19554206</p>	TG-GUY, SOCIEDAD ANONIMA	Q. 2,047.12	Q. 368,481.60																				
										4	A-3	Áreas de Hangar	15 años	E.P. No. 11 de fecha 12/03/2021 Notario Alvaro Hurtado Boccaletti EP. 39 de fecha 17/08/2021 Modificación de Plazo	<p>ÁREA</p> <p>225.00 m²</p> <p>FINCA: Bien inmueble urbano inscrito en el Registro General de la Propiedad de la Zona Central, al número doscientos veintiséis (226), folio ciento cincuenta (150) de libro veinte cinco (20) de Guatemala</p> <p>TIPO: Hangar</p> <p>PROPIETARIO: Estado de Guatemala</p> <p>UBICACIÓN FÍSICA: Aeropuerto Internacional La Aurora</p>	<p>NOMBRE:</p> <p>NIT: 1408895</p>	JEAN MAXIME MOREL DEPOCAS	Q. 882.00	Q. 158,760.00										
																				5	A-4	Áreas de Hangar	2 años	CONTRATO ADMITIVO. No. DS-08-2022 DE FECHA 31/01/2022.	<p>ÁREA</p> <p>225.00 m²</p> <p>FINCA: Bien inmueble urbano inscrito en el Registro General de la Propiedad de la Zona Central, al número doscientos veintiséis (226), folio ciento cincuenta (150) de libro veinte cinco (20) de Guatemala</p> <p>TIPO: Hangar</p> <p>PROPIETARIO: Estado de Guatemala</p> <p>UBICACIÓN FÍSICA: Aeropuerto Internacional La Aurora</p>	<p>NOMBRE:</p> <p>NIT: 4852632-0</p>	NORBENK, S.A.	Q. 1,260.00	Q. 30,240.00



6	A-5	Áreas de Hangar	2 AÑOS	CONTRATO ADMINISTRATIVO No. DS-27-2021	ÁREA	485.49 m ²	NOMBRE:	AGRICOLA CAMPO LLANO, S.A.	Q. 3,414.79	Q. 81,954.96
					FINCA:	Bien inmueble urbano inscrito en el Registro General de la Propiedad de la Zona Central, al número doscientos veintiséis (226), folio ciento cincuenta (150) de libro veinte (20) de Guatemala				
					TIPO:	Hangar	NIT:	5746388		
					PROPIETARIO:	Estado de Guatemala				
					UBICACIÓN FÍSICA:	Aeropuerto Internacional La Aurora				
7	B-1	Áreas de Hangar	10 años	DS-114-2015 15/12/2015	ÁREA	270.00 m ²	NOMBRE:	PLANTACIONES MANJUALATE, S.A.	Q. 1,112.04	Q. 133,444.80
					FINCA:	Bien inmueble urbano inscrito en el Registro General de la Propiedad de la Zona Central, al número doscientos veintiséis (226), folio ciento cincuenta (150) de libro veinte (20) de Guatemala				
					TIPO:	Hangar	NIT:	797272-5		
					PROPIETARIO:	Estado de Guatemala				
					UBICACIÓN FÍSICA:	Aeropuerto Internacional La Aurora				
8	B-2	Áreas de Hangar	2 AÑOS	CONTRATO ADMINISTRATIVO No. DS-066-2019, 12/09/2019	ÁREA	337.50 m ²	NOMBRE:	INVERSIONES Y BIENES DEL ATLANTICO, S.A.	Q. 3,823.82	Q. 91,771.68
					FINCA:	Bien inmueble urbano inscrito en el Registro General de la Propiedad de la Zona Central, al número doscientos veintiséis (226), folio ciento cincuenta (150) de libro veinte (20) de Guatemala				
					TIPO:	Hangar	NIT:	5693276		
					PROPIETARIO:	Estado de Guatemala				
					UBICACIÓN FÍSICA:	Aeropuerto Internacional La Aurora				



9	B-3	Áreas de Hangar	2 AÑOS	CONTRATO ADMINISTRATIVO DS-38-2021, de fecha 19/10/2021	ÁREA:	270.00 m ²	NOMBRE:	FUMIGACIONES Y AEROSERVICIOS, S.A.	Q. 1,512.00	Q. 36,288.00
					FINCA:	Bien inmueble urbano inscrito en el Registro General de la Propiedad de la Zona Central, al número doscientos veintiséis (226), folio ciento cincuenta (150) de libro veinte (20) de Guatemala	NOMBRE:			
					TIPO:	Hangar	NIT:	1535609		
					PROPIETARIO:	Estado de Guatemala				
					UBICACIÓN FÍSICA:	Aeropuerto Internacional La Aurora				
10	B-4	Áreas de Hangar	2 AÑOS	CONTRATO ADMINISTRATIVO No. DS-39-2021 DE FECHA 19/10/2021	ÁREA:	270.00 m ²	NOMBRE:	INVERSIONES DEL PACIFICO, S.A.	Q. 1,512.00	Q. 26,288.00
					FINCA:	Bien inmueble urbano inscrito en el Registro General de la Propiedad de la Zona Central, al número doscientos veintiséis (226), folio ciento cincuenta (150) de libro veinte (20) de Guatemala	NOMBRE:			
					TIPO:	Hangar	NIT:	1684825		
					PROPIETARIO:	Estado de Guatemala				
					UBICACIÓN FÍSICA:	Aeropuerto Internacional La Aurora				



11	B-5	Áreas de Hangar	2 AÑOS	CONTRATO ADMINISTRATIVO No. DS-33-2021 DE FECHA 11/10/2021	<p>ÁREA: 195.00 m²</p> <p>FINCA: Bien inmueble urbano inscrito en el Registro General de la Propiedad de la Zona Central, al número doscientos veintiséis (226), folio ciento cincuenta (150) de libro veinte (20) de Guatemala</p> <p>TIPO: Hangar</p> <p>PROPIETARIO: Estado de Guatemala</p> <p>UBICACIÓN FÍSICA: Aeropuerto Internacional La Aurora</p> <p>ÁREA: 261.30 m²</p>	<p>NOMBRE: TRACTORES Y EQUIPOS, S.A.</p> <p>NIT: 3438619</p>	Q. 1,092.00	Q. 26,208.00
12	B-6	Áreas de Hangar	2 años	CONTRATO ADMINISTRATIVO No. DS-022-2021 de fecha 02/09/2021	<p>FINCA: Bien inmueble urbano inscrito en el Registro General de la Propiedad de la Zona Central, al número doscientos veintiséis (226), folio ciento cincuenta (150) de libro veinte (20) de Guatemala</p> <p>TIPO: Hangar</p> <p>PROPIETARIO: Estado de Guatemala</p> <p>UBICACIÓN FÍSICA: Aeropuerto Internacional La Aurora</p>	<p>NOMBRE: JOSE DANIEL DUARTE GIL</p> <p>NIT: 25661108</p>	Q. 1,924.95	Q. 46,198.30



13	B-7	Áreas de Hangar	2 AÑOS	CONTRATO ADMINISTRATIVO NO. DS-40-2021 de fecha 19/10/2021	ÁREA	195.00 m ²	Bien inmueble urbano inscrito en el Registro General de la Propiedad de la Zona Central, al número doscientos veintiseis (226), folio ciento cincuenta (150) de libro veinte (20) de Guatemala	MULTISERVICIOS AEREOS, S.A.	Q. 1,145.45 Q.	27,490.80
					FINCA:					
					TIPO:	Hangar				
					PROPIETARIO:	Estado de Guatemala				
					UBICACIÓN FÍSICA:	Aeropuerto Internacional La Aurora				
					ÁREA	195.00 m ²				
14	B-8	Áreas de Hangar	2 AÑOS	CONTRATO ADMINISTRATIVO No. DS 069-2019	FINCA:	Bien inmueble urbano inscrito en el Registro General de la Propiedad de la Zona Central, al número doscientos veintiseis (226), folio ciento cincuenta (150) de libro veinte (20) de Guatemala	AGROPECUARIA POTES, S.A.	Q. 764.4	Q. 18,345.60	
					TIPO:	Hangar				
					PROPIETARIO:	Estado de Guatemala				
					UBICACIÓN FÍSICA:	Aeropuerto Internacional La Aurora				
					ÁREA	225.00 m ²				
15	B-9	Áreas de Hangar	10 años	DS-113-2015 10/12/2015	FINCA:	Bien inmueble urbano inscrito en el Registro General de la Propiedad de la Zona Central, al número doscientos veintiseis (226), folio ciento cincuenta (150) de libro veinte (20) de Guatemala	GUATEMUELOS, S.A.	Q. 882.00	Q. 105,840.00	
					TIPO:	Hangar				
					PROPIETARIO:	Estado de Guatemala				
					UBICACIÓN FÍSICA:	Aeropuerto Internacional La Aurora				
					ÁREA	225.00 m ²				
16	B-10	Áreas de Hangar	2 AÑOS	CONTRATO ADMINISTRATIVO DS-066-2019 DE FECHA 04/10/2019	FINCA:	Bien inmueble urbano inscrito en el Registro General de la Propiedad de la Zona Central, al número doscientos veintiseis (226), folio ciento cincuenta (150) de libro veinte (20) de Guatemala	ALQUIHUEL, S.A.	Q. 804.62	Q. 19,310.88	
					TIPO:	Hangar				
					PROPIETARIO:	Estado de Guatemala				
					UBICACIÓN FÍSICA:	Aeropuerto Internacional La Aurora				
					ÁREA	225.00 m ²				



[Handwritten signature in blue ink]

17	B-11	Áreas de Hangar	18 años	EP 202 17/01/2017 Notaria Flor Marina Rabanales Lemus	ÁREA 225.00 m ² Bien inmueble urbano inscrito en el Registro General de la Propiedad de la Zona Central, al número doscientos veintiséis (226), folio ciento cincuenta (150) de libro veinte (20) de Guatemala	FINCA: TIPO: PROPIETARIO: UBICACIÓN FÍSICA:	Hangar Estado de Guatemala Aeropuerto Internacional La Aurora	NOMBRE: MIT:	LUIS ANTONIO GIRÓN VALDEZ 501116-7	Q.1,458.22 Q.26,247.96
18	B-12	Áreas de Hangar	2 AÑOS	CONTRATO ADMINISTRATIVO DS-06-2022 DE FECHA 31/01/2022	ÁREA 308.25 m ² Bien inmueble urbano inscrito en el Registro General de la Propiedad de la Zona Central, al número doscientos veintiséis (226), folio ciento cincuenta (150) de libro veinte (20) de Guatemala	FINCA: TIPO: PROPIETARIO: UBICACIÓN FÍSICA:	Hangar Estado de Guatemala Aeropuerto Internacional La Aurora	NOMBRE: MIT:	COMPañIA MANUFACTURERA Y DISTRIBUIDORA DE ALIMENTOS, S.A./ COMIDALSA / 4555864	Q. 1,771.93 Q. 42,526.32
19	B-13	Áreas de Hangar	15 AÑOS	EP NO. 8 de fecha 24/02/2021, Notario Elder Estuardo Balcarcel Ramirez	ÁREA 120.00 m ² Bien inmueble urbano inscrito en el Registro General de la Propiedad de la Zona Central, al número doscientos veintiséis (226), folio ciento cincuenta (150) de libro veinte (20) de Guatemala	FINCA: TIPO: PROPIETARIO: UBICACIÓN FÍSICA:	Hangar Estado de Guatemala Aeropuerto Internacional La Aurora	NOMBRE: MIT:	COSMOS TECHNOLOGIES S.A. 1,556.91 Q. 280,243.80	
20	B-14	Áreas de Hangar	2 AÑOS	CONTRATO ADMINISTRATIVO No. DS 41-2021, de fecha 19/10/2021	ÁREA 87.36 m ² Bien inmueble urbano inscrito en el Registro General de la Propiedad de la Zona Central, al número doscientos veintiséis (226), folio ciento cincuenta (150) de libro veinte (20) de Guatemala	FINCA: TIPO: PROPIETARIO: UBICACIÓN FÍSICA:	Hangar Estado de Guatemala Aeropuerto Internacional La Aurora	NOMBRE: MIT:	EDGAR RENE REYES GARZONA 3575047	Q.783.01 Q.18,792.24



[Handwritten signature in blue ink]

21	C-1	Áreas de Hangar	18 años	EP 96, 13/10/2017, Notario Eriio Imsael López Beyer	ÁREA	338.05m ²	Bien inmueble urbano inscrito en el Registro General de la Propiedad de la Zona Central, al número doscientos veintiséis (226), folio ciento cincuenta (150) de libro veinte (20) de Guatemala	NOMBRE: LA PANERÍA, SOCIEDAD ANÓNIMA	Q.1,641.27	Q.29,542.86
					FINCA:					
					TIPO:	Hangar				
					PROPIETARIO:	Estado de Guatemala				
22	C-2	Áreas de Hangar	15 AÑOS	EP 02 28/01/2021, NOTARIO ELDER ESTURADO BALCARCEL RAMÍREZ	UBICACIÓN FÍSICA:	Aeropuerto Internacional La Aurora	Bien inmueble urbano inscrito en el Registro General de la Propiedad de la Zona Central, al número doscientos veintiséis (226), folio ciento cincuenta (150) de libro veinte (20) de Guatemala	NOMBRE: ASTRAL X, SOCIEDAD ANÓNIMA	Q.882.00	Q.158,760.00
					ÁREA:	225.00 m ²				
					TIPO:	Hangar				
					PROPIETARIO:	Estado de Guatemala				
23	C-3	Áreas de Hangar	5 años	EP No. 01 22/01/2020 Notario William Walter Manroy Lucero	UBICACIÓN FÍSICA:	Aeropuerto Internacional La Aurora	Bien inmueble urbano inscrito en el Registro General de la Propiedad de la Zona Central, al número doscientos veintiséis (226), folio ciento cincuenta (150) de libro veinte (20) de Guatemala	NOMBRE: RODOLFO ESTRADA POSADAS	Q.13,44.01	Q.24,192.18
					ÁREA:	150.00 m ²				
					TIPO:	Hangar				
					PROPIETARIO:	RODOLFO ESTRADA POSADAS				
24	C-4	Áreas de Hangar	2 años	Contrato Administrativo DS-003-2020 17/02/2020	UBICACIÓN FÍSICA:	Aeropuerto Internacional La Aurora	Bien inmueble urbano inscrito en el Registro General de la Propiedad de la Zona Central, al número doscientos veintiséis (226), folio ciento cincuenta (150) de libro veinte (20) de Guatemala	NOMBRE: INNOVACIONES INTELEGENTES, SOCIEDAD ANÓNIMA	Q.1,266.05	Q.30,365.20
					ÁREA:	225.00m ²				
					TIPO:	Hangar				
					PROPIETARIO:	Estado de Guatemala				



25	C-5S	Áreas de Hangar	2 AÑOS	CONTRATO ADMINISTRATIVO DS-072-2019	ÁREA FINCA: TIPO: PROPIETARIO: UBICACIÓN FÍSICA:	278.57 m ² Bien inmueble urbano inscrito en el Registro General de la Propiedad de la Zona Central, al número doscientos veintiséis (226), folio ciento cincuenta (150) de libro veinte (20) de Guatemala Hangar Estado de Guatemala Aeropuerto Internacional La Aurora	NOMBRE: NIT:	ELECTRONIKS, SOCIEDAD ANÓNIMA 47931027	Q.1,536.07	Q.27,649.26
26	C-5N	Áreas de Hangar	5 años	EP No. 88 17/09/2021 Notario William Walter Montoya Lucero	ÁREA FINCA: TIPO: PROPIETARIO: UBICACIÓN FÍSICA:	318.20 m ² Bien inmueble urbano inscrito en el Registro General de la Propiedad de la Zona Central, al número doscientos veintiséis (226), folio ciento cincuenta (150) de libro veinte (20) de Guatemala Hangar Estado de Guatemala Aeropuerto Internacional La Aurora	NOMBRE: NIT:	SERVICIOS AEREOS GLOBALES, S.A.	Q. 3,595.02	Q. 215,701.20
27	C-6	Áreas de Hangar	2 AÑOS	CONTRATO ADMINISTRATIVO No. DS 065-2019 DE FECHA 04/10/2019	ÁREA FINCA: TIPO: PROPIETARIO: UBICACIÓN FÍSICA:	600.00 m ² Bien inmueble urbano inscrito en el Registro General de la Propiedad de la Zona Central, al número doscientos veintiséis (226), folio ciento cincuenta (150) de libro veinte (20) de Guatemala Hangar Estado de Guatemala Aeropuerto Internacional La Aurora	NOMBRE: NIT:	LUBRICANTES DE CENTROAMERICA, S.A.	Q.2,536.16	Q. 60,867.84
28	C-7	Áreas de Hangar	2 años	CONTRATO ADMINISTRATIVO DS-25-2021 DE FECHA 07/09/2021	ÁREA FINCA: TIPO: PROPIETARIO: UBICACIÓN FÍSICA:	225.00 m ² Bien inmueble urbano inscrito en el Registro General de la Propiedad de la Zona Central, al número doscientos veintiséis (226), folio ciento cincuenta (150) de libro veinte (20) de Guatemala Hangar Estado de Guatemala Aeropuerto Internacional La Aurora	NOMBRE: NIT:	JULIO CESAR GIRON BARILLAS 99581-9	Q. 1,260.00	Q. 30,240.00



29	C-8	Áreas de Hangar	15 años	EP No. 42 02/09/2020 Notario Eno Ismael López Aguirre	Área FINCA: TIPO: PROPIETARIO: UBICACIÓN FÍSICA:	225.00 m ² Bien inmueble urbano inscrito en el Registro General de la Propiedad de la Zona Central, al número doscientos veintiséis (226), folio ciento cincuenta (150) de libro veinte (20) de Guatemala	225.00 m ² Hangar Estado de Guatemala Aeropuerto Internacional La Aurora	225.00 m ² Hangar Estado de Guatemala Aeropuerto Internacional La Aurora	CARLOS ALFONSO CASTILLO RAMÍREZ NOMBRE: 290300 MIT: CACODI, SOCIEDAD ANÓNIMA NOMBRE: 7314582 MIT:	Q.882.00	Q.15,876.00
30	C-9-1	Áreas de Hangar	2 AÑOS	EP. No. 63 de fecha 11/08/2021, Notario José Rodrigo Muñoz	Área FINCA: TIPO: PROPIETARIO: UBICACIÓN FÍSICA:	Bien inmueble urbano inscrito en el Registro General de la Propiedad de la Zona Central, al número doscientos veintiséis (226), folio ciento cincuenta (150) de libro veinte (20) de Guatemala	304.50 m ² Hangar Estado de Guatemala Aeropuerto Internacional La Aurora	304.50 m ² Hangar Estado de Guatemala Aeropuerto Internacional La Aurora	CARLOS ALFONSO CASTILLO RAMÍREZ NOMBRE: 290300 MIT: CACODI, SOCIEDAD ANÓNIMA NOMBRE: 7314582 MIT:	Q.948.03	Q.22,752.72
31	C-9-2	Áreas de Hangar	10 años	DS-012-2016 25/11/2016	Área FINCA: TIPO: PROPIETARIO: UBICACIÓN FÍSICA:	Bien inmueble urbano inscrito en el Registro General de la Propiedad de la Zona Central, al número doscientos veintiséis (226), folio ciento cincuenta (150) de libro veinte (20) de Guatemala	549.70 m ² Hangar Estado de Guatemala Aeropuerto Internacional La Aurora	549.70 m ² Hangar Estado de Guatemala Aeropuerto Internacional La Aurora	CARLOS ALFONSO CASTILLO RAMÍREZ NOMBRE: 290300 MIT: CACODI, SOCIEDAD ANÓNIMA NOMBRE: 7314582 MIT:	Q.1,193.64	Q.143,236.80
32	C-10	Áreas de Hangar	2 años	CONTRATO ADMITIVO No. DS-10-2021, DE FECHA 25/06/2021	Área FINCA: TIPO: PROPIETARIO: UBICACIÓN FÍSICA:	Bien inmueble urbano inscrito en el Registro General de la Propiedad de la Zona Central, al número doscientos veintiséis (226), folio ciento cincuenta (150) de libro veinte (20) de Guatemala	4611446 Hangar Estado de Guatemala Aeropuerto Internacional La Aurora	4611446 Hangar Estado de Guatemala Aeropuerto Internacional La Aurora	CARLOS ALFONSO CASTILLO RAMÍREZ NOMBRE: 290300 MIT: CACODI, SOCIEDAD ANÓNIMA NOMBRE: 7314582 MIT:	Q.3,413.31	Q.81,919.44



33	D-1	Áreas de Hangar	15 años	EP 02/02/2021, Notario Julio Alberto Aquino Rodas	ÁREA	908.77 m ²	Bien inmueble urbano inscrito en el Registro General de la Propiedad de la Zona Central, al número doscientos veintiséis (226), folio ciento cincuenta (150) de libro veinte (20) de Guatemala	NOMBRE:	SKY PARTS AND SUPPLIES, SOCIEDAD ANONIMA	Q.4.882.61	Q878,869.80	
					FINCA:	Hangar Estado de Guatemala Aeropuerto Internacional La Aurora		NIT:				3736717
					TIPO:			311.86 m ²				
					PROPIETARIO:							
UBICACIÓN FÍSICA:	ÁREA	311.86 m ²	Bien inmueble urbano inscrito en el Registro General de la Propiedad de la Zona Central, al número doscientos veintiséis (226), folio ciento cincuenta (150) de libro veinte (20) de Guatemala	NOMBRE:	ELECTRONIKS, S.A.	Q.1882.32	Q,225,878.40					
FINCA:	Hangar Estado de Guatemala Aeropuerto Internacional La Aurora	NIT:	47931027									
TIPO:		600.00 m ²										
PROPIETARIO:				D3 INVESTMENT, SOCIEDAD ANONIMA.								
UBICACIÓN FÍSICA:	ÁREA	600.00 m ²	Bien inmueble urbano inscrito en el Registro General de la Propiedad de la Zona Central, al número doscientos veintiséis (226), folio ciento cincuenta (150) de libro veinte (20) de Guatemala		NOMBRE:	D3 INVESTMENT, SOCIEDAD ANONIMA.	Q.3.864.00	695,520.00				
FINCA:	Hangar Estado de Guatemala Aeropuerto Internacional La Aurora	NIT:	3163709									
TIPO:		225.00 m ²										
PROPIETARIO:				ADMINISTRADORA WAKEL, SOCIEDAD ANONIMA.								
UBICACIÓN FÍSICA:	ÁREA	225.00 m ²	Bien inmueble urbano inscrito en el Registro General de la Propiedad de la Zona Central, al número doscientos veintiséis (226), folio ciento cincuenta (150) de libro veinte (20) de Guatemala		NOMBRE:	ADMINISTRADORA WAKEL, SOCIEDAD ANONIMA.	Q.1,260.00	30,240.00				
FINCA:	Hangar Estado de Guatemala Aeropuerto Internacional La Aurora	NIT:	3163709									
TIPO:												
PROPIETARIO:												
UBICACIÓN FÍSICA:	ÁREA		Bien inmueble urbano inscrito en el Registro General de la Propiedad de la Zona Central, al número doscientos veintiséis (226), folio ciento cincuenta (150) de libro veinte (20) de Guatemala		NOMBRE:							
FINCA:	Hangar Estado de Guatemala Aeropuerto Internacional La Aurora	NIT:										
TIPO:												
PROPIETARIO:												
UBICACIÓN FÍSICA:	ÁREA		Bien inmueble urbano inscrito en el Registro General de la Propiedad de la Zona Central, al número doscientos veintiséis (226), folio ciento cincuenta (150) de libro veinte (20) de Guatemala		NOMBRE:							
FINCA:	Hangar Estado de Guatemala Aeropuerto Internacional La Aurora	NIT:										
TIPO:												
PROPIETARIO:												



37	D-5	Áreas de Hangar	2 AÑOS	CONTRATO ADMINISTRATIVO DS-44-2021 / 19/11/2021	ÁREA:	270.00 m ²	NOMBRE: PAUL ENRIQUE ALVAREZ GONZALEZ	Q. 2,169.34	52,064.16
					FINCA:	Bien inmueble urbano inscrito en el Registro General de la Propiedad de la Zona Central, al número doscientos veintiséis (226), folio ciento cincuenta (150) de libro veinte (20) de Guatemala			
					TIPO:	Hangar			
					PROPIETARIO:	Estado de Guatemala			
38	D-6	Áreas de Hangar	2 AÑOS	CONTRATO ADMINISTRATIVO No. DS-25-2019, de fecha 09/05/2019	UBICACIÓN FÍSICA:	Aeropuerto Internacional La Aurora	NOMBRE: ANA LUCIA PRIETO GIORDANO DE PRADO	Q. 2,142.00	Q. 51,406.00
					ÁREA:	450.00 m ²			
					FINCA:	Bien inmueble urbano inscrito en el Registro General de la Propiedad de la Zona Central, al número doscientos veintiséis (226), folio ciento cincuenta (150) de libro veinte (20) de Guatemala			
					TIPO:	Hangar			
39	D-7	Áreas de Hangar	2 AÑOS	EP. NO. 23, NOTARIA ANA VERENA KUHSIEK RUIZ, de fecha 25/03/2021	UBICACIÓN FÍSICA:	Aeropuerto Internacional La Aurora	NOMBRE: ALTITUDE, SOCIEDAD ANÓNIMA	Q. 904.48	Q. 21,707.52
					ÁREA:	225.00 m ²			
					FINCA:	Bien inmueble urbano inscrito en el Registro General de la Propiedad de la Zona Central, al número doscientos veintiséis (226), folio ciento cincuenta (150) de libro veinte (20) de Guatemala			
					TIPO:	Hangar			



40	D-8	Áreas de Hangar	2 AÑOS	CONTRATO ADMINISTRATIVO No. DS-23-2018, de fecha 27/03/2018	<p>ÁREA: 300.00 m²</p> <p>FINCA: Bien inmueble urbano inscrito en el Registro General de la Propiedad de la Zona Central, al número doscientos veintiséis (226), folio ciento cincuenta (150) de libro veinte (20) de Guatemala</p> <p>TIPO: Hangar</p> <p>PROPIETARIO: Estado de Guatemala</p> <p>UBICACIÓN FÍSICA: Aeropuerto Internacional La Aurora</p> <p>ÁREA: 181.50 m²</p> <p>FINCA: Bien inmueble urbano inscrito en el Registro General de la Propiedad de la Zona Central, al número doscientos veintiséis (226), folio ciento cincuenta (150) de libro veinte (20) de Guatemala</p> <p>TIPO: Hangar</p> <p>PROPIETARIO: Estado de Guatemala</p> <p>UBICACIÓN FÍSICA: Aeropuerto Internacional La Aurora</p>	<p>NOMBRE: EDNA HAYDEE ALONSO REYES DE YOUNG</p> <p>NIT: 2462745</p>	<p>Q. 1,176.00</p> <p>Q. 2,080.60</p> <p>Q. 49,934.40</p>	<p>Q. 190,873.68</p>
41	D-9	Áreas de Hangar	2 años	CONTRATO ADMITIVO DS-37-2021, de fecha 15/10/2021	<p>ÁREA: 987.35 m²</p> <p>FINCA: Bien inmueble urbano inscrito en el Registro General de la Propiedad de la Zona Central, al número doscientos veintiséis (226), folio ciento cincuenta (150) de libro veinte (20) de Guatemala</p> <p>TIPO: Hangar</p> <p>PROPIETARIO: Estado de Guatemala</p> <p>UBICACIÓN FÍSICA: Aeropuerto Internacional La Aurora</p>	<p>NOMBRE: EDNA HAYDEE ALONSO DE YOUNG</p> <p>NIT: 2462745</p>	<p>Q. 7,953.07</p>	<p>Q. 190,873.68</p>
42	D-10	Áreas de Hangar	2 años	CONTRATO ADMINISTRATIVO DS-35-2021 de fecha 15/10/2021	<p>ÁREA: 987.35 m²</p> <p>FINCA: Bien inmueble urbano inscrito en el Registro General de la Propiedad de la Zona Central, al número doscientos veintiséis (226), folio ciento cincuenta (150) de libro veinte (20) de Guatemala</p> <p>TIPO: Hangar</p> <p>PROPIETARIO: Estado de Guatemala</p> <p>UBICACIÓN FÍSICA: Aeropuerto Internacional La Aurora</p>	<p>NOMBRE: EDNA HAYDEE ALONSO DE YOUNG</p> <p>NIT: 2462745</p>	<p>Q. 7,953.07</p>	<p>Q. 190,873.68</p>



43	E-1	Áreas de Hangar	2 AÑOS	CONTRATO ADMITIVO. DS-07-2019, de fecha 19/03/2019	ÁREA	1185.34 m ²	Bien inmueble urbano inscrito en el Registro General de la Propiedad de la Zona Central, al número doscientos veintiséis (226), folio ciento cincuenta (150) de libro veinte (20) de Guatemala	NOMBRE:	LUCAR, Sociedad Anónima.	Q.5,103.82	Q.122,491.68
					FINCA:						
					TIPO:	Hangar					
					PROPIETARIO:	Estado de Guatemala					
					UBICACIÓN FÍSICA:	Aeropuerto Internacional La Aurora					
					ÁREA	1094.20 m ²	Bien inmueble urbano inscrito en el Registro General de la Propiedad de la Zona Central, al número doscientos veintiséis (226), folio ciento cincuenta (150) de libro veinte (20) de Guatemala	NOMBRE:	GUSTAVO EDUARDO ALDAMA OLIVA	Q.5,679.47	Q.160,307.52
					FINCA:						
					TIPO:	Hangar					
					PROPIETARIO:	Estado de Guatemala					
					UBICACIÓN FÍSICA:	Aeropuerto Internacional La Aurora					
					ÁREA	243.09 m ²	Bien inmueble urbano inscrito en el Registro General de la Propiedad de la Zona Central, al número doscientos veintiséis (226), folio ciento cincuenta (150) de libro veinte (20) de Guatemala	NOMBRE:	CONTRAM, SOCIEDAD ANÓNIMA	Q.562.50	Q.33,750.00
					FINCA:						
					TIPO:	Hangar					
					PROPIETARIO:	Estado de Guatemala					
					UBICACIÓN FÍSICA:	Aeropuerto Internacional La Aurora					
					ÁREA	255.00 m ²	Bien inmueble urbano inscrito en el Registro General de la Propiedad de la Zona Central, al número doscientos veintiséis (226), folio ciento cincuenta (150) de libro veinte (20) de Guatemala	NOMBRE:	MONICA YVONE ABOO MARINA DE RODAS	Q.1,579.20	Q.37,900.80
					FINCA:						
					TIPO:	Hangar					
					PROPIETARIO:	Estado de Guatemala					
					UBICACIÓN FÍSICA:	Aeropuerto Internacional La Aurora					
					CONTRATO ADMINISTRATIVO No. DS 42-2021, 22/10/2021						
44	E-2	Áreas de Hangar	2 años	CONTRATO ADMITIVO No. DS-26-2019, de fecha 09/05/2019	ÁREA		Bien inmueble urbano inscrito en el Registro General de la Propiedad de la Zona Central, al número doscientos veintiséis (226), folio ciento cincuenta (150) de libro veinte (20) de Guatemala	NOMBRE:	MONICA YVONE ABOO MARINA DE RODAS	Q.1,579.20	Q.37,900.80
					FINCA:						
					TIPO:	Hangar					
					PROPIETARIO:	Estado de Guatemala					
					UBICACIÓN FÍSICA:	Aeropuerto Internacional La Aurora					
					ÁREA		Bien inmueble urbano inscrito en el Registro General de la Propiedad de la Zona Central, al número doscientos veintiséis (226), folio ciento cincuenta (150) de libro veinte (20) de Guatemala	NOMBRE:	MONICA YVONE ABOO MARINA DE RODAS	Q.1,579.20	Q.37,900.80
					FINCA:						
					TIPO:	Hangar					
					PROPIETARIO:	Estado de Guatemala					
					UBICACIÓN FÍSICA:	Aeropuerto Internacional La Aurora					
					CONTRATO ADMINISTRATIVO No. DS 42-2021, 22/10/2021						
45	E-3	Áreas de Hangar	5 años	EP No. 24 19/12/2019 Notario Patricia Lorena Maruccci Ruano	ÁREA		Bien inmueble urbano inscrito en el Registro General de la Propiedad de la Zona Central, al número doscientos veintiséis (226), folio ciento cincuenta (150) de libro veinte (20) de Guatemala	NOMBRE:	MONICA YVONE ABOO MARINA DE RODAS	Q.1,579.20	Q.37,900.80
					FINCA:						
					TIPO:	Hangar					
					PROPIETARIO:	Estado de Guatemala					
					UBICACIÓN FÍSICA:	Aeropuerto Internacional La Aurora					
					ÁREA		Bien inmueble urbano inscrito en el Registro General de la Propiedad de la Zona Central, al número doscientos veintiséis (226), folio ciento cincuenta (150) de libro veinte (20) de Guatemala	NOMBRE:	MONICA YVONE ABOO MARINA DE RODAS	Q.1,579.20	Q.37,900.80
					FINCA:						
					TIPO:	Hangar					
					PROPIETARIO:	Estado de Guatemala					
					UBICACIÓN FÍSICA:	Aeropuerto Internacional La Aurora					
					CONTRATO ADMINISTRATIVO No. DS 42-2021, 22/10/2021						
46	E-4	Áreas de Hangar	2 años	CONTRATO ADMINISTRATIVO No. DS 42-2021, 22/10/2021	ÁREA		Bien inmueble urbano inscrito en el Registro General de la Propiedad de la Zona Central, al número doscientos veintiséis (226), folio ciento cincuenta (150) de libro veinte (20) de Guatemala	NOMBRE:	MONICA YVONE ABOO MARINA DE RODAS	Q.1,579.20	Q.37,900.80
					FINCA:						
					TIPO:	Hangar					
					PROPIETARIO:	Estado de Guatemala					
					UBICACIÓN FÍSICA:	Aeropuerto Internacional La Aurora					
					ÁREA		Bien inmueble urbano inscrito en el Registro General de la Propiedad de la Zona Central, al número doscientos veintiséis (226), folio ciento cincuenta (150) de libro veinte (20) de Guatemala	NOMBRE:	MONICA YVONE ABOO MARINA DE RODAS	Q.1,579.20	Q.37,900.80
					FINCA:						
					TIPO:	Hangar					
					PROPIETARIO:	Estado de Guatemala					
					UBICACIÓN FÍSICA:	Aeropuerto Internacional La Aurora					
					CONTRATO ADMINISTRATIVO No. DS 42-2021, 22/10/2021						



47	E-5	Áreas de Hangar	5 AÑOS	CONTRATO ADMINISTRATIVO DS-637-2019	ÁREA 300.00 m ² Bien inmueble urbano inscrito en el Registro General de la Propiedad de la Zona Central, al número doscientos cincuenta (150) de libro veinte (20) de Guatemala	FINCA: TIPO: Hangar PROPIETARIO: Estado de Guatemala UBICACIÓN FÍSICA: Aeropuerto Internacional La Aurora	NOMBRE: PM, SOCIEDAD ANÓNIMA	Q.1,206.24	Q.21,712.32
48	E-6	Áreas de Hangar	2 años	CONTRATO ADMINISTRATIVO No. DS-32-2018, de fecha 19/04/2018	ÁREA 450.00 m ² Bien inmueble urbano inscrito en el Registro General de la Propiedad de la Zona Central, al número doscientos cincuenta (150) de libro veinte (20) de Guatemala	FINCA: TIPO: Hangar PROPIETARIO: Estado de Guatemala UBICACIÓN FÍSICA: Aeropuerto Internacional La Aurora	NOMBRE: COEX GUATEMALA, SOCIEDAD ANÓNIMA		
49	E-7	Áreas de Hangar	10 años	EP No. 55 07/11/2019 Notario Joel Otoniel Chavez Gramajo	ÁREA 225.00 m ² Bien inmueble urbano inscrito en el Registro General de la Propiedad de la Zona Central, al número doscientos cincuenta (150) de libro veinte (20) de Guatemala	FINCA: TIPO: Hangar PROPIETARIO: Estado de Guatemala UBICACIÓN FÍSICA: Aeropuerto Internacional La Aurora	NOMBRE: INMOBILIARIA LAP, S.A.	Q.1,764.00	Q.42,336.00
							NOMBRE: 29398584	Q.912.49	109,498.80



50	E-8	EDNA HAYDEE ALONSO DE YOUNG	2 AÑOS	CONTRATO ADMINISTRATIVO DS-28-2021, 16/09/2021	<p>AREA: 450.00m² Bien inmueble urbano inscrito en el Registro General de la Propiedad de la Zona Central, al número doscientos veintiséis (226), folio ciento cincuenta (150) de libro veinte (20) de Guatemala</p> <p>FINCA:</p> <p>TIPO: Hangar</p> <p>PROPIETARIO: Estado de Guatemala</p> <p>UBICACIÓN FÍSICA: Aeropuerto Internacional La Aurora</p> <p>AREA: 360.00m²</p>	<p>NOMBRE: EDNA HAYDEE ALONSO DE YOUNG</p> <p>NIT: 2462745</p>	Q. 3,024.00	Q. 71,576.00
51	E-9	Áreas de Hangar	15 AÑOS	ESCRITURA PUBLICA NO. 65, de fecha 23/05/2022	<p>FINCA:</p> <p>TIPO: Hangar</p> <p>PROPIETARIO: Estado de Guatemala</p> <p>UBICACIÓN FÍSICA: Aeropuerto Internacional La Aurora</p> <p>AREA: 360.00m²</p>	<p>NOMBRE: WORLD AIR SKY, SOCIEDAD ANONIMA</p> <p>NIT: 94245142</p>	Q. 2,374.47	Q. 427,404.60
52	E-10	Áreas de Hangar	2 AÑOS	CONTRATO ADMINISTRATIVO No. DS-04-2022, de fecha 05/01/2022	<p>FINCA:</p> <p>TIPO: Hangar</p> <p>PROPIETARIO: Estado de Guatemala</p> <p>UBICACIÓN FÍSICA: Aeropuerto Internacional La Aurora</p> <p>AREA: 360.00m²</p>	<p>NOMBRE: BIENES CASTILLA, SOCIEDAD ANONIMA</p> <p>NIT: 26398354</p>	Q. 2,016.00	Q. 48,384.00



53	E-11	Áreas de Hangar	10 AÑOS	EP No. 132.05/09/2019 Notario José Guillermo Castellanos Molina	ÁREA 360.00m ² Bien inmueble urbano inscrito en el Registro General de la Propiedad de la Zona Central, al número doscientos veintiséis (226), folio ciento cincuenta (150) de libro veinte (20) de Guatemala	FINCA: TIPO: PROPIETARIO: UBICACIÓN FÍSICA:	Hangar Estado de Guatemala Aeropuerto Internacional La Aurora	NOMBRE: 30022568 NIT:	AVIFLEX, S.A. 30022568 NIT:	Q.1.411.20	Q.169,344.00
54	E-12	Áreas de Hangar	5 Años	EP. No. 17, 17/05/2021 Ante la Notaria Ana Sofía Escobar Escobar	ÁREA 600.60m ² Bien inmueble urbano inscrito en el Registro General de la Propiedad de la Zona Central, al número doscientos veintiséis (226), folio ciento cincuenta (150) de libro veinte (20) de Guatemala	FINCA: TIPO: PROPIETARIO: UBICACIÓN FÍSICA:	Hangar Estado de Guatemala Aeropuerto Internacional La Aurora	NOMBRE: 934569 NIT:	CARLOS RENE TSCHEN VALLADARES 934569 NIT:	Q.2.534.63	Q.152,077.80
55	F-1	Áreas de Hangar	5 años	ESC. P. NUMERO 16 FECHA 30/01/2020, Notario Jose Guillermo Castellanos Molina	ÁREA 1165.50m ² Bien inmueble urbano inscrito en el Registro General de la Propiedad de la Zona Central, al número doscientos veintiséis (226), folio ciento cincuenta (150) de libro veinte (20) de Guatemala	FINCA: TIPO: PROPIETARIO: UBICACIÓN FÍSICA:	Hangar Estado de Guatemala Aeropuerto Internacional La Aurora	NOMBRE: 52218406 NIT:	AVIFLEX, S.A. 52218406 NIT:	Q.5.051.14	Q.121,227.36



56	F-4	Áreas de Hangar	15 años	EP. NO 19 de fecha 13/01/2020 Notario Sergio Antonio Escobar Esteban	<p>ÁREA</p> <p>FINCA:</p> <p>TIPO:</p> <p>PROPIETARIO:</p> <p>UBICACIÓN FÍSICA:</p>	<p>225.00m²</p> <p>Bien inmueble urbano inscrito en el Registro General de la Propiedad de la Zona Central, al número doscientos veintiséis (226), folio ciento cincuenta (150) de libro veinte (20) de Guatemala</p>	NOMBRE:	OPERACIONES INDUSTRIALES Y AGROPECUARIAS, S.A.	Q.9,450.00
						<p>Hangar</p> <p>Estado de Guatemala</p> <p>Aeropuerto Internacional La Aurora</p>	1198866-5		
						<p>225.00m²</p> <p>Bien inmueble urbano inscrito en el Registro General de la Propiedad de la Zona Central, al número doscientos veintiséis (226), folio ciento cincuenta (150) de libro veinte (20) de Guatemala</p>	NOMBRE:		
						<p>Hangar</p> <p>Estado de Guatemala</p> <p>Aeropuerto Internacional La Aurora</p>	NIT:		
58	F-5	Áreas de Hangar	15 años	E.P. 23 de fecha 26/07/2021 Notario Elder Estuardo Balcarcel Ramirez	<p>ÁREA</p> <p>FINCA:</p> <p>TIPO:</p> <p>PROPIETARIO:</p> <p>UBICACIÓN FÍSICA:</p>	<p>450.00m²</p> <p>Bien inmueble urbano inscrito en el Registro General de la Propiedad de la Zona Central, al número doscientos veintiséis (226), folio ciento cincuenta (150) de libro veinte (20) de Guatemala</p>	NOMBRE:	IMPORTADORA PACAMAS UNO, S.A.	158,760.00
						<p>Hangar</p> <p>Estado de Guatemala</p> <p>Aeropuerto Internacional La Aurora</p>			
						<p>450.00m²</p> <p>Bien inmueble urbano inscrito en el Registro General de la Propiedad de la Zona Central, al número doscientos veintiséis (226), folio ciento cincuenta (150) de libro veinte (20) de Guatemala</p>	NOMBRE:		
						<p>Hangar</p> <p>Estado de Guatemala</p> <p>Aeropuerto Internacional La Aurora</p>	NIT:		
59	F-7	Áreas de Hangar	2 Años	EP. No. 28 03/10/2019 Brenda Lassette Lambour Figueroa	<p>ÁREA</p> <p>FINCA:</p> <p>TIPO:</p> <p>PROPIETARIO:</p> <p>UBICACIÓN FÍSICA:</p>	<p>450.00m²</p> <p>Bien inmueble urbano inscrito en el Registro General de la Propiedad de la Zona Central, al número doscientos veintiséis (226), folio ciento cincuenta (150) de libro veinte (20) de Guatemala</p>	NOMBRE:	HANGAR FE, SOCIEDAD ANONIMA	Q.1,919.68
						<p>Hangar</p> <p>Estado de Guatemala</p> <p>Aeropuerto Internacional La Aurora</p>	69779597		
						<p>450.00m²</p> <p>Bien inmueble urbano inscrito en el Registro General de la Propiedad de la Zona Central, al número doscientos veintiséis (226), folio ciento cincuenta (150) de libro veinte (20) de Guatemala</p>	NOMBRE:		
						<p>Hangar</p> <p>Estado de Guatemala</p> <p>Aeropuerto Internacional La Aurora</p>	NIT:		



60	F-8	Áreas de Hangar	2 AÑOS	CONTRATO ADMITIVO, No. DS-09-2022	ÁREA 225.00m ² FINCA: Bien inmueble urbano inscrito en el Registro General de la Propiedad de la Zona Central, al número doscientos veintiséis (226), folio ciento cincuenta (150) de libro veinte (20) de Guatemala TIPO: Hangar PROPIETARIO: Estado de Guatemala UBICACIÓN FÍSICA: Aeropuerto Internacional La Aurora	NOMBRE: PLANTACIONES DEL SUR, S.A. NIT: 4928857	Q. 1,645.17	Q. 39,484.08
61	F-9	Áreas de Hangar	5 AÑOS	Escritura Pública No. 24 de fecha 5/03/2020 Notario Alvaro Hurtado Bocaletti	ÁREA 450.00m ² FINCA: Bien inmueble urbano inscrito en el Registro General de la Propiedad de la Zona Central, al número doscientos veintiséis (226), folio ciento cincuenta (150) de libro veinte (20) de Guatemala TIPO: Hangar PROPIETARIO: Estado de Guatemala UBICACIÓN FÍSICA: Aeropuerto Internacional La Aurora	NOMBRE: TRANSFORMADOR A METALÚRGICA, SOCIEDAD ANÓNIMA NIT: 5533759	Q. 1,924.42	Q. 46,186.32
62	F-10				ÁREA 225.00m ² FINCA: Bien inmueble urbano inscrito en el Registro General de la Propiedad de la Zona Central, al número doscientos veintiséis (226), folio ciento cincuenta (150) de libro veinte (20) de Guatemala TIPO: Hangar PROPIETARIO: Estado de Guatemala UBICACIÓN FÍSICA: Aeropuerto Internacional La Aurora	NOMBRE: INVERSIONES MULTIPLES VERSA, S.A. NIT: 6949068-6	Q. 882.00	Q. 105,840.00
63	F-11	Áreas de Hangar	10 años	DS-004-2016 11/01/2016	ÁREA 225.00m ² FINCA: Bien inmueble urbano inscrito en el Registro General de la Propiedad de la Zona Central, al número doscientos veintiséis (226), folio ciento cincuenta (150) de libro veinte (20) de Guatemala TIPO: Hangar PROPIETARIO: Estado de Guatemala UBICACIÓN FÍSICA: Aeropuerto Internacional La Aurora	NOMBRE: INVERSIONES MULTIPLES VERSA, S.A. NIT: 6949068-6	Q. 882.00	Q. 105,840.00



64	F-12	Áreas de Hangar	10 años	DS-120-2015 18/12/2015	ÁREA	225.00m ²	Bien inmueble urbano inscrito en el Registro General de la Propiedad de la Zona Central, al número doscientos veintiséis (226), folio ciento cincuenta (150) de libro veinte (20) de Guatemala	NOMBRE: SERVICIOS DE PERSONAL ESPECIALIZADO, S.A.	Q.932.82	Q.111,938.4
					FINCA:					
					TIPO:	Hangar				
					PROPIETARIO:	Estado de Guatemala				
		UBICACIÓN FÍSICA:	Aeropuerto Internacional La Aurora		NIT:	20015-44-5				
65	F-13	Áreas de Hangar	2 AÑOS	CONTATO ADMITIVO, No. DS-15-2019, de fecha 25/03/2019	ÁREA	249.85m ²	Bien inmueble urbano inscrito en el Registro General de la Propiedad de la Zona Central, al número doscientos veintiséis (226), folio ciento cincuenta (150) de libro veinte (20) de Guatemala	NOMBRE: AEROPETEN, SOCIEDAD ANÓNIMA	Q.1,214.28	Q.29,142.72
					FINCA:					
					TIPO:	Hangar				
					PROPIETARIO:	Estado de Guatemala				
		UBICACIÓN FÍSICA:	Aeropuerto Internacional La Aurora		NIT:	7372000				
66	F-14	Áreas de Hangar	2 años	DS-078-2019 De Fecha 12/12/2019	ÁREA	582.10m ²	Bien inmueble urbano inscrito en el Registro General de la Propiedad de la Zona Central, al número doscientos veintiséis (226), folio ciento cincuenta (150) de libro veinte (20) de Guatemala	NOMBRE: MANUEL GUILLERMO ORTIZ DALCHOW	Q.4,054.45	Q.72,980.10
					FINCA:					
					TIPO:	Hangar				
					PROPIETARIO:	Estado de Guatemala				
		UBICACIÓN FÍSICA:	Aeropuerto Internacional La Aurora		NIT:	129270-6				



67	F-15	Áreas de Hangar	5 años	E.P. No. 54 24/10/2019 Notario Sergio Antonio Escobar Estaban	Área: 225,00m ² Finca: Bien inmueble urbano inscrito en el Registro General de la Propiedad de la Zona Central, al número doscientos veintiséis (226), folio ciento cincuenta (150) de libro veinte (20) de Guatemala Tipo: Hangar Propietario: Estado de Guatemala Ubicación Física: Aeropuerto Internacional La Aurora	NOMBRE: GILBERT WAYNE DANIELS JACKSON NIT: S101-2	Q. 882.00	Q. 52,920.00
68	F-15A	Áreas de Hangar	5 años	EP No. 57 25/11/2019 Notario Sergio Antonio Estaban Escobar	Área: 225,00m ² Finca: Bien inmueble urbano inscrito en el Registro General de la Propiedad de la Zona Central, al número doscientos veintiséis (226), folio ciento cincuenta (150) de libro veinte (20) de Guatemala Tipo: Hangar Propietario: Estado de Guatemala Ubicación Física: Aeropuerto Internacional La Aurora	NOMBRE: ROBERTO ALFONSO GUIROUA COBAR NIT: 77251-8	Q. 882.00	Q. 52,920.00
69	F-16	Áreas de Hangar	2 AÑOS	E.P. No. 65, DE FECHA 26/04/2021. Notario Gregorio Efraim Aguilar Lambour	Área: 225,00m ² Finca: Bien inmueble urbano inscrito en el Registro General de la Propiedad de la Zona Central, al número doscientos veintiséis (226), folio ciento cincuenta (150) de libro veinte (20) de Guatemala Tipo: Hangar Propietario: Estado de Guatemala Ubicación Física: Aeropuerto Internacional La Aurora	NOMBRE: HECTOR GUILLERMO ZIMMERI MASSIS NIT: 1401610	Q. 882.00	Q. 21,168.00
70	F-17	Áreas de Hangar	2 AÑOS	05-02-2022 DE FECHA 04/01/2022	Área: 225,00m ² Finca: Bien inmueble urbano inscrito en el Registro General de la Propiedad de la Zona Central, al número doscientos veintiséis (226), folio ciento cincuenta (150) de libro veinte (20) de Guatemala Tipo: Hangar Propietario: Estado de Guatemala Ubicación Física: Aeropuerto Internacional La Aurora	NOMBRE: SAMTENAR, S.A. NIT: 1017330	Q. 882.00	Q. 1,443.47



34,643.28

Q

1,443.47

Q

71	F-18	Áreas de Hangar	2 AÑOS	E.P. No. 149 de fecha 18/08/2021 Notario Gregorio Efrén Aguilar Lambour	<p>ÁREA: 270,00m²</p> <p>FINCA: Bien inmueble urbano inscrito en el Registro General de la Propiedad de la Zona Central, al número doscientos veintiséis (226), folio ciento cincuenta (150) de libro veinte (20) de Guatemala</p> <p>TIPO: Hangar</p> <p>PROPIETARIO: Estado de Guatemala</p> <p>UBICACIÓN FÍSICA: Aeropuerto Internacional La Aurora</p> <p>ÁREA: 96,42m²</p> <p>FINCA: Bien inmueble urbano inscrito en el Registro General de la Propiedad de la Zona Central, al número doscientos veintiséis (226), folio ciento cincuenta (150) de libro veinte (20) de Guatemala</p> <p>TIPO: Hangar</p> <p>PROPIETARIO: Estado de Guatemala</p> <p>UBICACIÓN FÍSICA: Aeropuerto Internacional La Aurora</p> <p>ÁREA: 419,84m²</p> <p>FINCA: Bien inmueble urbano inscrito en el Registro General de la Propiedad de la Zona Central, al número doscientos veintiséis (226), folio ciento cincuenta (150) de libro veinte (20) de Guatemala</p> <p>TIPO: Hangar</p> <p>PROPIETARIO: Estado de Guatemala</p> <p>UBICACIÓN FÍSICA: Aeropuerto Internacional La Aurora</p>	<p>NOMBRE: JUAN JOSE JOP GAZEL</p> <p>NIT: 1431633</p> <p>NOMBRE: TRANSPORTES AEREOS GUATEMALTECOS, S.A.</p> <p>NIT: 527303K</p> <p>NOMBRE: TRANSPORTES AEREOS GUATEMALTECOS, S.A.</p> <p>NIT: 527303K</p>	<p>Q.1.058.40</p> <p>Q.25,401.60</p> <p>Q.1,207.63</p> <p>Q.28,983.12</p> <p>Q.3,761.77</p> <p>Q.67,711.86</p>
72	F-18A	Áreas de Hangar	15 años	E.P. NO. 15 de fecha 29/07/2019, Notario Joel Otoniel Chávez Gramajo	<p>ÁREA: 270,00m²</p> <p>FINCA: Bien inmueble urbano inscrito en el Registro General de la Propiedad de la Zona Central, al número doscientos veintiséis (226), folio ciento cincuenta (150) de libro veinte (20) de Guatemala</p> <p>TIPO: Hangar</p> <p>PROPIETARIO: Estado de Guatemala</p> <p>UBICACIÓN FÍSICA: Aeropuerto Internacional La Aurora</p> <p>ÁREA: 96,42m²</p> <p>FINCA: Bien inmueble urbano inscrito en el Registro General de la Propiedad de la Zona Central, al número doscientos veintiséis (226), folio ciento cincuenta (150) de libro veinte (20) de Guatemala</p> <p>TIPO: Hangar</p> <p>PROPIETARIO: Estado de Guatemala</p> <p>UBICACIÓN FÍSICA: Aeropuerto Internacional La Aurora</p> <p>ÁREA: 419,84m²</p> <p>FINCA: Bien inmueble urbano inscrito en el Registro General de la Propiedad de la Zona Central, al número doscientos veintiséis (226), folio ciento cincuenta (150) de libro veinte (20) de Guatemala</p> <p>TIPO: Hangar</p> <p>PROPIETARIO: Estado de Guatemala</p> <p>UBICACIÓN FÍSICA: Aeropuerto Internacional La Aurora</p>	<p>NOMBRE: JUAN JOSE JOP GAZEL</p> <p>NIT: 1431633</p> <p>NOMBRE: TRANSPORTES AEREOS GUATEMALTECOS, S.A.</p> <p>NIT: 527303K</p> <p>NOMBRE: TRANSPORTES AEREOS GUATEMALTECOS, S.A.</p> <p>NIT: 527303K</p>	<p>Q.1.058.40</p> <p>Q.25,401.60</p> <p>Q.1,207.63</p> <p>Q.28,983.12</p> <p>Q.3,761.77</p> <p>Q.67,711.86</p>
73	F-19	Áreas de Hangar	15 años	E.P. No. 16,29/07/2019, Notario Joel Otoniel Chávez	<p>ÁREA: 270,00m²</p> <p>FINCA: Bien inmueble urbano inscrito en el Registro General de la Propiedad de la Zona Central, al número doscientos veintiséis (226), folio ciento cincuenta (150) de libro veinte (20) de Guatemala</p> <p>TIPO: Hangar</p> <p>PROPIETARIO: Estado de Guatemala</p> <p>UBICACIÓN FÍSICA: Aeropuerto Internacional La Aurora</p> <p>ÁREA: 96,42m²</p> <p>FINCA: Bien inmueble urbano inscrito en el Registro General de la Propiedad de la Zona Central, al número doscientos veintiséis (226), folio ciento cincuenta (150) de libro veinte (20) de Guatemala</p> <p>TIPO: Hangar</p> <p>PROPIETARIO: Estado de Guatemala</p> <p>UBICACIÓN FÍSICA: Aeropuerto Internacional La Aurora</p> <p>ÁREA: 419,84m²</p> <p>FINCA: Bien inmueble urbano inscrito en el Registro General de la Propiedad de la Zona Central, al número doscientos veintiséis (226), folio ciento cincuenta (150) de libro veinte (20) de Guatemala</p> <p>TIPO: Hangar</p> <p>PROPIETARIO: Estado de Guatemala</p> <p>UBICACIÓN FÍSICA: Aeropuerto Internacional La Aurora</p>	<p>NOMBRE: JUAN JOSE JOP GAZEL</p> <p>NIT: 1431633</p> <p>NOMBRE: TRANSPORTES AEREOS GUATEMALTECOS, S.A.</p> <p>NIT: 527303K</p> <p>NOMBRE: TRANSPORTES AEREOS GUATEMALTECOS, S.A.</p> <p>NIT: 527303K</p>	<p>Q.1.058.40</p> <p>Q.25,401.60</p> <p>Q.1,207.63</p> <p>Q.28,983.12</p> <p>Q.3,761.77</p> <p>Q.67,711.86</p>



74	G-1	Áreas de Hangar	2 AÑOS	CONTRATO ADMINISTRATIVO DS-09-2021 de fecha 17/06/2021	ÁREA 360.00m ² Bien inmueble urbano inscrito en el Registro General de la Propiedad de la Zona Central, al número doscientos veintiseis (226), folio ciento cincuenta (150) de libro veinte (20) de Guatemala	FINCA: NOMBRE: NIT:	FUMIGACION AEREA, S.A.	Q.1,411.21	Q.33,868.80
					TIPO: Hangar				
					PROPIETARIO: Estado de Guatemala				
					UBICACIÓN FÍSICA: Aeropuerto Internacional La Aurora				
75	G-2	Áreas de Hangar	15 AÑOS	EP No. 167 27/07/2017 Notario Jan Markus Bühr Vargas. EP. De Modificación No. 18 de fecha 20/04/2018. Notario Luis Alfonso Tobar Uma	ÁREA 516.00m ² Bien inmueble urbano inscrito en el Registro General de la Propiedad de la Zona Central, al número doscientos veintiseis (226), folio ciento cincuenta (150) de libro veinte (20) de Guatemala	FINCA: NOMBRE: NIT:	COMERCIALIZADOR A LA MIESO, S.A.	Q.2,189.60	Q.394,128.00
					TIPO: Hangar				
					PROPIETARIO: Estado de Guatemala		82618046		
					UBICACIÓN FÍSICA: Aeropuerto Internacional La Aurora				
76	G-3	Áreas de Hangar	1 AÑO	DS-06-2021 25/03/2022	ÁREA m ² Bien inmueble urbano inscrito en el Registro General de la Propiedad de la Zona Central, al número doscientos veintiseis (226), folio ciento cincuenta (150) de libro veinte (20) de Guatemala	FINCA: NOMBRE: NIT:	MUSIGNA, S.A.	Q.1,885.86	Q.22,630.32
					TIPO: Hangar				
					PROPIETARIO: Estado de Guatemala		432429-3		
					UBICACIÓN FÍSICA: Aeropuerto Internacional La Aurora				




77	G-4	Áreas de Hangar	2 años	CONTRATO ADMINISTRATIVO No. DS 23-2021, de fecha 6/09/2021	<p>ÁREA: 290.43m²</p> <p>FINCA: Bien inmueble urbano inscrito en el Registro General de la Propiedad de la Zona Central, al número doscientos veintiséis (226), folio ciento cincuenta (150) de libro veinte (20) de Guatemala</p> <p>TIPO: Hangar</p> <p>PROPIETARIO: Estado de Guatemala</p> <p>UBICACIÓN FÍSICA: Aeropuerto Internacional La Aurora</p>	<p>ENRIQUE IBARGUÉN FUJOL</p> <p>NOMBRE: 317365</p> <p>NIT: Q.1.358.07</p> <p>Q.32,593.68</p>	
78	G-5	Áreas de Hangar	10 años	DS-115-2015 16/12/2015	<p>ÁREA: 270.00m²</p> <p>FINCA: Bien inmueble urbano inscrito en el Registro General de la Propiedad de la Zona Central, al número doscientos veintiséis (226), folio ciento cincuenta (150) de libro veinte (20) de Guatemala</p> <p>TIPO: Hangar</p> <p>PROPIETARIO: Estado de Guatemala</p> <p>UBICACIÓN FÍSICA: Aeropuerto Internacional La Aurora</p>	<p>NEVALSA, S.A.</p> <p>NOMBRE: 5983584-2</p> <p>NIT: Q.1.058.40</p> <p>Q.117,008.00</p>	
79	G-6	Áreas de Hangar	2 años	CONTRATO ADMINISTRATIVO No. DS 068-2019 DE FECHA 15/10/2019	<p>ÁREA: 270.00m²</p> <p>FINCA: Bien inmueble urbano inscrito en el Registro General de la Propiedad de la Zona Central, al número doscientos veintiséis (226), folio ciento cincuenta (150) de libro veinte (20) de Guatemala</p> <p>TIPO: Hangar</p> <p>PROPIETARIO: Estado de Guatemala</p> <p>UBICACIÓN FÍSICA: Aeropuerto Internacional La Aurora</p>	<p>DUBAI, SOCIEDAD ANÓNIMA</p> <p>NOMBRE: 8058954</p> <p>NIT: Q.1.565.38</p> <p>Q.28,176.84</p>	



80	G-7	Áreas de Hangar	2 AÑOS	05-13-2022 DE FECHA 28/03/2022	276.74m ² Bien inmueble urbano inscrito en el Registro General de la Propiedad de la Zona Central, al número doscientos veintiséis (226), folio ciento cincuenta (150) de libro veinte (20) de Guatemala	NOMBRE: PROMOTORES CORPORATIVOS, S.A.	Q. 1,717.71	Q. 41,225.05	
									ÁREA
									FINCA:
81	G-9	Áreas de Hangar	10 años	CONTRATO ADMINISTRATIVO D5-26- 2021 DE FECHA 07/05/2021	22.24m ² Bien inmueble urbano inscrito en el Registro General de la Propiedad de la Zona Central, al número doscientos veintiséis (226), folio ciento cincuenta (150) de libro veinte (20) de Guatemala	NOMBRE: DISCOL, SOCIEDAD ANÓNIMA	Q. 1,991.36	Q. 47,793.64	
									ÁREA
									FINCA:
82	G-9A	Áreas de Hangar	15 años	EP, No. 18, 29/07/2019, Notario Joel Otoniel Chávez Gramajo	294.08m ² Bien inmueble urbano inscrito en el Registro General de la Propiedad de la Zona Central, al número doscientos veintiséis (226), folio ciento cincuenta (150) de libro veinte (20) de Guatemala	NOMBRE: TRANSPORTES AÉREOS GUATEMALTECOS, SOCIEDAD ANÓNIMA	Q. 2,634.96	Q. 47,429.28	
									ÁREA
									FINCA:
		TIPO:	Hangar			NOMBRE:			
		PROPIETARIO:	Estado de Guatemala			NIT:			
		UBICACIÓN FÍSICA:	Aeropuerto Internacional La Aurora			NIT:			
		ÁREA	22.24m ²			NOMBRE:			
		FINCA:	Bien inmueble urbano inscrito en el Registro General de la Propiedad de la Zona Central, al número doscientos veintiséis (226), folio ciento cincuenta (150) de libro veinte (20) de Guatemala			NIT:			
		TIPO:	Hangar			NIT:			
		PROPIETARIO:	Estado de Guatemala			NIT:			
		UBICACIÓN FÍSICA:	Aeropuerto Internacional La Aurora			NIT:			
		ÁREA	294.08m ²			NOMBRE:			
		FINCA:	Bien inmueble urbano inscrito en el Registro General de la Propiedad de la Zona Central, al número doscientos veintiséis (226), folio ciento cincuenta (150) de libro veinte (20) de Guatemala			NIT:			
		TIPO:	Hangar			NIT:			
		PROPIETARIO:	Estado de Guatemala			NIT:			
		UBICACIÓN FÍSICA:	Aeropuerto Internacional La Aurora			NIT:			



83	G-11	Áreas de Hangar	5 años	EP 367, de fecha 29/12/2003 Notario Juan José Morales Ruiz	ÁREA 272.00m ² FINCA: Bien inmueble urbano inscrito en el Registro General de la Propiedad de la Zona Central, al número doscientos veintiséis (226), folio ciento cincuenta (150) de libro veinte (20) de Guatemala	NOMBRE: LUIS P. CHANG FIGUEROA	Q.1,554.00	Q.93,240.00
84	G-12				TIPO: Hangar PROPIETARIO: Estado de Guatemala UBICACIÓN FÍSICA: Aeropuerto Internacional La Aurora	NIT: 1494517-7		
85	G-13	Áreas de Hangar	2 años	DS-059-2019, 05/07/2019	ÁREA 300.00m ² FINCA: Bien inmueble urbano inscrito en el Registro General de la Propiedad de la Zona Central, al número doscientos veintiséis (226), folio ciento cincuenta (150) de libro veinte (20) de Guatemala	NOMBRE: ACEROS PREFABRICADO, S.A.		
86	G-14	Áreas de Hangar	2 años	CONTRATO ADMINISTRATIVO No. DS 13-2020, de fecha 14/7/2020	TIPO: Hangar PROPIETARIO: Estado de Guatemala UBICACIÓN FÍSICA: Aeropuerto Internacional La Aurora	NIT: 11088	Q.1,176.00	Q.21,168.00
87	G-15				ÁREA 600.00m ² FINCA: Bien inmueble urbano inscrito en el Registro General de la Propiedad de la Zona Central, al número doscientos veintiséis (226), folio ciento cincuenta (150) de libro veinte (20) de Guatemala	NOMBRE: MARIO OSBALDO MENA STRIKER		
88	G-16	Áreas de Hangar	2 años	CONTRATO ADMINISTRATIVO No. DS 53-2021 20/12/2021	TIPO: Hangar PROPIETARIO: Estado de Guatemala UBICACIÓN FÍSICA: Aeropuerto Internacional La Aurora	NIT: 1238833	Q.2,731.26	Q.65,550.24
					ÁREA 380.00m ² FINCA: Bien inmueble urbano inscrito en el Registro General de la Propiedad de la Zona Central, al número doscientos veintiséis (226), folio ciento cincuenta (150) de libro veinte (20) de Guatemala	NOMBRE: INVERSIONES LOS APOSENTOS, S.A.		
					TIPO: Hangar PROPIETARIO: Estado de Guatemala UBICACIÓN FÍSICA: Aeropuerto Internacional La Aurora	NIT: 29647932	Q. 2,138.89	Q. 51,333.36



89	G-17	Áreas de Hangar	15 años	EP No. 17-29/07/2019, Ante la Notario Joel Otoniel Chavez Gramajo	ÁREA	89,79m ²	Bien Inmueble urbano inscrito en el Registro General de la Propiedad de la Zona Central, al número doscientos veintiséis (226), folio ciento cincuenta (150) de libro veinte (20) de Guatemala	NOMBRE: TRANSPORTES AEREOS GUATEMALTECOS, S.A.	Q.804.52	Q.14,481.96
					FINCA:					
					TIPO:	Hangar				
					PROPIETARIO:	Estado de Guatemala				
		UBICACIÓN FÍSICA:	Aeropuerto Internacional La Aurora	NIT:	527303K					
90	H-1	Áreas de Hangar	15 años	DS-015-2015 4/3/2015	ÁREA	1669.59m ²	Bien Inmueble urbano inscrito en el Registro General de la Propiedad de la Zona Central, al número doscientos veintiséis (226), folio ciento cincuenta (150) de libro veinte (20) de Guatemala	NOMBRE: LOSA INVERSIONES, S.A.	Q.8,233.88	Q.1,482,098.40
					FINCA:					
					TIPO:	Hangar				
					PROPIETARIO:	Estado de Guatemala				
		UBICACIÓN FÍSICA:	Aeropuerto Internacional La Aurora	NIT:	487244-9					
91	H-3	Áreas de Hangar	5 años	EP No. 32-12/12/2019 Notario Gloria María Turmín Aguilar	ÁREA	225.00m ²	Bien Inmueble urbano inscrito en el Registro General de la Propiedad de la Zona Central, al número doscientos veintiséis (226), folio ciento cincuenta (150) de libro veinte (20) de Guatemala	NOMBRE: RODRIGO DELGADO GARCIA RENDUELES	Q.948.53	Q.22,764.72
					FINCA:					
					TIPO:	Hangar				
					PROPIETARIO:	Estado de Guatemala				
		UBICACIÓN FÍSICA:	Aeropuerto Internacional La Aurora	NIT:	216593					




92	H-3-1	Áreas de Hangar	2 AÑOS	EP. No. 27, de fecha 08/04/2021, Notario David Albizués del Cid	ÁREA	225.00m ²	NOMBRE: JOSE SALAME MASSIS	202280-5	Q.948.53	Q.22,764.72
					FINCA:	Bien inmueble urbano inscrito en el Registro General de la Propiedad de la Zona Central, al número doscientos veintiséis (226), folio ciento cincuenta (150) de libro veinte (20) de Guatemala				
					TIPO:	Hangar				
					PROPIETARIO:	Estado de Guatemala				
93	H-4	Áreas de Hangar	10 años	DS-001-2012-9/1/2012	UBICACIÓN FÍSICA:	Aeropuerto Internacional La Aurora	NOMBRE: ARTRANS, S.A.	NIT:	Q.1,575.00	Q.189,000.00
					ÁREA:	450.00m ²				
					FINCA:	Bien inmueble urbano inscrito en el Registro General de la Propiedad de la Zona Central, al número doscientos veintiséis (226), folio ciento cincuenta (150) de libro veinte (20) de Guatemala				
					TIPO:	Hangar				
94	H-5	Áreas de Hangar	2 años	CONTRATO ADMINISTRATIVO No 05-26-2018, de fecha 27/03/2018	UBICACIÓN FÍSICA:	Aeropuerto Internacional La Aurora	NOMBRE: ACEROS PREFABRICADO, S.A.	NIT:	Q.3,844.71	Q.92,273.04
					ÁREA:	739.90m ²				
					FINCA:	Bien inmueble urbano inscrito en el Registro General de la Propiedad de la Zona Central, al número doscientos veintiséis (226), folio ciento cincuenta (150) de libro veinte (20) de Guatemala				
					TIPO:	Hangar				



95	H-6	Áreas de Hangar	15 años	E. P. No. 8. 18/02/2020 Notario Marlon Christian Reyes Cruz	Área: 1,268.53m ² FINCA: Bien inmueble urbano inscrito en el Registro General de la Propiedad de la Zona Central, al número doscientos veintiséis (226), folio ciento cincuenta (150) de libro veinte (20) de Guatemala	TIPO: Hangar PROPIETARIO: Estado de Guatemala Aeropuerto Internacional La Aurora UBICACIÓN FÍSICA: Aurora	NOMBRE: 3474976 NIT: ****	EMBAJADA DE LOS ESTADOS UNIDOS DE AMÉRICA (PARA EL PROGRAMA MOSCAMED)	Gratuito	Q. 35,445.40	Q. 6,380,173.00
96	H-W-3	DHL DE GUATEMALA	10 años	DS-008-2016 20/1/2016	Área: 7,600.47m ² FINCA: Bien inmueble urbano inscrito en el Registro General de la Propiedad de la Zona Central, al número doscientos veintiséis (226), folio ciento cincuenta (150) de libro veinte (20) de Guatemala	TIPO: Hangar PROPIETARIO: Estado de Guatemala Aeropuerto Internacional La Aurora UBICACIÓN FÍSICA: Aurora	NOMBRE: DHL DE GUATEMALA NIT: 390362-1		Q. 45,661.07	Q. 5,479,328.4	
97	H-W-5	AIRPLANE SERVICES, S.A.	15 años	Escritura Pública No. 6 S/2/2013 Dinora Noemí Cejjas Díaz	Área: 7089.08m ² FINCA: Bien inmueble urbano inscrito en el Registro General de la Propiedad de la Zona Central, al número doscientos veintiséis (226), folio ciento cincuenta (150) de libro veinte (20) de Guatemala	TIPO: Hangar PROPIETARIO: Estado de Guatemala Aeropuerto Internacional La Aurora UBICACIÓN FÍSICA: Aurora	NOMBRE: AIRPLANE SERVICES, S.A. NIT: 3984733-0		Q. 35,445.40	Q. 6,380,173.00	




98	HNW-6A	CORPORACION AINCO, S.A.	10 años	Escritura Publica No.5 14/06/2019 Joel Otomiel Chavez Gramajo	ÁREA FINCA: Bien inmueble urbano inscrito en el Registro General de la Propiedad de la Zona Central, al número doscientos veintiséis (226), folio ciento cincuenta (150) de libro veinte (20) de Guatemala	2304.80m ²	NOMBRE: CORPORACION AINCO, S.A.	Q.9,034.82	Q.1,084,178.40	
99	HNW-18	AERODESPACHOS, S.A.	18 meses	EP No. 8 21/2/2017 Lucy Elizabeth López Estrada	FINCA: Bien inmueble urbano inscrito en el Registro General de la Propiedad de la Zona Central, al número doscientos veintiséis (226), folio ciento cincuenta (150) de libro veinte (20) de Guatemala	2322.25m ² /1621.91m ²	NOMBRE: AERODESPACHOS, S.A.	Q.22,267.03	Q.400,806.54	
										TIPO: Hangar
										PROPIETARIO: Estado de Guatemala Aeropuerto Internacional La Aurora
100	HNW-18A	AERODESPACHOS, S.A.	18 meses	EP No. 8 21/2/2017 Lucy Elizabeth López Estrada	FINCA: Bien inmueble urbano inscrito en el Registro General de la Propiedad de la Zona Central, al número doscientos veintiséis (226), folio ciento cincuenta (150) de libro veinte (20) de Guatemala	2322.25m ² /1621.91m ²	NOMBRE: AERODESPACHOS, S.A.	Q.22,267.03	Q.400,806.54	
										TIPO: Hangar
										PROPIETARIO: Estado de Guatemala Aeropuerto Internacional La Aurora
101	HNW-19	UNITED PARCEL SERVICE, CO. - UPS	2 años	CONTRATO 121-2013 26/7/2013	FINCA: Bien inmueble urbano inscrito en el Registro General de la Propiedad de la Zona Central, al número doscientos veintiséis (226), folio ciento cincuenta (150) de libro veinte (20) de Guatemala	324.00m ² /200.00m ²	NOMBRE: UNITED PARCEL SERVICE, CO. - UPS-	Q.4,192.00	Q.100,608.00	
										TIPO: Hangar
										PROPIETARIO: Estado de Guatemala Aeropuerto Internacional La Aurora
102	HNW-19A	UNITED PARCEL SERVICE, CO. - UPS	2 años	CONTRATO 121-2013 26/7/2013	FINCA: Bien inmueble urbano inscrito en el Registro General de la Propiedad de la Zona Central, al número doscientos veintiséis (226), folio ciento cincuenta (150) de libro veinte (20) de Guatemala	324.00m ² /200.00m ²	NOMBRE: UNITED PARCEL SERVICE, CO. - UPS-	Q.4,192.00	Q.100,608.00	



[Handwritten signature in blue ink]

103	UNIFICADOS HNW-20	LA PANERÍA, SOCIEDAD ANÓNIMA	18 meses	EP. No. 95, 13/10/2017 Notario Enio Ismael López Beyer	ÁREA: 249.81m ² /312.60m ² FINCA: Bien inmueble urbano inscrito en el Registro General de la Propiedad de la Zona Central, al número doscientos veintiséis (226), folio ciento cincuenta (150) de libro veinte (20) de Guatemala	TIPO: Hangar PROPIETARIO: Estado de Guatemala UBICACIÓN FÍSICA: Aeropuerto Internacional La Aurora	NOMBRE: LA PANERÍA, SOCIEDAD ANÓNIMA	Q.2,204.65	Q.39,683.70
104	UNIFICADOS HNW-21						28155106		
105	HNW-22	TRANSPORTES AEREDS GUATEMALTECOS SOCIEDAD ANONIMA	30 años	EP No. 4 21/08/2017 Notario Luis Fernando Bermejo Quiñonez	ÁREA: 7400.00m ² FINCA: Bien inmueble urbano inscrito en el Registro General de la Propiedad de la Zona Central, al número doscientos veintiséis (226), folio ciento cincuenta (150) de libro veinte (20) de Guatemala	TIPO: Hangar PROPIETARIO: Estado de Guatemala UBICACIÓN FÍSICA: Aeropuerto internacional La Aurora	NOMBRE: TRANSPORTES AEREDS GUATEMALTECOS SOCIEDAD ANONIMA	Q.29,008.00	Q.3,480,960.00
106	HSW-2	DISTRIBUIDORAQ PIPPER, S.A.	2 años	EP. No 9 de fecha 13/04/2021, Notaria Cindy Roxana Casasola Catalán	ÁREA: 6764.43m ² FINCA: Bien inmueble urbano inscrito en el Registro General de la Propiedad de la Zona Central, al número doscientos veintiséis (226), folio ciento cincuenta (150) de libro veinte (20) de Guatemala	TIPO: Hangar PROPIETARIO: Estado de Guatemala UBICACIÓN FÍSICA: Aeropuerto Internacional La Aurora	NOMBRE: DISTRIBUIDORAQ PIPPER, S.A.	Q.9,918.20	Q.238,036.68



107	HSW-13	AEROCUB DE GUATEMALA	10 años	EP. No. 18 de fecha 13/07/2020, Notario Sergio Antonio Escobar Esteban	<p>ÁREA: 9,624.65m²</p> <p>FINCA: Bien inmueble urbano inscrito en el Registro General de la Propiedad de la Zona Central, al número doscientos cincuenta (150) de libro veinte (20) de Guatemala</p> <p>TIPO: Hangar</p> <p>PROPIETARIO: Estado de Guatemala</p> <p>UBICACIÓN FÍSICA: Aeropuerto Internacional La Aurora</p>	<p>NOMBRE:</p> <p>NIT: 35986501</p>	Q.144,369.45	25986501
108	HSW-14	AREA DE CAFETERIA	5 años	EP. No. 46 de fecha 14/07/2020, ante el Notario Ana Lucia Cerna Marroquin	<p>ÁREA: 123.14 m²</p> <p>FINCA: Bien inmueble urbano inscrito en el Registro General de la Propiedad de la Zona Central, al número doscientos cincuenta (150) de libro veinte (20) de Guatemala</p>	<p>NOMBRE: XIOMARA BEATRIZ MARROQUIN MARTINEZ/CAFETERIA TG-FOOD</p> <p>NIT:</p>	Q.1.103.33	28789075
109	HSW-14A	AEROMECANICA	10 años	EP No. 78 28/11/2019 Notario Sergio Alejandro Peña Mandujano	<p>ÁREA: 2857.39 m²</p> <p>FINCA: Bien inmueble urbano inscrito en el Registro General de la Propiedad de la Zona Central, al número doscientos cincuenta (150) de libro veinte (20) de Guatemala</p> <p>TIPO: Hangar</p> <p>PROPIETARIO: Estado de Guatemala</p> <p>UBICACIÓN FÍSICA: Aeropuerto Internacional La Aurora</p>	<p>NOMBRE: BA AVIACIÓN, SOCIEDAD ANÓNIMA</p> <p>NIT: 6315-0</p>	Q.6.605.90	Q.19,859.94



[Handwritten signature in blue ink]


110	I-3	ÁREA DE HANGAR	10 AÑOS	EP No. 26 02/03/2022, Notario Roberto Samuel Solórzano Hernández	<p>ÁREA: 4764.02m²</p> <p>FINCA: Bien inmueble urbano inscrito en el Registro General de la Propiedad de la Zona Central, al número doscientos veintiséis (226), folio ciento cincuenta (150) de libro veinte (20) de Guatemala</p> <p>TIPO: Hangar</p> <p>PROPIETARIO: Estado de Guatemala</p> <p>UBICACIÓN FÍSICA: Aeropuerto Internacional La Aurora</p> <p>ÁREA: 3122.63m²</p> <p>FINCA: Bien inmueble urbano inscrito en el Registro General de la Propiedad de la Zona Central, al número doscientos veintiséis (226), folio ciento cincuenta (150) de libro veinte (20) de Guatemala</p> <p>TIPO: Hangar</p> <p>PROPIETARIO: Estado de Guatemala</p> <p>UBICACIÓN FÍSICA: Aeropuerto Internacional La Aurora</p> <p>ÁREA: 1849.73m²</p> <p>FINCA: Bien inmueble urbano inscrito en el Registro General de la Propiedad de la Zona Central, al número doscientos veintiséis (226), folio ciento cincuenta (150) de libro veinte (20) de Guatemala</p> <p>TIPO: Hangar</p> <p>PROPIETARIO: Estado de Guatemala</p> <p>UBICACIÓN FÍSICA: Aeropuerto Internacional La Aurora</p>	<p>NOMBRE: HELICOPTEROS Y AVIONES DE GUATEMALA SOCIEDAD ANÓNIMA</p> <p>NIT: 5326168</p> <p>NOMBRE: HELICOPTEROS Y AVIONES DE GUATEMALA SOCIEDAD ANÓNIMA</p> <p>NIT: 5326168</p> <p>NOMBRE: GUATE HANGAR, S.A.</p> <p>NIT: 33075263</p>	<p>Q. 44,190.87</p> <p>Q. 2,709,038.40</p>	<p>Q. 5,302,904.40</p> <p>Q. 14,268.59</p> <p>Q. 342,446.92</p>
111	I-3A	ÁREA DE HANGAR	10 AÑOS	EP No. 27 02/03/2022, Notario Roberto Samuel Solórzano Hernández	<p>ÁREA: 4764.02m²</p> <p>FINCA: Bien inmueble urbano inscrito en el Registro General de la Propiedad de la Zona Central, al número doscientos veintiséis (226), folio ciento cincuenta (150) de libro veinte (20) de Guatemala</p> <p>TIPO: Hangar</p> <p>PROPIETARIO: Estado de Guatemala</p> <p>UBICACIÓN FÍSICA: Aeropuerto Internacional La Aurora</p> <p>ÁREA: 3122.63m²</p> <p>FINCA: Bien inmueble urbano inscrito en el Registro General de la Propiedad de la Zona Central, al número doscientos veintiséis (226), folio ciento cincuenta (150) de libro veinte (20) de Guatemala</p> <p>TIPO: Hangar</p> <p>PROPIETARIO: Estado de Guatemala</p> <p>UBICACIÓN FÍSICA: Aeropuerto Internacional La Aurora</p> <p>ÁREA: 1849.73m²</p> <p>FINCA: Bien inmueble urbano inscrito en el Registro General de la Propiedad de la Zona Central, al número doscientos veintiséis (226), folio ciento cincuenta (150) de libro veinte (20) de Guatemala</p> <p>TIPO: Hangar</p> <p>PROPIETARIO: Estado de Guatemala</p> <p>UBICACIÓN FÍSICA: Aeropuerto Internacional La Aurora</p>	<p>NOMBRE: HELICOPTEROS Y AVIONES DE GUATEMALA SOCIEDAD ANÓNIMA</p> <p>NIT: 5326168</p> <p>NOMBRE: HELICOPTEROS Y AVIONES DE GUATEMALA SOCIEDAD ANÓNIMA</p> <p>NIT: 5326168</p> <p>NOMBRE: GUATE HANGAR, S.A.</p> <p>NIT: 33075263</p>	<p>Q. 44,190.87</p> <p>Q. 2,709,038.40</p>	<p>Q. 5,302,904.40</p> <p>Q. 14,268.59</p> <p>Q. 342,446.92</p>
112	I-4	ÁREA DE HANGAR	2 años	CONTRATO ADTIVO, No. 05-19-2021 de fecha 12/08/2021	<p>ÁREA: 4764.02m²</p> <p>FINCA: Bien inmueble urbano inscrito en el Registro General de la Propiedad de la Zona Central, al número doscientos veintiséis (226), folio ciento cincuenta (150) de libro veinte (20) de Guatemala</p> <p>TIPO: Hangar</p> <p>PROPIETARIO: Estado de Guatemala</p> <p>UBICACIÓN FÍSICA: Aeropuerto Internacional La Aurora</p> <p>ÁREA: 3122.63m²</p> <p>FINCA: Bien inmueble urbano inscrito en el Registro General de la Propiedad de la Zona Central, al número doscientos veintiséis (226), folio ciento cincuenta (150) de libro veinte (20) de Guatemala</p> <p>TIPO: Hangar</p> <p>PROPIETARIO: Estado de Guatemala</p> <p>UBICACIÓN FÍSICA: Aeropuerto Internacional La Aurora</p> <p>ÁREA: 1849.73m²</p> <p>FINCA: Bien inmueble urbano inscrito en el Registro General de la Propiedad de la Zona Central, al número doscientos veintiséis (226), folio ciento cincuenta (150) de libro veinte (20) de Guatemala</p> <p>TIPO: Hangar</p> <p>PROPIETARIO: Estado de Guatemala</p> <p>UBICACIÓN FÍSICA: Aeropuerto Internacional La Aurora</p>	<p>NOMBRE: HELICOPTEROS Y AVIONES DE GUATEMALA SOCIEDAD ANÓNIMA</p> <p>NIT: 5326168</p> <p>NOMBRE: HELICOPTEROS Y AVIONES DE GUATEMALA SOCIEDAD ANÓNIMA</p> <p>NIT: 5326168</p> <p>NOMBRE: GUATE HANGAR, S.A.</p> <p>NIT: 33075263</p>	<p>Q. 44,190.87</p> <p>Q. 2,709,038.40</p>	<p>Q. 5,302,904.40</p> <p>Q. 14,268.59</p> <p>Q. 342,446.92</p>



113	J-1	ÁREA DE HANGAR	10 años	CONTRATO No. DS-009-2016 22/01/2016	195.00m ² Bien inmueble urbano inscrito en el Registro General de la Propiedad de la Zona Central, al número doscientos veintiséis (226), folio ciento cincuenta (150) de libro veinte (20) de Guatemala	FINCA: TIPO: PROPIETARIO: UBICACIÓN FÍSICA:	Hangar Estado de Guatemala Aeropuerto Internacional La Aurora	AEROTAXIS, S.A. NOMBRE: 460698-1 NIT:	Q. 782.4 Q. 93,888.00
114	J-2	ÁREA DE HANGAR	10 años	CONTRATO No. DS-010-2016 22/1/2016	267.00m ² Bien inmueble urbano inscrito en el Registro General de la Propiedad de la Zona Central, al número doscientos veintiséis (226), folio ciento cincuenta (150) de libro veinte (20) de Guatemala	FINCA: TIPO: PROPIETARIO: UBICACIÓN FÍSICA:	Hangar Estado de Guatemala Aeropuerto Internacional La Aurora	IRIMA YOLANDA MEDIMILLA HERRERA NOMBRE: 480443-0 NIT:	Q. 1,974.85 Q. 236,982.00
115	J-3	ÁREA DE HANGAR	15 años	EP No. 1 06/01/2017 Notario Luis Alfonso Tobar Lúms; EP. No. 17 de Modificación del 20/04/2018	3759.63m ² Bien inmueble urbano inscrito en el Registro General de la Propiedad de la Zona Central, al número doscientos veintiséis (226), folio ciento cincuenta (150) de libro veinte (20) de Guatemala	FINCA: TIPO: PROPIETARIO: UBICACIÓN FÍSICA:	Hangar Estado de Guatemala Aeropuerto Internacional La Aurora	GIBSON, S.A. NOMBRE: 26731282 NIT:	Q. 28,505.16 Q. 5,130,328.80
116	J-4				1890.05m ² Bien inmueble urbano inscrito en el Registro General de la Propiedad de la Zona Central, al número doscientos veintiséis (226), folio ciento cincuenta (150) de libro veinte (20) de Guatemala	FINCA: TIPO: PROPIETARIO: UBICACIÓN FÍSICA:	Hangar Estado de Guatemala Aeropuerto Internacional La Aurora	SERVICIOS Y ASESORIAS GABO, S.A. NOMBRE: 64432 NIT:	Q. 15,910.16 Q. 381,843.84
117	J-5	ÁREA DE HANGAR	2 años	DS-12-2022 DE FECHA 15/03/2022					



118	J-6	ÁREA DE HANGAR	10 años	CONTRATO No. DS-028-2015 7/5/2015	<p>ÁREA: 1933.70m²</p> <p>FINCA: Bien inmueble urbano inscrito en el Registro General de la Propiedad de la Zona Central, al número doscientos veintiséis (226), folio ciento cincuenta (150) de libro veinte (20) de Guatemala</p> <p>TIPO: Hangar</p> <p>PROPIETARIO: Estado de Guatemala</p> <p>UBICACIÓN FÍSICA: Aeropuerto Internacional La Aurora</p> <p>ÁREA: 2095.61m²</p> <p>FINCA: Bien inmueble urbano inscrito en el Registro General de la Propiedad de la Zona Central, al número doscientos veintiséis (226), folio ciento cincuenta (150) de libro veinte (20) de Guatemala</p> <p>TIPO: Hangar</p> <p>PROPIETARIO: Estado de Guatemala</p> <p>UBICACIÓN FÍSICA: Aeropuerto Internacional La Aurora</p> <p>ÁREA: 480.00m²</p> <p>FINCA: Bien inmueble urbano inscrito en el Registro General de la Propiedad de la Zona Central, al número doscientos veintiséis (226), folio ciento cincuenta (150) de libro veinte (20) de Guatemala</p> <p>TIPO: Hangar</p> <p>PROPIETARIO: Estado de Guatemala</p> <p>UBICACIÓN FÍSICA: Aeropuerto Internacional La Aurora</p> <p>ÁREA: 4790.18m²</p> <p>FINCA: Bien inmueble urbano inscrito en el Registro General de la Propiedad de la Zona Central, al número doscientos veintiséis (226), folio ciento cincuenta (150) de libro veinte (20) de Guatemala</p> <p>TIPO: Hangar</p> <p>PROPIETARIO: Estado de Guatemala</p> <p>UBICACIÓN FÍSICA: Aeropuerto Internacional La Aurora</p>	<p>NOMBRE: INVERSIONES DOS MIL CEN, SOCIEDAD ANÓNIMA</p> <p>NIT: 2551602-7</p> <p>NOMBRE: HELICOPTEROS SIT, S.A.</p> <p>NIT: 5326168</p> <p>NOMBRE: AYAU CALLAWAY Y COMPAÑIA LIMITADA (AVCOM)</p> <p>NIT: 32015-3</p>	<p>Q.7,580.10</p> <p>Q.16,714.00</p> <p>Q.2,005,680.00</p> <p>Q.2,400.00</p> <p>Q.6,524,899.17</p>
119	J-7	ÁREA DE HANGAR	10 años	CONTRATO No. DS-064-2015 12/06/2015			
120	K-1	ÁREA DE HANGAR	10 años	CONTRATO No. 76-2011 4/11/2011			
121	K-2	ÁREA DE HANGAR	15 años	CONTRATO ADMINISTRATIVO No. DS 001-2015 y MODIFICACIÓN: DS-28-2018 06/04/2018			



122	K-2A	ÁREA DE HANGAR	15 años	E.P. No. 7 de fecha 22/03/2016, ante Notaria Adá Luisa Alvarado del Valle	ÁREA	3820.44m ²	Bien inmueble urbano inscrito en el Registro General de la Propiedad de la Zona Central, al número doscientos veintiséis (226), folio ciento cincuenta (150) de libro veinte (20) de Guatemala	NOMBRE:	SERVICIOS LARIMAR, SOCIEDAD ANÓNIMA	Q. 26,270.46	Q. 4,728,682.80
					FINCA:						
					TIPO:	Hangar					
					PROPIETARIO:	Estado de Guatemala					
		UBICACIÓN FÍSICA:	Aeropuerto Internacional La Aurora	NIT:	99131379						
123	K-3	ÁREA DE HANGAR	5 años	E.P. No. 87 de fecha 9/09/2021. Notario William Walter Moroney Lucero	ÁREA	630.21m ²	Bien inmueble urbano inscrito en el Registro General de la Propiedad de la Zona Central, al número doscientos veintiséis (226), folio ciento cincuenta (150) de libro veinte (20) de Guatemala	NOMBRE:	SERVICIOS AGROPECUARIOS NACIONALES, SOCIEDAD ANÓNIMA	Q. 5,140.72	Q. 308,443.20
					FINCA:						
					TIPO:	Hangar					
					PROPIETARIO:	Estado de Guatemala					
		UBICACIÓN FÍSICA:	Aeropuerto Internacional La Aurora	NIT:	64556662						
124	K-4	ÁREA DE HANGAR	15 años	E.P. No. 20 29/07/2019 Notario Joel Otomiel Chiavez Gramajo	ÁREA	4232.29m ²	Bien inmueble urbano inscrito en el Registro General de la Propiedad de la Zona Central, al número doscientos veintiséis (226), folio ciento cincuenta (150) de libro veinte (20) de Guatemala	NOMBRE:	TRANSPORTES AEREOS GUATEMALTECOS, S.A.	Q. 32,995.88	Q. 593,912.24
					FINCA:						
					TIPO:	Hangar					
					PROPIETARIO:	Estado de Guatemala					
		UBICACIÓN FÍSICA:	Aeropuerto Internacional La Aurora	NIT:	527303X						


 UNIDAD REGISTRAL Y CATASTRAL
 DGAC
 OFICINA DE ASesoría Jurídica

125	K-5	ÁREA DE HANGAR	2 AÑOS	CONTRATO ADMINISTRATIVO No. DS-10-2019, de fecha 19/03/2019	<p>ÁREA: 3032.16m²</p> <p>FINCA: Bien inmueble urbano inscrito en el Registro General de la Propiedad de la Zona Central, al número doscientos veintiséis (226), folio ciento cincuenta (150) de libro veinte (20) de Guatemala</p> <p>TIPO: Hangar</p> <p>PROPIETARIO: Estado de Guatemala</p> <p>UBICACIÓN FÍSICA: Aeropuerto Internacional La Aurora</p>	ENLACES AEREOS, S.A.	5333531-7	Q.23,465.62	Q.563,174.88
126	K-6	ÁREA DE HANGAR	2 AÑOS	CONTRATO ADMINISTRATIVO No. DS-11-2019, de fecha 19/03/2019	<p>ÁREA: 2063.23m²</p> <p>FINCA: Bien inmueble urbano inscrito en el Registro General de la Propiedad de la Zona Central, al número doscientos veintiséis (226), folio ciento cincuenta (150) de libro veinte (20) de Guatemala</p> <p>TIPO: Hangar</p> <p>PROPIETARIO: Estado de Guatemala</p> <p>UBICACIÓN FÍSICA: Aeropuerto Internacional La Aurora</p>	DESARROLLO DE INVERSIONES ACULVINAC, S.A.	1188904-1	Q.16,110.53	Q.386,652.72
127	K-7	ÁREA DE HANGAR	15 años	EP. No. 21, 29/07/2019, Notario Joel Otoniel Chávez Gramajo	<p>ÁREA: 2484.80m²</p> <p>FINCA: Bien inmueble urbano inscrito en el Registro General de la Propiedad de la Zona Central, al número doscientos veintiséis (226), folio ciento cincuenta (150) de libro veinte (20) de Guatemala</p> <p>TIPO: Hangar</p> <p>PROPIETARIO: Estado de Guatemala</p> <p>UBICACIÓN FÍSICA: Aeropuerto Internacional La Aurora</p>	TRANSPORTES AEREOS GUATEMALTECOS, S.A.	527303X	Q.19,374.88	Q.348,747.84



128	L-1	ÁREA DE HANGAR	10 años	CONTRATO No. DS-015-2016-02/02/2015	<p>ÁREA: 7843.47m²</p> <p>FINCA: Bien inmueble urbano inscrito en el Registro General de la Propiedad de la Zona Central, al número doscientos veintiséis (226), folio ciento cincuenta (150) de libro veinte (20) de Guatemala.</p> <p>TIPO: Hangar</p> <p>PROPIETARIO: Estado de Guatemala</p> <p>UBICACIÓN FÍSICA: Aeropuerto Internacional La Aurora</p>	<p>NOMBRE: AERONAVES, SOCIEDAD ANÓNIMA</p> <p>NIT: 347469</p>	Q.35,290.70	Q.4,234,884.00
129	L-1A				<p>ÁREA: 236.00m²</p> <p>FINCA: Bien inmueble urbano inscrito en el Registro General de la Propiedad de la Zona Central, al número doscientos veintiséis (226), folio ciento cincuenta (150) de libro veinte (20) de Guatemala.</p> <p>TIPO: Hangar</p> <p>PROPIETARIO: Estado de Guatemala</p> <p>UBICACIÓN FÍSICA: Aeropuerto Internacional La Aurora</p>	<p>NOMBRE: AERONAVES S.A.</p> <p>NIT: 347469</p>	1209.6	29,030.40
130	L-1B	ÁREA DE HANGAR	2 AÑOS	CONTRATO ADMINISTRATIVO DS-14-2022, 28/03/2022	<p>ÁREA: 236.00m²</p> <p>FINCA: Bien inmueble urbano inscrito en el Registro General de la Propiedad de la Zona Central, al número doscientos veintiséis (226), folio ciento cincuenta (150) de libro veinte (20) de Guatemala.</p> <p>TIPO: Hangar</p> <p>PROPIETARIO: Estado de Guatemala</p> <p>UBICACIÓN FÍSICA: Aeropuerto Internacional La Aurora</p>	<p>NOMBRE: AERONAVES S.A.</p> <p>NIT: 347469</p>	1209.6	29,030.40



[Handwritten signature in blue ink]

131	L-2	ÁREA DE HANGAR	5 años	EP No. 27.13/02/2020 Notario Sergio Antonio Escobar Esteban	<p>ÁREA: 3684.92m²</p> <p>FINCA: Bien inmueble urbano inscrito en el Registro General de la Propiedad de la Zona Central, al número doscientos veintiséis (226), folio ciento cincuenta (150) de libro veinte (20) de Guatemala</p> <p>TIPO: Hangar</p> <p>PROPIETARIO: Estado de Guatemala</p> <p>UBICACIÓN FÍSICA: Aeropuerto Internacional La Aurora</p>	<p>NOMBRE: IMPORTAVIA, S.A.</p> <p>414954-8</p> <p>NIT:</p>	Q.25,082.51	Q.1,504,950.60																		
									132	L-3	ÁREA DE HANGAR	15 AÑOS	EP. 44 de fecha 13/08/2021 Notaria Ingrid Michelle Ortiz Paiz	<p>ÁREA: 2958.57m²</p> <p>FINCA: Bien inmueble urbano inscrito en el Registro General de la Propiedad de la Zona Central, al número doscientos veintiséis (226), folio ciento cincuenta (150) de libro veinte (20) de Guatemala</p> <p>TIPO: Hangar</p> <p>PROPIETARIO: Estado de Guatemala</p> <p>UBICACIÓN FÍSICA: Aeropuerto Internacional La Aurora</p>	<p>NOMBRE: TRANSP. TERR Y AEREO DE CENTRO AMERICA, S.A.</p> <p>1078518</p> <p>NIT:</p>	Q.21,063.96	Q. 3,791,511.00									
																		133	L-4	ÁREA DE HANGAR	5 años	EP No. 146.08/10/2004 Notario Juan Jose Morales Ruiz	<p>ÁREA: 8722.10m²</p> <p>FINCA: Bien inmueble urbano inscrito en el Registro General de la Propiedad de la Zona Central, al número doscientos veintiséis (226), folio ciento cincuenta (150) de libro veinte (20) de Guatemala</p> <p>TIPO: Hangar</p> <p>PROPIETARIO: Estado de Guatemala</p> <p>UBICACIÓN FÍSICA: Aeropuerto Internacional La Aurora</p>	<p>NOMBRE: ARMANDO RENE MOREL ALTEMBACH Y COMPAÑIA LIMITADA</p> <p>98367-5</p> <p>NIT:</p>	Q.11,091.00	Q.665,480.00



134	L-5	ÁREA DE HANGAR	4 años	EP. NO. 64 de fecha 27/05/2021. Notario Enio Ismael López Beyer	ÁREA FINCA: TIPO: PROPIETARIO: UBICACIÓN FÍSICA:	4285.03m ² Bien inmueble urbano inscrito en el Registro General de la Propiedad de la Zona Central, al número doscientos veintiséis (226), folio ciento cincuenta (150) de libro veinte (20) de Guatemala Hangar Estado de Guatemala Aeropuerto Internacional La Aurora 3633.42m ²	CAMPELLOS, SOCIEDAD ANONIMA 3960684 NIT:	Q. 30,140.72	Q. 1,446,754.56
135	L-6				ÁREA				
136	L-7	ÁREA DE HANGAR	2 AÑOS	CONTRATO ADMITIVO. No. DS-35-2021 DE DE FECHA 11/10/2021	ÁREA FINCA: TIPO: PROPIETARIO: UBICACIÓN FÍSICA:	Bien inmueble urbano inscrito en el Registro General de la Propiedad de la Zona Central, al número doscientos veintiséis (226), folio ciento cincuenta (150) de libro veinte (20) de Guatemala Hangar Estado de Guatemala Aeropuerto Internacional La Aurora 817.30m ²	TRANSLATIN, S.A 2969751-4 NIT:	Q. 28,997.96	Q. 695,951.04
137	L-8	ÁREA DE HANGAR	10 años	DS-014-2016 28/01/2016. MODIFICACIÓN DS-	ÁREA FINCA: TIPO: PROPIETARIO: UBICACIÓN FÍSICA:	Bien inmueble urbano inscrito en el Registro General de la Propiedad de la Zona Central, al número doscientos veintiséis (226), folio ciento cincuenta (150) de libro veinte (20) de Guatemala Hangar Estado de Guatemala Aeropuerto Internacional La Aurora	MARIA ROMANA GABRIEL ROZOTTO DE ZIMMER NOMBRE: NIT:	Q3,776.49	Q. 453,178.80





138	L-10	ÁREA DE HANGAR	5 AÑOS	EP. NO. 15 de fecha 27 de mayo de 2021, Notario Erick Federerico Ponce Solis	<p>ÁREA: 228.78m²</p> <p>FINCA: Bien inmueble urbano inscrito en el Registro General de la Propiedad de la Zona Central, al número doscientos veintiséis (226), folio ciento cincuenta (150) de libro veinte (20) de Guatemala</p> <p>TIPO: Hangar</p> <p>PROPIETARIO: Estado de Guatemala</p> <p>UBICACIÓN FÍSICA: Aeropuerto Internacional La Aurora</p> <p>ÁREA: 1543.95m²</p>	<p>NOMBRE: AVIACORP, S.A.</p> <p>NIT: 10140034</p>	Q.14,112.73	Q. 846, 763.80
139	L-11	ÁREA DE HANGAR	2 AÑOS	CONTRATO ADMITIVO. No. D5-62-2018, DE FECHA 16/11/2018	<p>FINCA: Bien inmueble urbano inscrito en el Registro General de la Propiedad de la Zona Central, al número doscientos veintiséis (226), folio ciento cincuenta (150) de libro veinte (20) de Guatemala</p> <p>TIPO: Hangar</p> <p>PROPIETARIO: Estado de Guatemala</p> <p>UBICACIÓN FÍSICA: Aeropuerto Internacional La Aurora</p> <p>ÁREA: 7841.78m²</p>	<p>NOMBRE: SERGIO ADOLFO RASKOSKY HOLMANN</p> <p>NIT: 2955377</p>	Q.7,446.60	Q.178,718.40
140	L-13	ÁREA DE HANGAR	5 años	34-2002 25/7/2002	<p>FINCA: Bien inmueble urbano inscrito en el Registro General de la Propiedad de la Zona Central, al número doscientos veintiséis (226), folio ciento cincuenta (150) de libro veinte (20) de Guatemala</p> <p>TIPO: Hangar</p> <p>PROPIETARIO: Estado de Guatemala</p> <p>UBICACIÓN FÍSICA: Aeropuerto Internacional La Aurora</p> <p>ÁREA: 454.50m²</p>	<p>NOMBRE:</p> <p>NIT:</p>	Q.19,604.45	Q.1,176,267.00
141	L-13A				<p>FINCA: Bien inmueble urbano inscrito en el Registro General de la Propiedad de la Zona Central, al número doscientos veintiséis (226), folio ciento cincuenta (150) de libro veinte (20) de Guatemala</p> <p>TIPO: Hangar</p> <p>PROPIETARIO: Estado de Guatemala</p> <p>UBICACIÓN FÍSICA: Aeropuerto Internacional La Aurora</p> <p>ÁREA: 454.50m²</p>	<p>NOMBRE: AEROFOTO CENTROAMERICAN A. S.A.</p> <p>NIT: 1406531</p>	Q.2,751.84	Q.66,044.16
142	L-14	ÁREA DE HANGAR	2 años	CONTRATO ADMINISTRATIVO No. DS 24-2018, de fecha 27/03/2018	<p>FINCA: Bien inmueble urbano inscrito en el Registro General de la Propiedad de la Zona Central, al número doscientos veintiséis (226), folio ciento cincuenta (150) de libro veinte (20) de Guatemala</p> <p>TIPO: Hangar</p> <p>PROPIETARIO: Estado de Guatemala</p> <p>UBICACIÓN FÍSICA: Aeropuerto Internacional La Aurora</p>	<p>NOMBRE:</p> <p>NIT:</p>		



143	L-15	ÁREA DE HANGAR	5 años	E.P., NUMERO 10 DE FECHA 25/11/2019 NOTARIO ENRIQUE ASTURIAS FONTANA	ÁREA 300.00m ² FINCA: Bien inmueble urbano inscrito en el Registro General de la Propiedad de la Zona Central, al número doscientos veintiséis (226), folio ciento cincuenta (150) de libro veinte (20) de Guatemala TIPO: Hangar PROPIETARIO: Estado de Guatemala Aeropuerto Internacional La Aurora UBICACIÓN FÍSICA:	AEROSERVICIOS GT, SOCIEDAD ANÓNIMA NOMBRE: 83876316 NIT: Q. 1,261.58 Q. 30,277.92
144	L-16	ÁREA DE HANGAR	15 años	EP, 42 de fecha 23/08/2021 Notario Alvaro Hurtado Bocalelli	ÁREA 1313.21m ² FINCA: Bien inmueble urbano inscrito en el Registro General de la Propiedad de la Zona Central, al número doscientos veintiséis (226), folio ciento cincuenta (150) de libro veinte (20) de Guatemala TIPO: Hangar PROPIETARIO: Estado de Guatemala Aeropuerto Internacional La Aurora UBICACIÓN FÍSICA:	BEECHCRAFT DE GUATEMALA, S.A. NOMBRE: 988675 NIT: Q. 7,672.82 Q. 1,381,107.60
145	L-17	ÁREA DE HANGAR	2 AÑOS	CONTRATO ADMINISTRATIVO No. DS-08-2019	ÁREA 322.08m ² FINCA: Bien inmueble urbano inscrito en el Registro General de la Propiedad de la Zona Central, al número doscientos veintiséis (226), folio ciento cincuenta (150) de libro veinte (20) de Guatemala TIPO: Hangar PROPIETARIO: Estado de Guatemala Aeropuerto Internacional La Aurora UBICACIÓN FÍSICA:	JORGE ABNULFO PEREZ RODRIGUEZ NOMBRE: 86828-0 NIT: Q. 1,618.52 Q. 38,844.48
146	L-18	ÁREA DE HANGAR	10 años	CONTRATO No. DS-005- 2016 11/01/2016	ÁREA 550.08m ² FINCA: Bien inmueble urbano inscrito en el Registro General de la Propiedad de la Zona Central, al número doscientos veintiséis (226), folio ciento cincuenta (150) de libro veinte (20) de Guatemala TIPO: Hangar PROPIETARIO: Estado de Guatemala Aeropuerto Internacional La Aurora UBICACIÓN FÍSICA:	LOS TRES MERCADOS, S.A. NOMBRE: 1197941-0 NIT: Q. 2,364.37 Q. 283,724.40
147	L-19					



148	L-20	ÁREA DE HANGAR	2 años	CONTRATO No. DS-18-2022 24/05/2022	<p>ÁREA: 262.54m²</p> <p>FINCA: Bien inmueble urbano inscrito en el Registro General de la Propiedad de la Zona Central, al número doscientos veintiséis (226), folio ciento cincuenta (150) de libro veinte (20) de Guatemala</p> <p>TIPO: Hangar</p> <p>PROPIETARIO: Estado de Guatemala</p> <p>UBICACIÓN FÍSICA: Aeropuerto Internacional La Aurora</p> <p>ÁREA: 262.54m²</p> <p>FINCA: Bien inmueble urbano inscrito en el Registro General de la Propiedad de la Zona Central, al número doscientos veintiséis (226), folio ciento cincuenta (150) de libro veinte (20) de Guatemala</p> <p>TIPO: Hangar</p> <p>PROPIETARIO: Estado de Guatemala</p> <p>UBICACIÓN FÍSICA: Aeropuerto Internacional La Aurora</p>	<p>NOMBRE: HELIAGUILA, S.A.</p> <p>MIT: 521181-6</p>	Q. 2,760.27	Q. 66,246.48
149	L-21	ÁREA DE HANGAR	2 años	CONTRATO No. DS-17-2022 20/05/2022	<p>ÁREA: 345.00m²</p> <p>FINCA: Bien inmueble urbano inscrito en el Registro General de la Propiedad de la Zona Central, al número doscientos veintiséis (226), folio ciento cincuenta (150) de libro veinte (20) de Guatemala</p> <p>TIPO: Hangar</p> <p>PROPIETARIO: Estado de Guatemala</p> <p>UBICACIÓN FÍSICA: Aeropuerto Internacional La Aurora</p>	<p>NOMBRE: KENTIA, SOCIEDAD ANONIMA</p> <p>MIT: 97255920</p>	Q. 1,921.78	Q. 46,122.72
150	L-22	ÁREA DE HANGAR	2 años	CONTRATO ADMINISTRATIVO DS-062-2019 19/09/2019	<p>ÁREA: 160.60m²</p> <p>FINCA: Bien inmueble urbano inscrito en el Registro General de la Propiedad de la Zona Central, al número doscientos veintiséis (226), folio ciento cincuenta (150) de libro veinte (20) de Guatemala</p> <p>TIPO: Hangar</p> <p>PROPIETARIO: Estado de Guatemala</p> <p>UBICACIÓN FÍSICA: Aeropuerto Internacional La Aurora</p>	<p>NOMBRE: MOSCAMED</p> <p>MIT: 2596547</p>	Q. 1,692.60	Q. 40,622.40
151	L-23	ÁREA DE HANGAR	2 años	CONTRATO ADMITIVO No. DS-24-2021, DE FECHA 06/09/2021	<p>ÁREA: 160.60m²</p> <p>FINCA: Bien inmueble urbano inscrito en el Registro General de la Propiedad de la Zona Central, al número doscientos veintiséis (226), folio ciento cincuenta (150) de libro veinte (20) de Guatemala</p> <p>TIPO: Hangar</p> <p>PROPIETARIO: Estado de Guatemala</p> <p>UBICACIÓN FÍSICA: Aeropuerto Internacional La Aurora</p>	<p>NOMBRE: ESTACION AEREA DE GUATEMALA, S.A.</p> <p>MIT: 25394428</p>	Q. 1,438.98	Q. 34,535.52



152	L-24A	ÁREA DE HANGAR	30 años	CONTRATO No. DS-118-2015 18/12/2015	<p>ÁREA: 1600.16m²</p> <p>FINCA: Bien inmueble urbano inscrito en el Registro General de la Propiedad de la Zona Central, al número doscientos veintiséis (226), folio ciento cincuenta (150) de libro veinte (20) de Guatemala</p> <p>TIPO: Hangar</p> <p>PROPIETARIO: Estado de Guatemala</p> <p>UBICACIÓN FÍSICA: Aeropuerto Internacional La Aurora</p> <p>ÁREA: 379.89m²</p>	<p>NOMBRE: MULTISERVICIOS MYS, S.A.</p> <p>NIT: 3205943-4</p>	Q.8,518.14	Q.1,022,176.80
153	L-24A	ÁREA DE HANGAR	2 años	CONTRATO ADMINISTRATIVO No. DS-47-2018 03/09/2018	<p>FINCA: Bien inmueble urbano inscrito en el Registro General de la Propiedad de la Zona Central, al número doscientos veintiséis (226), folio ciento cincuenta (150) de libro veinte (20) de Guatemala</p> <p>TIPO: Hangar</p> <p>PROPIETARIO: Estado de Guatemala</p> <p>UBICACIÓN FÍSICA: Aeropuerto Internacional La Aurora</p>	<p>NOMBRE: GRUPO AEROSPECIAL S.A.</p> <p>NIT: 60570942</p>	Q.3,600.58	Q.86,413.92



[Handwritten signature in blue ink]

154	L-25	ÁREA DE HANGAR	10 años	EP 228, de fecha 28/11/2018 Notaria Flor de María Folgar Romero	<p>ÁREA: 989,74m²</p> <p>FINCA: Bien inmueble urbano inscrito en el Registro General de la Propiedad de la Zona Central, al número doscientos veintiséis (226), folio ciento cincuenta (150) de libro veinte (20) de Guatemala</p> <p>TIPO: Hangar</p> <p>PROPIETARIO: Estado de Guatemala</p> <p>UBICACIÓN FÍSICA: Aeropuerto Internacional La Aurora</p> <p>ÁREA: 400,00m²</p> <p>FINCA: Bien inmueble urbano inscrito en el Registro General de la Propiedad de la Zona Central, al número doscientos veintiséis (226), folio ciento cincuenta (150) de libro veinte (20) de Guatemala</p> <p>TIPO: Hangar</p> <p>PROPIETARIO: Estado de Guatemala</p> <p>UBICACIÓN FÍSICA: Aeropuerto Internacional La Aurora</p>	<p>NOMBRE: OPERACIONES AEREAS Y SERVICIOS, S.A.</p> <p>NIT: 4235349-1</p>	Q.4.689.49	Q.1.100.910.00
155	L-26	ÁREA DE HANGAR	15 años	DS-033-2015 18/05/2015	<p>ÁREA: 3044,83m²</p> <p>FINCA: Bien inmueble urbano inscrito en el Registro General de la Propiedad de la Zona Central, al número doscientos veintiséis (226), folio ciento cincuenta (150) de libro veinte (20) de Guatemala</p> <p>TIPO: Hangar</p> <p>PROPIETARIO: Estado de Guatemala</p> <p>UBICACIÓN FÍSICA: Aeropuerto Internacional La Aurora</p>	<p>NOMBRE: AVIATION SERVICES, S.A.</p> <p>NIT: 8807859-0</p>	Q.3.594.00	Q.645.120.00
156	N-1	ÁREA DE HANGAR	10 años	EP No. 10 24/10/2019 Notario Emilio Guillermo Lopez Alvarado	<p>ÁREA: 732,00m²</p> <p>FINCA: Bien inmueble urbano inscrito en el Registro General de la Propiedad de la Zona Central, al número doscientos veintiséis (226), folio ciento cincuenta (150) de libro veinte (20) de Guatemala</p> <p>TIPO: Hangar</p> <p>PROPIETARIO: Estado de Guatemala</p> <p>UBICACIÓN FÍSICA: Aeropuerto Internacional La Aurora</p>	<p>NOMBRE: CIRCULO AEREO</p> <p>NIT: 33821038</p>	Gratuito	Gratuito
157	N-2	ÁREA DE HANGAR	2 años	CONTRATO ADMINISTRATIVO No. DS-029-2021, de fecha 16/09/2021	<p>ÁREA: 732,00m²</p> <p>FINCA: Bien inmueble urbano inscrito en el Registro General de la Propiedad de la Zona Central, al número doscientos veintiséis (226), folio ciento cincuenta (150) de libro veinte (20) de Guatemala</p> <p>TIPO: Hangar</p> <p>PROPIETARIO: Estado de Guatemala</p> <p>UBICACIÓN FÍSICA: Aeropuerto Internacional La Aurora</p>	<p>NOMBRE: ROSSANA MAGALI BETETA DIAZ DE REYES</p> <p>NIT: 579646-6</p>	Q. 5.218.84	Q. 125.254.56



158	N-3	ÁREA DE HANGAR	10 años	CONTRATO No. DS-001-2016 07/01/2016	561.33m ²	Bienes inmuebles urbanos inscritos en el Registro General de la Propiedad de la Zona Central, al número doscientos veintiséis (226), folio ciento cincuenta (150) de libro veinte (20) de Guatemala	Hangar Estado de Guatemala Aeropuerto Internacional La Aurora 879.84m ²	INVERSIONES PERVISA SOCIEDAD ANÓNIMA	Q.2,466.02	Q.295,922.40
159	N-4	ÁREA DE HANGAR	2 años	CONTRATO ADMINISTRATIVO DS-052-2019, 26/08/2019	879.84m ²	Bienes inmuebles urbanos inscritos en el Registro General de la Propiedad de la Zona Central, al número doscientos veintiséis (226), folio ciento cincuenta (150) de libro veinte (20) de Guatemala	Hangar Estado de Guatemala Aeropuerto Internacional La Aurora	EDGAR RENE REYES GARZONA	Q.5,228.35	Q.125,480.40



160	N-5	ÁREA DE HANGAR	15 AÑOS	EP. No. 32, de fecha 23/05/2019, Ante notario Sergio Antonio Escobar Estéban	<p>ÁREA: 807.00m²</p> <p>FINCA: Bien inmueble urbano inscrito en el Registro General de la Propiedad de la Zona Central, al número doscientos veintiséis (226), folio ciento cincuenta (150) de libro veinte (20) de Guatemala</p> <p>TIPO: Hangar</p> <p>PROPIETARIO: Estado de Guatemala</p> <p>UBICACIÓN FÍSICA: Aeropuerto Internacional La Aurora</p> <p>ÁREA: 1200 m²</p> <p>FINCA: Bien inmueble urbano inscrito en el Registro General de la Propiedad de la Zona Central, al número doscientos veintiséis (226), folio ciento cincuenta (150) de libro veinte (20) de Guatemala</p> <p>TIPO: Hangar</p> <p>PROPIETARIO: Estado de Guatemala</p> <p>UBICACIÓN FÍSICA: Aeropuerto Internacional La Aurora</p> <p>ÁREA: 330.27m²</p> <p>FINCA: Bien inmueble urbano inscrito en el Registro General de la Propiedad de la Zona Central, al número doscientos veintiséis (226), folio ciento cincuenta (150) de libro veinte (20) de Guatemala</p> <p>TIPO: Hangar</p> <p>PROPIETARIO: Estado de Guatemala</p> <p>UBICACIÓN FÍSICA: Aeropuerto Internacional La Aurora</p> <p>ÁREA: 650.55m²</p> <p>FINCA: Bien inmueble urbano inscrito en el Registro General de la Propiedad de la Zona Central, al número doscientos veintiséis (226), folio ciento cincuenta (150) de libro veinte (20) de Guatemala</p> <p>TIPO: Hangar</p> <p>PROPIETARIO: Estado de Guatemala</p> <p>UBICACIÓN FÍSICA: Aeropuerto Internacional La Aurora</p>	<p>NOMBRE: ÁREA 51, SOCIEDAD ANÓNIMA</p> <p>NIT: 98811533</p> <p>NOMBRE: ALFREDO ANTONIO CIFUENTES LARA</p> <p>NIT: 17287669</p> <p>NOMBRE: AEROTRANSPORTE S ESPECIALIZADOS, SOCIEDAD ANÓNIMA</p> <p>NIT: 3818924-0</p>	<p>Q.4,337.76</p> <p>Q.3,000.00</p> <p>Q.1,600.09</p> <p>Q.288,016.20</p>	<p>Q.780,796.80</p> <p>Q.540,000.00</p> <p>Q.442,407.60</p>
161	N-6	ÁREA DE HANGAR	15 años	003-1996 10/1/96				
162	N-7	ÁREA DE HANGAR	15 años	EP No. 14 07/11/2017 Notario Roberto Antonio Pastor Colujun				
163	N-8	ÁREA DE HANGAR	15 años	DS-002-2016 7/1/2016				



164	N-BA	ÁREA DE HANGAR	5 años	EP. 37, 04/12/2019, Notario ERI RAFAEL PALMA VALENZUELA	ÁREA FINCA: TIPO: PROPIETARIO: UBICACIÓN FÍSICA:	201.93m ² Bien inmueble urbano inscrito en el Registro General de la Propiedad de la Zona Central, al número doscientos veintiséis (226), folio ciento cincuenta (150) de libro veinte (20) de Guatemala	NOMBRE: NIT:	ELIDA ALBERTINA RAFAEL ROJAS DE CHACÓN 4885423-9	Q.913.29	Q.16,439.22
-----	------	----------------	--------	---	--	--	-----------------	---	----------	-------------

[Handwritten signature in blue ink]



ÁREA DE GASLINERAS AILA

No.	HANGAR	MOTIVO DEL ARRENDAMIENTO Y USO	PLAZO	FECHA DE APROBACION DEL CONTRATO	CARACTERÍSTICAS DEL BIEN			ARRENDATARIO	RENTA MENSUAL
					ÁREA	FINCA:	FINCA:		
1	HNW-1	PUMA ENERGY, BAHAMAS, SOCIEDAD ANONIMA	CONTRATO DS-084-2015 01/07/2015	Finalizará 3 meses después de inicio de operaciones de la nueva terminal de combustible de conformidad con Licitación Pública Internacional que se realice	ÁREA	4275.42 M2	Bien inmueble urbano inscrito en el Registro General de la Propiedad de la Zona Central, al número doscientos veintiséis (226), folio ciento cincuenta (150) de libro veinte (20) de Guatemala	PUMA ENERGY, BAHAMAS SOCIEDAD ANONIMA	
					FINCA:				
					TIPO:	ÁREA DE COMBUSTIBLE		NOMBRE:	
					UBICACION FISICA:	Estado de Guatemala			
PROPIETARIO:	Aeropuerto Internacional La Aurora		NIT:	545558-8	\$16,759.65				
2	HNW-2	CHEVRON GUATEMALA INC.	DS-085-2015 01/07/2015	Finalizará 3 meses después de inicio de operaciones de la nueva terminal de combustible de conformidad con Licitación Pública Internacional que se realice	ÁREA	4562.68M2	Bien inmueble urbano inscrito en el Registro General de la Propiedad de la Zona Central, al número doscientos veintiséis (226), folio ciento cincuenta (150) de libro veinte (20) de Guatemala	CHEVRON GUATEMALA INC.	
					FINCA:				
					TIPO:	ÁREA DE COMBUSTIBLE		NOMBRE:	
					UBICACION FISICA:	Estado de Guatemala			
PROPIETARIO:	Aeropuerto Internacional La Aurora		NIT:	32935-5	\$17,885.71				
3	HNW-4	LIQUIDOS Y QUIMICOS, S.A.	DS-026-2015 22/04/2015 MODIFICACION MES DS-057-2015 05/06/2015 DS-029-2015 30/04/2015	Finalizará 3 meses después de inicio de operaciones de la nueva terminal de combustible de conformidad con Licitación Pública Internacional que se realice	ÁREA		Bien inmueble urbano inscrito en el Registro General de la Propiedad de la Zona Central, al número doscientos veintiséis (226), folio ciento cincuenta (150) de libro veinte (20) de Guatemala	LIQUIDOS Y QUIMICOS, S.A.	
					FINCA:				
					TIPO:	ÁREA DE COMBUSTIBLE		NOMBRE:	
					UBICACION FISICA:	Estado de Guatemala			
PROPIETARIO:			NIT:	485472-1	\$14,228.38				



ÁREAS DADAS EN ARRENDAMIENTO PARA HANDLING (USO RAMPA)

No.	HANGAR	MOTIVO DEL ARRENDAMIENTO Y	PLAZO	FECHA DE APROBACION	CARACTERÍSTICAS DEL BIEN	ARRENDATARIO	VALOR MENSUAL	MONTO TOTAL DEL CONTRATO
1	SPE 2-98 area unicamente para rampa	EXPORTADORA DE CARDAMOMO Y CAFE, S.A.	15 años	CONTRATO No. 77-2011 08/11/2011	UBICACIÓN FÍSICA: Bien inmueble urbano inscrito en el Registro General de la Propiedad de la Zona Central, al número doscientos veintiséis (226), folio ciento cincuenta (150) de libro veinte (20) de Guatemala	EXPORTADORA DE CARDAMOMO Y CAFE, S.A.	Q.491.55	Q.88,479.00
					FINCA:			
					TIPO:			
					PROPIETARIO:			
2	FN-1-25 Y STP-1-1050	AVIASERVICIOS, SA.	5 años	CONTRATO No. DS-059-2015 8/6/2015	UBICACIÓN FÍSICA: Bien inmueble urbano inscrito en el Registro General de la Propiedad de la Zona Central, al número doscientos veintiséis (226), folio ciento cincuenta (150) de libro veinte (20) de Guatemala	AVIASERVICIOS, SA.	Q.76,570.82	Q.4,594,249.20
					FINCA:			
					TIPO:			
					PROPIETARIO:			
3	STP-2	LAATS, S.A.	15 AÑOS	EP No. 41 02/09/2019 Notario Joel Ottoniel Chavez Gramajo	UBICACIÓN FÍSICA: Bien inmueble urbano inscrito en el Registro General de la Propiedad de la Zona Central, al número doscientos veintiséis (226), folio ciento cincuenta (150) de libro veinte (20) de Guatemala	LAATS, S.A.	Q.8,064.00	Q.1,451,520.00
					FINCA:			
					TIPO:			
					PROPIETARIO:			



[Handwritten signature in blue ink]

4	FN-1-14 Y STP-3-1178	SERVICIOS AEREOS GUATEMALTECOS S. A.	10 años	CONTRATO No. DS-006-2016 11/1/2016	<p>FINCA:</p> <p>Bien inmueble urbano inscrito en el Registro General de la Propiedad de la Zona Central, al número doscientos veintiséis (226), folio ciento cincuenta (150) de libro veinte (20) de Guatemala</p> <p>TIPO: Rampa, Oficina y Bodega</p> <p>PROPIETARIO: Estado de Guatemala</p> <p>UBICACIÓN FISICA: Aeropuerto Internacional La Aurora</p>	<p>SERVICIOS AEREOS GUATEMALTECOS S. A.</p> <p>NOMBRE: 7216831</p> <p>NIT:</p>	Q.41.555.47	Q.4.886.856.40									
									5	STP-4	COMPANIA PANAMENA DE AVIACION, S.A.	2 años	CONTRATO No. DS-038-2019 15/07/2019	<p>FINCA:</p> <p>Bien inmueble urbano inscrito en el Registro General de la Propiedad de la Zona Central, al número doscientos veintiséis (226), folio ciento cincuenta (150) de libro veinte (20) de Guatemala</p> <p>TIPO: Rampa</p> <p>PROPIETARIO: Estado de Guatemala</p> <p>UBICACIÓN FISICA: Aeropuerto Internacional La Aurora</p>	<p>COMPANIA PANAMENA DE AVIACION, S.A.</p> <p>NOMBRE:</p> <p>NIT: 345722-2</p>	Q.16.800.00	Q.403.200.00



6	FN-1-26, AI-2-26 Y STP-50-TAG	TRANSPORTES AEREOS GUATEMALTECOS, S.A.	5 años	CONTRATO ADMINISTRATIVO No. 001-2014 13/2/2014	FINCA: TIPO: PROPIETARIO: UBICACIÓN FISICA:	Bien inmueble urbano inscrito en el Registro General de la Propiedad de la Zona Central, al número doscientos veintiséis (226), folio ciento cincuenta (150) de libro veinte (20) de Guatemala Rancho, Oficina y Bodega Estado de Guatemala Aeropuerto Internacional La Aurora	TRANSPORTES AEREOS GUATEMALTECOS, S.A. NOMBRE: NIT: 927563K	Q.6.035.46	Q.362,127.60
7	HNW-10	SAG	5 años	EP, NO. 11 06/02/2020 Notario Jose Arturo Pellecer Avellano	FINCA: TIPO: PROPIETARIO: UBICACIÓN FISICA:	Bien inmueble urbano inscrito en el Registro General de la Propiedad de la Zona Central, al número doscientos veintiséis (226), folio ciento cincuenta (150) de libro veinte (20) de Guatemala Equipo de Servicios en Tierra Estado de Guatemala Aeropuerto Internacional La Aurora	NOMBRE: NIT:	Q.2.620.00	Q.31.440.00
8	HNW-12	LAATS, S.A.	10 años	Escritura Pública No. 1, de fecha 20/02/2019, ante el Notario Roberto Carlos Garcia Solares	FINCA: TIPO: PROPIETARIO: UBICACIÓN FISICA:	Bien inmueble urbano inscrito en el Registro General de la Propiedad de la Zona Central, al número doscientos veintiséis (226), folio ciento cincuenta (150) de libro veinte (20) de Guatemala Bodega y taller Estado de Guatemala Aeropuerto Internacional La Aurora	LAATS, S.A. NOMBRE: NIT: 7216831	Q.8.736.00	Q.1.048.320.00
9		LAATS, S.A.	10 años	Escritura Pública No. 10, de fecha 03/07/2019, ante el Notario Joel Otoniel Gramajo Aguirre	FINCA: TIPO: PROPIETARIO: UBICACIÓN FISICA:	Bien inmueble urbano inscrito en el Registro General de la Propiedad de la Zona Central, al número doscientos veintiséis (226), folio ciento cincuenta (150) de libro veinte (20) de Guatemala Bodega y taller Estado de Guatemala Aeropuerto Internacional La Aurora	LAATS, S.A. NOMBRE: NIT: 7216831	Q.3.225.60	Q.387.072.00



ÁREAS DADAS EN ARRENDAMIENTO AEROPUERTO INTERNACIONAL MUNDO MAYA

No.	NOMENCLATURA DEL AREA	MOTIVO DEL ARRENDAMIENTO Y USO	PLAZO	FECHA DE APROBACION DEL CONTRATO	CARACTERISTICAS DEL BIEN			ARRENDATARIO		VALOR MENSUAL	MONTO TOTAL DEL CONTRATO	
					UBICACIÓN FISICA:	FINCA:	TIPO:	PROPIETARIO:	NOMBRE:			NIT:
1	MM-OF-07, MM-OF-08	TRANSPORTES AEREOS GUATEMALTECOS, SOCIEDAD ANONIMA	15 años	DS-078-2014, de fecha 7/10/2014	UBICACIÓN FISICA:	FINCA:	TIPO:	PROPIETARIO:	NOMBRE:	NIT:	0.4128.17	0.743,070.60
					Bien inmueble urbano inscrito en el Registro General de la Propiedad de la Zona Central, al número doscientos veintiséis (226), folio ciento cincuenta (150) de libro veinte (20) de Guatemala	LOCAL COMERCIAL, CUANTERS	Estado de Guatemala	TROPIC AIR LIMITED	527303-K	7418610-9		
2	MM-OF-06	TROPIC AIR LIMITED	15 años	DS-093-2014, de fecha 11/11/2014	UBICACIÓN FISICA:	FINCA:	TIPO:	PROPIETARIO:	NOMBRE:	NIT:	0.2,074.74	0.373,453.52
					Bien inmueble urbano inscrito en el Registro General de la Propiedad de la Zona Central, al número doscientos veintiséis (226), folio ciento cincuenta (150) de libro veinte (20) de Guatemala	LOCAL COMERCIAL	Estado de Guatemala	Aeropuerto Internacional La Aurora	AYAU CALLAWAY Y COMPAÑIA LIMITADA	32015-3		
3	MM-OF-09	AYAU CALLAWAY Y COMPAÑIA LIMITADA	15 años	DS-002-2015, de fecha 16/11/2015	UBICACIÓN FISICA:	FINCA:	TIPO:	PROPIETARIO:	NOMBRE:	NIT:	0.2,025.00	0.364,500.00
					Bien inmueble urbano inscrito en el Registro General de la Propiedad de la Zona Central, al número doscientos veintiséis (226), folio ciento cincuenta (150) de libro veinte (20) de Guatemala	AREA COMBUSTIBLE	Estado de Guatemala	Aeropuerto Internacional La Aurora	AEROPETROL, SOCIEDAD ANONIMA	94421463		
4	Área de Combustible	AEROPETROL, SOCIEDAD ANONIMA	5 años	EP 39 5/1 2/2016 Zúñiga Guadalupe Castellanos García MODIFICACIÓN EP No. 68 28/08/2017 Ana Cristina Barber Figueroa	UBICACIÓN FISICA:	FINCA:	TIPO:	PROPIETARIO:	NOMBRE:	NIT:	0.7,526.40	0.451,584.00
					Bien inmueble urbano inscrito en el Registro General de la Propiedad de la Zona Central, al número doscientos veintiséis (226), folio ciento cincuenta (150) de libro veinte (20) de Guatemala	AREA COMBUSTIBLE	Estado de Guatemala	Aeropuerto Internacional La Aurora	AVIATECA, SOCIEDAD ANONIMA			



5	MM-BO-01, MM-OF-02, MM-OF-03, MM-OF-04	AVIATECA, SOCIEDAD ANONIMA				FINCA: TIPO: PROPIETARIO: UBICACIÓN FÍSICA:	LOCAL COMERCIAL Estado de Guatemala Aeropuerto Internacional La Aurora Bien inmueble urbano inscrito en el Registro General de la Propiedad de la Zona Central, al número doscientos veintiséis (226), folio ciento cincuenta (150) de libro veinte (20) de Guatemala	NIT: KAREN MARIBEL MUÑIZ MARTINEZ	546580-K	
6	LOCATES 8, 9 y 10	KAREN MARIBEL MUÑIZ MARTINEZ	5 años	EP. No. 8, de fecha 06/07/2018, ante los oficios de la Notaria Dolores Ana Lucía Prado García		FINCA: TIPO: PROPIETARIO: UBICACIÓN FÍSICA:	LOCALES COMERCIALES Estado de Guatemala Aeropuerto Internacional La Aurora Bien inmueble urbano inscrito en el Registro General de la Propiedad de la Zona Central, al número doscientos veintiséis (226), folio ciento cincuenta (150) de libro veinte (20) de Guatemala	NIT: 11479736 ACTIVIDADES TURISTICAS, S.A.	Q.5,659.36 Q.339,561.16	
7	LOC-MIM-9	ACTIVIDADES TURISTICAS, S.A.	5 años	EP. No. 32, de fecha 07/05/2019, ante los oficios del Notario Carlos Humberto Echeverría Guzmán		FINCA: TIPO: PROPIETARIO: UBICACIÓN FÍSICA:	LOCALES COMERCIALES Estado de Guatemala	NIT: 272064E3	Q.792.96 Q.47,577.60	
ÁREAS DADAS EN ARRENDAMIENTO AERÓDROMO DE QUEZALTENANGO										
No.	NOMENCLATURA DEL AREA	MOTIVO DEL ARRENDAMIENTO Y USO	PLAZO	FECHA DE APROBACION DEL CONTRATO	CARACTERÍSTICAS DEL BIEN					
1	HQ-1-2 Quezaltenango	CARLOS ENRIQUE PAC SUMI, AREA USO HANGAR		AREA EN PROCESO DE SUSCRIPCIÓN CONTRATO	UBICACIÓN FÍSICA: FINCA: TIPO: PROPIETARIO: UBICACIÓN FÍSICA:	Aeródromo Quezaltenango HANGAR Estado de Guatemala Aeródromo Quezaltenango	NOMBRE: NIT: NOMBRE:	CARLOS ENRIQUE PAC	VALOR MENSUAL	MONTO TOTAL DEL CONTRATO
2	HQ-1 Quezaltenango	IGLESIA AGUA VIVA, AREA USO HANGAR		AREA EN PROCESO DE SUSCRIPCIÓN CONTRATO	UBICACIÓN FÍSICA: FINCA: TIPO: PROPIETARIO: UBICACIÓN FÍSICA:	Aeródromo Quezaltenango HANGAR Estado de Guatemala IGLESIA AGUA VIVA	NOMBRE: NIT: NOMBRE:	IGLESIA AGUA VIVA, AREA USO HANGAR		
3	HQ-7 Quezaltenango	RABI RABI MEJIA OVALLE USO HANGAR	2 AÑOS	CONTRATO ADMINISTRATIVO DS-31-2021 DE FECHA 11/10/2021	UBICACIÓN FÍSICA: FINCA: TIPO: PROPIETARIO: UBICACIÓN FÍSICA:	Aeródromo Quezaltenango HANGAR Estado de Guatemala Aeródromo Quezaltenango	NOMBRE: NIT: NOMBRE:	RABI RABI MEJIA	Q. 2,240.00	Q. 53,760.00



ÁREAS DADAS EN ARRENDAMIENTO AERÓDROMO DE HUEHUETENANGO

No.	NOMENCLATURA DEL AREA	MOTIVO DEL ARRENDAMIENTO Y USO	PLAZO	FECHA DE APROBACION DEL CONTRATO	CARACTERISTICAS DEL BIEN			ARRENDATARIO		VALOR MENSUAL	MONTO TOTAL DEL CONTRATO
					UBICACION FISICA:	FINCA:	TIPO:	PROPIETARIO:	NOMBRE:		
4	HT-1	Helicopteros de Guatemala, S.A.	2 años	CONTRATO ADMITIVO, DS-24-2019, DE FECHA 06/05/2019	Aeródromo Huehuetenango	Hangar	Estado de Guatemala	JORGE ROBERTO GRANADOS AMBROSY	5326168	Q.258.24	Q.6,197.76
5	HT-1	JORGE ROBERTO GRANADOS AMBROSY	2 años	CONTRATO ADMINISTRATIVO No. DS-21-2019, de fecha 24/04/2019	Aeródromo Huehuetenango	Hangar	Estado de Guatemala	JORGE ROBERTO GRANADOS AMBROSY	39837106	Q.2,350.00	Q.56,400.00

ÁREAS DADAS EN ARRENDAMIENTO AERÓDROMO DE CHIQUIMULA

No.	NOMENCLATURA DEL AREA	MOTIVO DEL ARRENDAMIENTO Y USO	PLAZO	FECHA DE APROBACION DEL CONTRATO	CARACTERISTICAS DEL BIEN			ARRENDATARIO		VALOR MENSUAL	MONTO TOTAL DEL CONTRATO
					UBICACION FISICA:	FINCA:	TIPO:	PROPIETARIO:	NOMBRE:		
6	Hangar 2 Chiquimula	CENTRAL FLYING, S.A.	5 años	Escritura Publica No.17, de fecha 02/08/2018, ante Notaria Patricia Maria Pineda Anzueto	Aeródromo Chiquimula	Hangar	Estado de Guatemala	CENTRAL FLYING, S.A.	67481345	Q.424.80	Q.25,488.00
7	H-1-CH un Costado de la Rampa del Aeródromo de Chiquimula	JOEL QUIJADA CASTRO	18 meses	EP No. 112, de fecha 26/10/2017	Aeródromo Chiquimula	Hangar	Estado de Guatemala	JOEL QUIJADA CASTRO	3895386	Q.882.00	Q.15,876.00
8	HES-07 ESQUIPIULAS, CHIQUIMULA	SILVER INVESTMENTS, S.A.	15 AÑOS	EP No. 8 de fecha 14/04/2021, ante el Notario Mario Isaac Acevedo Ramirez	Aeródromo Chiquimula	Hangar	Estado de Guatemala	SILVER INVESTMENTS, S.A.	109229840	Q.905.52	Q.162,993.60
9		ALIN RODOLFO SANABRIA ESPINALES	5 AÑOS	EP No. 8, de fecha 23/04/2019	Aeródromo Chiquimula	Hangar	Estado de Guatemala	ALIN RODOLFO SANABRIA ESPINALES	37184148	Q.274.35	Q.16,461.00



ÁREAS DADAS EN ARRENDAMIENTO AERÓDROMO DE PUERTO BARRIOS

No.	NOMENCLATURA DEL AREA	MOTIVO DEL ARRENDAMIENTO Y USO	PLAZO	FECHA DE APROBACION DEL CONTRATO	CARACTERISTICAS DEL BIEN		ARRENDATARIO		VALOR MENSUAL	MONTO TOTAL DEL CONTRATO
					UBICACION FISICA:	UBICACION FISICA:	NOMBRE:	TRANSPORTES:		
10	PUERTO BARRIOS PB- CA-1	TRANSPORTES AEREOS GUATEMALTECOS, SOCIEDAD ANONIMA	18 meses	EP No. 224 06/11/2017 Notaria Flor de Maria folgar Romero	Aeródromo de Puerto Barrios, Izabal	FINCA:	NOMBRE:	TRANSPORTES: AEREOS GUATEMALTEC OS, SOCIEDAD ANONIMA	Q.2.262.76	Q.40,729.68
					Orizaba					
					TIPO:	Estado de Guatemala				
					PROPIETARIO:	Aeródromo de Puerto Barrios, Izabal				
11	PUERTO BARRIOS PB- CA-1	NIDIA CAROLA HERNANDEZ RIVERA DE MARTINEZ	5 años	EP. No. de fecha 24/07/2018, ante los oficios de la Notaria Dolores Ana Lucia Prado Garcia	Aeródromo de Puerto Barrios, Izabal	FINCA:	NOMBRE:	NIDIA CAROLA HERNANDEZ	Q.512.74	Q.30,764.40
					Local Comercial					
					TIPO:	Estado de Guatemala				



ENTIDAD: DIRECCION GENERAL DE AERONAUTICA CIVIL
 DIRECCION: 1a. Avenida 14-75, zona 13 ciudad
 HORARIO DE ATENCION: DE 9:00 a 17:00 horas
 DIRECTOR: FRANCIS ARTURO AGUIRRE ARGUETA
 FECHA DE ACTUALIZACION: 31/10/2022
 MES DE: OCTUBRE

No.	NOMENCLATURA DEL AREA	MOTIVO DEL ARRENDAMIENTO Y USO	PLAZO	FECHA DE APROBACION DEL CONTRATO	CARACTERISTICAS DEL BIEN			ARRENDATARIO		VALOR MENSUAL	MONTO TOTAL DEL CONTRATO
					UBICACION FISICA:	TIPO:	PROPIETARIO:	NOMBRE:	NIT:		
1	CC-2-1	Area de Local Comercial	10 años	DS-110-2015 de fecha 24/11/2015	Aeropuerto Internacional La Aurora. Área / mts2: 27.1	LOCAL	Estado de Guatemala	Carlos Humberto Morales Cobi	3,025.12 Q	363,014.40 Q	
					FINCA: Bien inmueble urbano inscrito en el Registro General de la Propiedad de la Zona Central, al número docecientos veintiséis (226), folio ciento cincuenta (150) de libro veintiseis (20) de Guatemala			NIT: 34241-7			
2	AI-SE-2-3	Area de Local Comercial	180 MESES	EP-3 de fecha 08/01/2020; EP-8 de fecha 24/02/2022	Aeropuerto Internacional La Aurora. Área / mts2: 60	LOCAL	Estado de Guatemala	COMPAÑIA DISTRIBUIDORA DE TABACOS, SOCIEDAD ANONIMA	6,720.00 Q	1,209,600.00 Q	
					FINCA: Bien inmueble urbano inscrito en el Registro General de la Propiedad de la Zona Central, al número docecientos veintiséis (226), folio ciento cincuenta (150) de libro veintiseis (20) de Guatemala			NIT: 4437675			
3	FW-AC-1-1	Area de Local Comercial	180 MESES	EP-12 de fecha 08/01/2020, EP-6 de fecha 24/02/2022	Aeropuerto Internacional La Aurora. Área / mts2: 35.98	LOCAL	Estado de Guatemala	COMPAÑIA DISTRIBUIDORA DE TABACOS, SOCIEDAD ANONIMA	4,029.76 Q	725,356.80 Q	
					FINCA: Bien inmueble urbano inscrito en el Registro General de la Propiedad de la Zona Central, al número docecientos veintiséis (226), folio ciento cincuenta (150) de libro veintiseis (20) de Guatemala			NIT: 4437675			
4	AI-SE-2-1	Area de Local Comercial	180 MESES	EP-1 de fecha 08/01/2020	Aeropuerto Internacional La Aurora. Área / mts2: 47.04	LOCAL	Estado de Guatemala	COMPAÑIA DISTRIBUIDORA DE TABACOS, SOCIEDAD ANONIMA	5,268.48 Q	948,326.40 Q	
					FINCA: Bien inmueble urbano inscrito en el Registro General de la Propiedad de la Zona Central, al número docecientos veintiséis (226), folio ciento cincuenta (150) de libro veintiseis (20) de Guatemala			NIT: 4437675			



5	AN-SE-2-1	Área de Local Comercial	180 MESES	EP: 11 de fecha 08/01/2020, EP: 22 de fecha 18/03/2022	UBICACIÓN FÍSICA:		Aeropuerto Internacional La Aurora 281.63 Bien inmueble urbano inscrito en el Registro General de la Propiedad de la Zona Central, al número docientos veintiséis (226), folio ciento cincuenta (150) de libro veinte	NOMBRE: NIT: 4437675	COMPAÑIA DISTRIBUIDORA DE TABACOS, S.O.C.S.	Q 31,542.56 Q	5,677,660.80
					Área / mts.2						
					FINCA:						
					TIPO:						
6	AN-SE-2-4	Área de Local Comercial	180 MESES	EP: 4 de fecha 08/01/2020, EP: 82 de fecha 16/12/2021	UBICACIÓN FÍSICA:		Aeropuerto Internacional La Aurora 60 Bien inmueble urbano inscrito en el Registro General de la Propiedad de la Zona Central, al número docientos veintiséis (226), folio ciento cincuenta (150) de libro veinte	NOMBRE: NIT: 4437675	COMPAÑIA DISTRIBUIDORA DE TABACOS, S.O.C.S.	Q 6,720.00 Q	1,209,600.00
					Área / mts.2						
					FINCA:						
					TIPO:						
7	AN-SE-2-5	Área de Local Comercial	180 MESES	EP: 5 de fecha 08/01/2020, EP: 10 de fecha 24/02/2022	UBICACIÓN FÍSICA:		Aeropuerto Internacional La Aurora 60 Bien inmueble urbano inscrito en el Registro General de la Propiedad de la Zona Central, al número docientos veintiséis (226), folio ciento cincuenta (150) de libro veinte	NOMBRE: NIT: 4437675	COMPAÑIA DISTRIBUIDORA	Q 6,720.00 Q	1,209,600.00
					Área / mts.2						
					FINCA:						
					TIPO:						
8	AN-SE-2-9	Área de Local Comercial	180 MESES	EP: 9 de fecha 08/01/2020, EP: 14 de fecha 24/02/2022	UBICACIÓN FÍSICA:		Aeropuerto Internacional La Aurora 240.18 Bien inmueble urbano inscrito en el Registro General de la Propiedad de la Zona Central, al número docientos veintiséis (226), folio ciento cincuenta (150) de libro veinte	NOMBRE: NIT: 4437675	COMPAÑIA DISTRIBUIDORA	Q 26,900.16 Q	4,842,028.80
					Área / mts.2						
					FINCA:						
					TIPO:						
9	AN-SE-2-7	Área de Local Comercial	180 MESES	EP: 7 de fecha 08/01/2020, EP: 12 de fecha 24/02/2022	UBICACIÓN FÍSICA:		Aeropuerto Internacional La Aurora 60 Bien inmueble urbano inscrito en el Registro General de la Propiedad de la Zona Central, al número docientos veintiséis (226), folio ciento cincuenta (150) de libro veinte	NOMBRE: NIT: 4437675	COMPAÑIA DISTRIBUIDORA DE TABACOS, S.O.C.S.	Q 6,720.00 Q	1,209,600.00
					Área / mts.2						
					FINCA:						
					TIPO:						



10	AI-SE-2-8	Area de Local Comercial	180 MESES	EP. 8 de fecha 08/01/2020, EP. 13 de fecha 24/02/2022	UBICACIÓN FÍSICA:		Aeropuerto Internacional La Aurora 175 que incluye terreno inscrito en el Registro General de la Propiedad de la Zona Central, al número de inscripciones 13541 y 13542, folio ciento veintidós (202) de Guatemala. LOCAL	COMPAÑIA DISTRIBUIDORA DE TABACOS, SOCIEDAD	NOMBRE: NIT: 44376175	Q. 15,600.00	Q. 3,528,000.00
					PROPIETARIO:						
					UBICACIÓN FÍSICA:						
					Área / mts2						
11	AI-SE-2-2	Area de Local Comercial	180 MESES	EP. 2 de fecha 08/01/2020, EP. 08 de fecha 24/02/2022	UBICACIÓN FÍSICA:		Bases Inmuebles urbanas inscritas en el Registro General de la Propiedad de la Zona Central, al número de inscripciones 12361, 12362, folio ciento cincuenta y tres (153) de libro número (210) de Guatemala. LOCAL	COMPAÑIA DISTRIBUIDORA DE TABACOS, SOCIEDAD	NOMBRE: NIT: 44376175	Q. 5,268.48	Q. 948,326.40
					PROPIETARIO:						
					UBICACIÓN FÍSICA:						
					Área / mts2						
12	FC-1-3	Area de Local Comercial	180 MESES	EP. 10 de fecha 08/01/2020, EP. 15 de fecha 24/02/2022	UBICACIÓN FÍSICA:		Bases Inmuebles urbanas inscritas en el Registro General de la Propiedad de la Zona Central, al número de inscripciones 12481, 12482, folio ciento cincuenta y tres (153) de libro número (210) de Guatemala. LOCAL	COMPAÑIA DISTRIBUIDORA DE TABACOS, SOCIEDAD	NOMBRE: NIT: 44376175	Q. 6,039.04	Q. 1,087,027.20
					PROPIETARIO:						
					UBICACIÓN FÍSICA:						
					Área / mts2						



13	FR-AC-2-1	Area de Local Comercial	100 MESES	EP. 13 de fecha 06/01/2020, EP. 17 de fecha 24/02/2022	Aeropuerto Internacional La Aurora		28.16	NOMBRE: NIT: 4437675	COMPAÑIA DISTRIBUIDORA DE TABACOS, SOCIEDAD	Q. 3,153.92	Q. 967,705.60
					UBICACIÓN FÍSICA: Area / m ²	TIPO: PROPIETARIO: Aeropuerto Internacional La Aurora					
14	CC-2-3	Area de Local Comercial	10 años	DS-099-2015 de fecha 20/11/2015	Aeropuerto Internacional La Aurora		10.71	NOMBRE: NIT: 318355-9	Byron Ivan Rodriguez Paz	Q. 1,199.52	Q. 143,842.40
					UBICACIÓN FÍSICA: Area / m ²	TIPO: PROPIETARIO: Aeropuerto Internacional La Aurora					
15	CC-2-7	Area de Local Comercial	5 años	Ep. 39 de fecha 10/11/2008, EP 7 de fecha 11/04/2022	Aeropuerto Internacional La Aurora		10.52	NOMBRE: NIT: 15570027	Rosvelinda Castañeda Posadas	Q. 1211.84	Q. 72710.40
					UBICACIÓN FÍSICA: Area / m ²	TIPO: PROPIETARIO: Aeropuerto Internacional La Aurora					



16	CC-2-8	Area de Local Comercio	10 años	D5-112-2015 de fecha 08/12/2015	UBICACIÓN FÍSICA:		Aerpuerto Internacional La Aurora	14.62	NOMBRE:	Marta Lucía Lorente Lago	Q	1,637.44	Q	196,462.80
					FINCA:									
					TIPO:									
					PROPIETARIO:									
17	CC-2-9	Area de Local Comercio	10 años	D5-104-2015 de fecha 20/11/2015	UBICACIÓN FÍSICA:		Aerpuerto Internacional La Aurora	14.36	NOMBRE:	Migro Judith Sarceda Sarcedo	Q	1,698.32	Q	192,988.40
					FINCA:									
					TIPO:									
					PROPIETARIO:									
18	CC-2-10	Area de Local Comercio	10 años	Ep. 48 de fecha 10/11/2008	UBICACIÓN FÍSICA:		Aerpuerto Internacional La Aurora	10.58	NOMBRE:	Tudina Rojas	\$	105.80	\$	12,096.00
					FINCA:									
					TIPO:									
					PROPIETARIO:									
19	CC-2-11	Area de Local Comercio	10 años	D5-103-2015 de fecha 20/11/2015	UBICACIÓN FÍSICA:		Aerpuerto Internacional La Aurora	14.42	NOMBRE:	Marta Gloria River Calderon	Q	1,615.04	Q	193,804.80
					FINCA:									
					TIPO:									
					PROPIETARIO:									



20	CC-2-12	Área de Local Comercial	10 años	DS-112-2015 de fecha 20/11/2015	UBICACIÓN FÍSICA: Área / mts2 FINCA: TIPO: PROPIETARIO: UBICACIÓN FÍSICA: Área / mts2		Aeropuerto Internacional La Aurora 17.12 Bien inmueble urbano inscrito en el Registro General de la Propiedad de la Zona Central, al número docientos veintiséis (226), folio ciento cincuenta (150) de libro veinte (20) de Guatemala. LOCAL Estado de Guatemala Aeropuerto Internacional La Aurora 12.73	NOMBRE: NIT: 44388-8	Sally Acosta Santos Contreras Q 1,917.44 Q 230,892.80
					Ep. 85 de fecha 26/12/2008 10 años Área de Local Comercial CC-2-13 DS-112-2015 de fecha 20/11/2015 10 años Área de Local Comercial CC-2-14 DS-122-2015 de fecha 18/12/2015 2 años Área de Local Comercial CC-2-15 DS-122-2015 de fecha 18/12/2015 10 años Área de Local Comercial CC-2-15 DS-122-2015 de fecha 18/12/2015 10 años Área de Local Comercial	Bien inmueble urbano inscrito en el Registro General de la Propiedad de la Zona Central, al número docientos veintiséis (226), folio ciento cincuenta (150) de libro veinte (20) de Guatemala. LOCAL Estado de Guatemala Aeropuerto Internacional La Aurora 12.3 Bien inmueble urbano inscrito en el Registro General de la Propiedad de la Zona Central, al número docientos veintiséis (226), folio ciento cincuenta (150) de libro veinte (20) de Guatemala. LOCAL Estado de Guatemala Aeropuerto Internacional La Aurora 15.93 Bien inmueble urbano inscrito en el Registro General de la Propiedad de la Zona Central, al número docientos veintiséis (226), folio ciento cincuenta (150) de libro veinte (20) de Guatemala. LOCAL Estado de Guatemala	NOMBRE: NIT: María Elena Villacorta Barrios NIT: 1659815-6 NOMBRE: NIT: Rigoberto Avelar Cobo NIT: 2569602-2 NOMBRE: NIT: Silvia Eugenia Amílton Urbán NIT: 6341562-8	\$ 127.30 \$ 15,276.00 Q 1,377.60 Q 33,062.40 Q 1,784.16 Q 214,099.20	



24	CC-2-16	Area de Local Comercio	10 años	05-123-2015 de fecha 18/12/2015	UBICACIÓN FÍSICA: Área / m2: 14 FINCA: TIPO: PROPIETARIO:		Aeropuerto Internacional La Aurora Bien inmueble urbano inscrito en el Registro General de la Propiedad de la Zona Central, al número doscientos veintiséis (226), folio ciento cincuenta (150) de libro veinte (20) de Guatemala	NOMBRE: NIT:	Carlos Oliviero Gilen Padrono	Q. 1,568.00 Q. 188,160.00
					UBICACIÓN FÍSICA: Área / m2: 10.45 FINCA: TIPO: PROPIETARIO:		Aeropuerto Internacional La Aurora Bien inmueble urbano inscrito en el Registro General de la Propiedad de la Zona Central, al número doscientos veintiséis (226), folio ciento cincuenta (150) de libro veinte (20) de Guatemala	NOMBRE: NIT:	Lorraine Tenesha Grey Aguilar -639230	Q. 1,176.40 Q. 140,448.00
					UBICACIÓN FÍSICA: Área / m2: 14 FINCA: TIPO: PROPIETARIO:		Aeropuerto Internacional La Aurora Bien inmueble urbano inscrito en el Registro General de la Propiedad de la Zona Central, al número doscientos veintiséis (226), folio ciento cincuenta (150) de libro veinte (20) de Guatemala	NOMBRE: NIT:	Juan Gabriel Abusardo Padrono	Q. 1,568.00 Q. 188,160.00
25	CC-2-17	Area de Local Comercio	10 años	05-106-2015 de fecha 20/11/2015	UBICACIÓN FÍSICA: Área / m2: 14 FINCA: TIPO: PROPIETARIO:		Aeropuerto Internacional La Aurora Bien inmueble urbano inscrito en el Registro General de la Propiedad de la Zona Central, al número doscientos veintiséis (226), folio ciento cincuenta (150) de libro veinte (20) de Guatemala	NOMBRE: NIT:	María Esperanza Lopez Gomez	Q. 1,568.00 Q. 188,160.00
					UBICACIÓN FÍSICA: Área / m2: 10.45 FINCA: TIPO: PROPIETARIO:		Aeropuerto Internacional La Aurora Bien inmueble urbano inscrito en el Registro General de la Propiedad de la Zona Central, al número doscientos veintiséis (226), folio ciento cincuenta (150) de libro veinte (20) de Guatemala	NOMBRE: NIT:	Lorraine Tenesha Grey Aguilar -639230	Q. 1,176.40 Q. 140,448.00
					UBICACIÓN FÍSICA: Área / m2: 14 FINCA: TIPO: PROPIETARIO:		Aeropuerto Internacional La Aurora Bien inmueble urbano inscrito en el Registro General de la Propiedad de la Zona Central, al número doscientos veintiséis (226), folio ciento cincuenta (150) de libro veinte (20) de Guatemala	NOMBRE: NIT:	Juan Gabriel Abusardo Padrono	Q. 1,568.00 Q. 188,160.00
26	CC-2-18	Area de Local Comercio	10 años	05-101-2015 de fecha 20/11/2015	UBICACIÓN FÍSICA: Área / m2: 14 FINCA: TIPO: PROPIETARIO:		Aeropuerto Internacional La Aurora Bien inmueble urbano inscrito en el Registro General de la Propiedad de la Zona Central, al número doscientos veintiséis (226), folio ciento cincuenta (150) de libro veinte (20) de Guatemala	NOMBRE: NIT:	María Esperanza Lopez Gomez	Q. 1,568.00 Q. 188,160.00
					UBICACIÓN FÍSICA: Área / m2: 10.45 FINCA: TIPO: PROPIETARIO:		Aeropuerto Internacional La Aurora Bien inmueble urbano inscrito en el Registro General de la Propiedad de la Zona Central, al número doscientos veintiséis (226), folio ciento cincuenta (150) de libro veinte (20) de Guatemala	NOMBRE: NIT:	Lorraine Tenesha Grey Aguilar -639230	Q. 1,176.40 Q. 140,448.00
					UBICACIÓN FÍSICA: Área / m2: 14 FINCA: TIPO: PROPIETARIO:		Aeropuerto Internacional La Aurora Bien inmueble urbano inscrito en el Registro General de la Propiedad de la Zona Central, al número doscientos veintiséis (226), folio ciento cincuenta (150) de libro veinte (20) de Guatemala	NOMBRE: NIT:	Juan Gabriel Abusardo Padrono	Q. 1,568.00 Q. 188,160.00
27	CC-2-19	Area de Local Comercio	10 años	05-106-2015 de fecha 20/11/2015	UBICACIÓN FÍSICA: Área / m2: 14 FINCA: TIPO: PROPIETARIO:		Aeropuerto Internacional La Aurora Bien inmueble urbano inscrito en el Registro General de la Propiedad de la Zona Central, al número doscientos veintiséis (226), folio ciento cincuenta (150) de libro veinte (20) de Guatemala	NOMBRE: NIT:	María Esperanza Lopez Gomez	Q. 1,568.00 Q. 188,160.00
					UBICACIÓN FÍSICA: Área / m2: 10.45 FINCA: TIPO: PROPIETARIO:		Aeropuerto Internacional La Aurora Bien inmueble urbano inscrito en el Registro General de la Propiedad de la Zona Central, al número doscientos veintiséis (226), folio ciento cincuenta (150) de libro veinte (20) de Guatemala	NOMBRE: NIT:	Lorraine Tenesha Grey Aguilar -639230	Q. 1,176.40 Q. 140,448.00
					UBICACIÓN FÍSICA: Área / m2: 14 FINCA: TIPO: PROPIETARIO:		Aeropuerto Internacional La Aurora Bien inmueble urbano inscrito en el Registro General de la Propiedad de la Zona Central, al número doscientos veintiséis (226), folio ciento cincuenta (150) de libro veinte (20) de Guatemala	NOMBRE: NIT:	Juan Gabriel Abusardo Padrono	Q. 1,568.00 Q. 188,160.00



[Handwritten signature in blue ink]

28	CC-3-20	Área de Local Comercial	10 años	DS-107-2015 de fecha 20/11/2015	UBICACIÓN FÍSICA:		Aeropuerto Internacional La Aurora	10.45	Aeropuerto Internacional La Aurora	NOMBRE:	Mercedes Ríos de Alma Conny Ojeda	Q	1,170.40	Q	140,448.00
					Área / mts2										
					FINCA:	Bien inmueble urbano inscrito en el Registro General de la Propiedad de la Zona Central, al número doscientos veintiséis (226), folio ciento cincuenta (150) de libro veinte (20) de Guatemala									
					TIPO:	LOCAL									
PROPIETARIO:		Estado de Guatemala													
29	CC-3-21	Área de Local Comercial	15 años	DS-090-2015 de fecha 06/07/2015	UBICACIÓN FÍSICA:		Aeropuerto Internacional La Aurora	14	Aeropuerto Internacional La Aurora	NOMBRE:	Edda Roberto Cobarroldán	Q	1,568.00	Q	188,160.00
					Área / mts2										
					FINCA:	Bien inmueble urbano inscrito en el Registro General de la Propiedad de la Zona Central, al número doscientos veintiséis (226), folio ciento cincuenta (150) de libro veinte (20) de Guatemala									
					TIPO:	LOCAL									
PROPIETARIO:		Estado de Guatemala													
30	CC-3-22	Área de Local Comercial	10 años	DS-097-2015 de fecha 20/11/2015	UBICACIÓN FÍSICA:		Aeropuerto Internacional La Aurora	25.57	Aeropuerto Internacional La Aurora	NOMBRE:	Basilio Casery Saravia	Q	2,875.04	Q	345,004.80
					Área / mts2										
					FINCA:	Bien inmueble urbano inscrito en el Registro General de la Propiedad de la Zona Central, al número doscientos veintiséis (226), folio ciento cincuenta (150) de libro veinte (20) de Guatemala									
					TIPO:	LOCAL									
PROPIETARIO:		Estado de Guatemala													
31	CC-3-23	Área de Local Comercial	2 años	DS-023-2020	UBICACIÓN FÍSICA:		Aeropuerto Internacional La Aurora	10.3	Aeropuerto Internacional La Aurora	NOMBRE:	Alma Mariana Davila Jimenez	Q	1,153.00	Q	27,886.00
					Área / mts2										
					FINCA:	Bien inmueble urbano inscrito en el Registro General de la Propiedad de la Zona Central, al número doscientos veintiséis (226), folio ciento cincuenta (150) de libro veinte (20) de Guatemala									
					TIPO:	LOCAL									
PROPIETARIO:		Estado de Guatemala													



ASESORÍA JURÍDICA

DGAGC

UNION DE DESARROLLO AGROPECUARIO DE GUATEMALA S.A.

32	CC-2-24	Area de Local Comercial	10 años	DE-108-2015 de fecha 20/11/2015	UBICACIÓN FÍSICA:		Aeropuerto Internacional La Aurora	10.34	Aerpuerto Internacional La Aurora	NOMBRE:	Ana Beatriz Moreno Morales	Q	1,158.08	Q	138,869.60
					FINCA:	Bien Inmueble urbano inscrito en el Registro General de la Propiedad de la Zona Central, al número doscientos veintiséis (226), folio ciento cincuenta (150) de libro veinte (20) de Guatemala									
					TIPO:	LOCAL									
33	CC-2-25	Area de Local Comercial	15 años	DE-092-2015 de fecha 06/07/2015	UBICACIÓN FÍSICA:		Aeropuerto Internacional La Aurora	14.57	Aerpuerto Internacional La Aurora	NOMBRE:	Ester Alicia Merida Castillo	Q	1,631.84	Q	293,731.20
					FINCA:	Bien inmueble urbano inscrito en el Registro General de la Propiedad de la Zona Central, al número doscientos veintiséis (226), folio ciento cincuenta (150) de libro veinte (20) de Guatemala									
					TIPO:	LOCAL									
34	CC-2-27	Area de Local Comercial	10 años	DE-105-2015 de fecha 20/11/2015	UBICACIÓN FÍSICA:		Aeropuerto Internacional La Aurora	16.8	Aerpuerto Internacional La Aurora	NOMBRE:	Dennis Jose Zepeda Pinto	Q	1,861.60	Q	225,792.00
					FINCA:	Bien inmueble urbano inscrito en el Registro General de la Propiedad de la Zona Central, al número doscientos veintiséis (226), folio ciento cincuenta (150) de libro veinte (20) de Guatemala									
					TIPO:	LOCAL									
35	CC-2-28	Area de Local Comercial	15 años	DE-091-2015 de fecha 06/07/2015	UBICACIÓN FÍSICA:		Aeropuerto Internacional La Aurora	13.71	Aerpuerto Internacional La Aurora	NOMBRE:	Peilo Almon Ubiedo Rivera	Q	1,535.52	Q	276,383.60
					FINCA:	Bien inmueble urbano inscrito en el Registro General de la Propiedad de la Zona Central, al número doscientos veintiséis (226), folio ciento cincuenta (150) de libro veinte (20) de Guatemala									
					TIPO:	LOCAL									

UNIDAD DE ASESORIA JURIDICA
 DGAG

36	CC-3-29 y CC-3-30	Área de Local Comercial	5 años	Ep. 23 de fecha 18/12/2020	UBICACIÓN FÍSICA:		Aeropuerto Internacional La Aurora	32.1	Denielsa Sosa Ros	Q. 3596.20	Q. 215,712.00
					FINCA:		Bien Inmueble urbano inscrito en el Registro General de la Propiedad de la Zona Central, al número doscientos veintiseis (226), folio ciento cincuenta (150) de libro veinte (20) de Guatemala				
					TIPO:		LOCAL				
					PROPIETARIO:		Estado de Guatemala				
37	CC-3-31	Área de Local Comercial	10 años	Ep. 83 de fecha 10/11/2008	UBICACIÓN FÍSICA:		Aeropuerto Internacional La Aurora	39.6	Inversiones Mela, S.A.	\$ 396.00	\$ 47,220.00
					FINCA:		Bien Inmueble urbano inscrito en el Registro General de la Propiedad de la Zona Central, al número doscientos veintiseis (226), folio ciento cincuenta (150) de libro veinte (20) de Guatemala				
					TIPO:		LOCAL				
					PROPIETARIO:		Estado de Guatemala				

ÁREA INTERNACIONAL

1	ET-4-4	Área de Local Comercial	10 años	Ep. 20 de fecha 06/05/2019	UBICACIÓN FÍSICA:		Aeropuerto Internacional La Aurora	37.2	A. Cals, S.A.	Q. 4,166.40	Q. 499,868.00
					FINCA:		Bien Inmueble urbano inscrito en el Registro General de la Propiedad de la Zona Central, al número doscientos veintiseis (226), folio ciento cincuenta (150) de libro veinte (20) de Guatemala				
					TIPO:		LOCAL				
					PROPIETARIO:		Estado de Guatemala				
2	AI-2-23	Área de Local Comercial	10 años	Ep. 38 de fecha 16/05/2011	UBICACIÓN FÍSICA:		Aeropuerto Internacional La Aurora	16.81	AIRDOGS, S.A.	Q. 840.50	Q. 100,860.00
					FINCA:		Bien Inmueble urbano inscrito en el Registro General de la Propiedad de la Zona Central, al número doscientos veintiseis (226), folio ciento cincuenta (150) de libro veinte (20) de Guatemala				
					TIPO:		LOCAL				
					PROPIETARIO:		Estado de Guatemala				



3	AI-2-21	Area de Local Comercial	10 años	Ep. 12 de fecha 18/03/2010	UBICACIÓN FÍSICA:		Aeropuerto Internacional La Aurora	41.44	Aeropuerto Internacional La Aurora	NOMBRE:	AIRDOGS, S.A.	414.40 \$	49,720.00
					Área / mts2	FINCA:							
					TIPO:	PROPIETARIO:							
4	ET-4-9	Area de Local Comercial	10 años	Ep. 14 de fecha 15/04/2010 y Modificación Ep. 22 de fecha 13/07/2012	UBICACIÓN FÍSICA:		Aeropuerto Internacional La Aurora	38.67	Aeropuerto Internacional La Aurora	NOMBRE:	ALJUSTRE, S.A.	388.70 \$	46,404.00
					Área / mts2	FINCA:							
					TIPO:	PROPIETARIO:							
5	ET-1-10 y ET-1-11	Area de Local Comercial	15 años	Ep. 29 de fecha 11/03/2011	UBICACIÓN FÍSICA:		Aeropuerto Internacional La Aurora	16.50 y 18.43	Aeropuerto Internacional La Aurora	NOMBRE:	ALDELL S.A.	3,493.00 Q	698,050.98
					Área / mts2	FINCA:							
					TIPO:	PROPIETARIO:							
6	FN-2-18	Area de Local Comercial	15 años	Ep. 100 de fecha 08/12/2011	UBICACIÓN FÍSICA:		Aeropuerto Internacional La Aurora	12.5	Aeropuerto Internacional La Aurora	NOMBRE:	ALIMENTOS SELECTOS, S.A.	250.00 \$	47,000.00
					Área / mts2	FINCA:							
					TIPO:	PROPIETARIO:							



7	ET-1-19 y ET-1-24	Area de Local Comercio	18 meses	Ep. 6 de fecha 13/09/2017	UBICACION FISICA:		Aeropuerto Internacional La Aurora	NOMBRE: AMIGUATE, S.A.	Q. 1,568.00	Q. 28,224.00
					FINCA:		Bien inmueble urbano inscrito en el Registro General de la Propiedad de la Zona Central, veintiseis (26), folio ciento cincuenta (150) de libro veinte (20) de Guatemala			
					TIPO:		LOCAL			
					PROPIETARIO:		Estado de Guatemala			
8	- A1-3-34	Area de Local Comercio	15 años	Contrato Administrativo D1-032-2015 de fecha 20/03/2015 y Contrato Administrativo de Modificación D5-01-2017 de fecha 09/08/2017	UBICACION FISICA:		Aeropuerto Internacional La Aurora	NOMBRE: AMACAFE	Q. 1,747.20	Q. 269,868.80
					FINCA:		Bien inmueble urbano inscrito en el Registro General de la Propiedad de la Zona Central, al número docientos veintiseis (226), folio ciento cincuenta (150) de libro veintiseis (26) de Guatemala			
					TIPO:		LOCAL			
					PROPIETARIO:		Estado de Guatemala			
9	FM-2-5, FM-2-6, TA-06-N-6 y TA-5-2	Area de Local Comercio	15 años	Ep. 56 13/07/2011	UBICACION FISICA:		Aeropuerto Internacional La Aurora	NOMBRE: ASOCIACION DE SERVIDAS DE LA CIUDAD SAN VICENTE DE PAUL (PUERTO LIBRE VICEMINIO)	Q. 43,150.09	Q. 7,767,016.20
					FINCA:		209.38, 93.11, 20.06 y 72.26			
					TIPO:		LOCAL			
					PROPIETARIO:		Estado de Guatemala			
10	ET-1-13	Area de Local Comercio	10 años	Ep. 12 de fecha 10/01/2011	UBICACION FISICA:		Aeropuerto Internacional La Aurora	NOMBRE: ASOCIACION DE TRANSPORTISTAS TURISTICOS DE ANTIQUA S.R.L.	Q. 660.00	Q. 81,600.00
					FINCA:		Bien inmueble urbano inscrito en el Registro General de la Propiedad de la Zona Central, al número docientos veintiseis (226), folio ciento cincuenta (150) de libro veintiseis (26) de Guatemala			
					TIPO:		LOCAL			
					PROPIETARIO:		Estado de Guatemala			



11	FN-2-26, FN-2-29 y TA-5-17	Área de Local Comercio	15 años	Ep. 15 de fecha 10/09/2012 y modificación Ep. 20 de fecha 15/05/2015 y Ep. 35 de fecha 27/12/2016	UBICACIÓN FÍSICA:		Aeropuerto Internacional La Aurora	Aeropuerto Internacional La Aurora	2.00, 5.32 y 50.25	NOMBRE:	BRANDON TRUJILLO SOCIEDAD ANÓNIMA	\$ 146.40	\$ 26,352.00
					FINCA:	Bien inmueble urbano inscrito en el Registro General de la Propiedad de la Zona Central, al número obrantes veintiséis (26), folio ciento cincuenta (150) de libro veinte (20) de Guatemala							
12	AH-2-1	Área de Local Comercio	10 años	Ep. 78 de fecha 10/11/2008 y Modificación Ep. 111 de fecha 20/12/2013	UBICACIÓN FÍSICA:		Aeropuerto Internacional La Aurora	Aeropuerto Internacional La Aurora	33.06	NOMBRE:	BAZAR O BRIS	\$ 661.20	\$ 79,344.00
					FINCA:	Bien inmueble urbano inscrito en el Registro General de la Propiedad de la Zona Central, al número obrantes veintiséis (26), folio ciento cincuenta (150) de libro veinte (20) de Guatemala							
13	AH-2-29	Área de Local Comercio	18 meses	Ep. 15 de fecha 21/08/2017	UBICACIÓN FÍSICA:		Aeropuerto Internacional La Aurora	Aeropuerto Internacional La Aurora	14.28	NOMBRE:	BOMAMPAAK S.A.	Q 1,599.36	28,788.48
					FINCA:	Bien inmueble urbano inscrito en el Registro General de la Propiedad de la Zona Central, al número obrantes veintiséis (26), folio ciento cincuenta (150) de libro veinte (20) de Guatemala							
14	ET-1-6	Área de Local Comercio	15 años	Ep. 42, 17/12/2010	UBICACIÓN FÍSICA:		Aeropuerto Internacional La Aurora	Aeropuerto Internacional La Aurora	39.46	NOMBRE:	CAFÉ DEL PASO	\$ 294.99	\$ 71,028.00
					FINCA:	Bien inmueble urbano inscrito en el Registro General de la Propiedad de la Zona Central, al número obrantes veintiséis (26), folio ciento cincuenta (150) de libro veinte (20) de Guatemala							



15	FN-2-14	Area de Local Comercio	10 años	Ep. 14 de fecha 23/07/2019	Area / mts2	Aeropuerto Internacional La Aurora		53.01	Aeropuerto Internacional La Aurora	NOMBRE:	CANTATA, S.A.	Q	5,837.12	Q	712,454.40
						UBICACIÓN FÍSICA:									
						Area / mts2									
						FINCA:									
TIPO:		Estado de Guatemala		LOCAL											
PROPIETARIO:		Aeropuerto Internacional La Aurora		251.9		NOMBRE:		COBLOS & CRISTOS RESTAURANTES ASOCIADOS, SOCIEDAD		NIT:		7021501-5			
16	FC-3-1	Area de Local Comercio	10 años	Ep. 72 de fecha 18/12/2007	FINCA:	Aeropuerto Internacional La Aurora		251.9	Aeropuerto Internacional La Aurora	NOMBRE:	2706514-3	\$	2,519.00	\$	302,280.00
						UBICACIÓN FÍSICA:									
						Area / mts2									
						FINCA:									
TIPO:		Estado de Guatemala		LOCAL											
PROPIETARIO:		Aeropuerto Internacional La Aurora		26.3		NOMBRE:		CENTRO DE ARTE POPULAR, S.A.		NIT:		5722792-4			
17	AI-2-4	Area de Local Comercio	10 años	Ep. 104 de fecha 04/01/2012 y modificación Contrato Administrativo DS-119-2015 de fecha 18/12/2015	FINCA:	Aeropuerto Internacional La Aurora		26.3	Aeropuerto Internacional La Aurora	NOMBRE:	CENTRO DE ARTE POPULAR, S.A.	\$	528.00	\$	61,120.00
						UBICACIÓN FÍSICA:									
						Area / mts2									
						FINCA:									
TIPO:		Estado de Guatemala		LOCAL											
PROPIETARIO:		Aeropuerto Internacional La Aurora		123.60, 34.34, 44.90		NOMBRE:		CENTRO DE INTEGRACION FAMILIAR DE GUATEMALA		NIT:		23929-9			
18	FN-2-7, TA-S-4	Area de Local Comercio	15 años	Ep. 50 de fecha 08/07/2011	FINCA:	Aeropuerto Internacional La Aurora		123.60, 34.34, 44.90	Aeropuerto Internacional La Aurora	NOMBRE:	CENTRO DE INTEGRACION FAMILIAR DE GUATEMALA	Q	21,255.24	Q	3,825,842.48
						UBICACIÓN FÍSICA:									
						Area / mts2									
						FINCA:									
TIPO:		Estado de Guatemala		LOCAL											
PROPIETARIO:		Aeropuerto Internacional La Aurora		251.9		NOMBRE:		CENTRO DE INTEGRACION FAMILIAR DE GUATEMALA		NIT:		23929-9			



19	FC-2-2-A, FC-2-2-B Y FC-2-2	Area de Local Comercio	15 años	Ep. 19 de fecha 12/01/2012 y Modificación Ep. 11 de fecha 03/06/2012	Ep. 90 de fecha 12/12/2018 y Modificación Ep. 31 de fecha 19/04/2016	UBICACIÓN FÍSICA:		Aeropuerto Internacional La Aurora	50.00, 10.86, 180.55	Aeropuerto Internacional La Aurora	NOMBRE:	COMPAÑIA DISTRIBUIDORA DE TABACOS, S.A.	\$ 912.90	\$ 164.322.00
						FINCA:	Bien inmueble urbano inscrito en el Registro General de la Propiedad de la Zona Central, al número docientos veintiséis (226), folio ciento cincuenta (150) de libro veinte (20) de Guatemala							
						TIPO:	LOCAL							
20	FC-2-14, ET-1-16	Area de Local Comercio	15 años	Contrato Administrativo 05-08-2012 de fecha 17/09/2012	Ep. 3 de fecha 03/01/2008 y Modificación Ep. 31 de fecha 19/04/2016	UBICACIÓN FÍSICA:		Aeropuerto Internacional La Aurora	2.80, 4.65	Aeropuerto Internacional La Aurora	NOMBRE:	Compañía de Asistencia al Viajero de Guatemala, S.A.	Q 825.00	148.500.00
						FINCA:	Bien inmueble urbano inscrito en el Registro General de la Propiedad de la Zona Central, al número docientos veintiséis (226), folio ciento cincuenta (150) de libro veinte (20) de Guatemala							
						TIPO:	LOCAL							
21	AI-2-5	Area de Local Comercio	10 años	Ep. 67 de fecha 10/11/2008	Ep. 67 de fecha 10/11/2008	UBICACIÓN FÍSICA:		Aeropuerto Internacional La Aurora	25.22	Aeropuerto Internacional La Aurora	NOMBRE:	COOPERATIVA INTEGRAL DE COMERCIALIZACION DE ARTESANOS	\$ 504.40	60.328.00
						FINCA:	Bien inmueble urbano inscrito en el Registro General de la Propiedad de la Zona Central, al número docientos veintiséis (226), folio ciento cincuenta (150) de libro veinte (20) de Guatemala							
						TIPO:	LOCAL							
22	IN-2-36	Area de Local Comercio	15 años	Ep. 19 de fecha 12/01/2012 y Modificación Ep. 11 de fecha 03/06/2012	Ep. 19 de fecha 12/01/2012 y Modificación Ep. 11 de fecha 03/06/2012	UBICACIÓN FÍSICA:		Aeropuerto Internacional La Aurora	3.97	Aeropuerto Internacional La Aurora	NOMBRE:	DROGUERIA ITALIANA, S.A.	\$ 78.40	14.262.00
						FINCA:	Bien inmueble urbano inscrito en el Registro General de la Propiedad de la Zona Central, al número docientos veintiséis (226), folio ciento cincuenta (150) de libro veinte (20) de Guatemala							
						TIPO:	LOCAL							



23	TA-OF-3-5-13, TA-C-3-3 Y TA-5-1-2	Area de Local Comercial	6 años y 6 meses	Ep. 24 de fecha 09/12/2016 y Modificación Ep. 8 del 16/02/2018	UBICACIÓN FÍSICA:		Aeropuerto Internacional La Aurora		NOMBRE: NIT:	Q 2,817.92 Q	219,397.76
					Área / mts ²	15,50, 1.56, 5.00					
					FINCA:	Bien inmueble urbano inscrito en el Registro General de la Propiedad de la Zona Central, al número doscientos veintiseis (226), folio ciento cincuenta (150) de libro veinte (20) de Guatemala					
					TIPO: PROPIETARIO:	LOCAL Estado de Guatemala					
UBICACIÓN FÍSICA:		Aeropuerto Internacional La Aurora		NOMBRE: NIT:		Empaque Seguros, S.A.		Q 2,317.06 Q		180,730.37	
24	TA-OF-3-5-13A, TA-C-3-5	Area de Local Comercial	6 años y 6 meses	Ep. 16 de fecha 04/07/2017 y Modificación Ep. 14 de fecha 23/04/2018	UBICACIÓN FÍSICA:		Aeropuerto Internacional La Aurora		NOMBRE: NIT:	Q 2,317.06 Q	180,730.37
					Área / mts ²	15,94, 1.55					
					FINCA:	Bien inmueble urbano inscrito en el Registro General de la Propiedad de la Zona Central, al número doscientos veintiseis (226), folio ciento cincuenta (150) de libro veinte (20) de Guatemala					
					TIPO: PROPIETARIO:	LOCAL Estado de Guatemala					
UBICACIÓN FÍSICA:		Aeropuerto Internacional La Aurora		NOMBRE: NIT:		Empaque Seguros, S.A.		Q 2,317.06 Q		180,730.37	
25	FA-2-27	Area de Local Comercial	10 años	Ep. 303 de fecha 31/12/2011	UBICACIÓN FÍSICA:		Aeropuerto Internacional La Aurora		NOMBRE: NIT:	\$ 40.00 \$	7,200.00
					Área / mts ²	2					
					FINCA:	Bien inmueble urbano inscrito en el Registro General de la Propiedad de la Zona Central, al número doscientos veintiseis (226), folio ciento cincuenta (150) de libro veinte (20) de Guatemala					
					TIPO: PROPIETARIO:	LOCAL Estado de Guatemala					
UBICACIÓN FÍSICA:		Aeropuerto Internacional La Aurora		NOMBRE: NIT:		ESPECIAL SEGUROS Y FIANZAS, S.A.		\$ 40.00 \$		7,200.00	
26	AA-2-3	Area de Local Comercial	10 años	Ep. 79 de fecha 30/11/2008; Ep. 78 de fecha 25/04/2022	UBICACIÓN FÍSICA:		Aeropuerto Internacional La Aurora		NOMBRE: NIT:	\$ 459.6 + Q 89.60	55,152.00
					Área / mts ²	22,98					
					FINCA:	Bien inmueble urbano inscrito en el Registro General de la Propiedad de la Zona Central, al número doscientos veintiseis (226), folio ciento cincuenta (150) de libro veinte (20) de Guatemala					
					TIPO: PROPIETARIO:	LOCAL Estado de Guatemala					
UBICACIÓN FÍSICA:		Aeropuerto Internacional La Aurora		NOMBRE: NIT:		FOULORICA, S.A.		\$ 459.6 + Q 89.60		55,152.00	
UBICACIÓN FÍSICA:		Aeropuerto Internacional La Aurora		NOMBRE: NIT:		FOULORICA, S.A.		\$ 459.6 + Q 89.60		55,152.00	



27	FN-2-08	Area de Local Comercial	15 años	Ep. 20 de fecha 18/02/2011 y modificación Ep. 19 de fecha 15/05/2015	Aeropuerto Internacional La Aurora		375,280.00	\$	1,946.00	\$	GRUPO BAHAGA, S.A.	NOMBRE:	Aeropuerto Internacional La Aurora		NIT:
					UBICACIÓN FÍSICA:										
					FINCA:										
					TIPO:										
PROPIETARIO:		Estado de Guatemala		LOCAL											
28	FN-2-16	Area de Local Comercial	10 años	Ep. 20 de fecha 26/03/2019	Aeropuerto Internacional La Aurora		556,416.00	Q	4,638.80	Q	Industrias de Hamburguesas, S.A.	NOMBRE:	Aeropuerto Internacional La Aurora		NIT:
					UBICACIÓN FÍSICA:										
					FINCA:										
					TIPO:										
PROPIETARIO:		Estado de Guatemala		LOCAL											
29	RN-2-2	Area de Local Comercial	4 años	Contrato Administrativo 05-082 de fecha 15/10/2014	Aeropuerto Internacional La Aurora		67,389.16	Q	1,403.92	Q	Industrias de Hamburguesas, S.A.	NOMBRE:	Aeropuerto Internacional La Aurora		NIT:
					UBICACIÓN FÍSICA:										
					FINCA:										
					TIPO:										
PROPIETARIO:		Estado de Guatemala		LOCAL											
30	ET-2-7	Area de Local Comercial	10 años	Ep. 1 de fecha 13/01/2020	Aeropuerto Internacional La Aurora		462,336.00	Q	3,852.80	Q	Daber Miguel Flores de Leon	NOMBRE:	Aeropuerto Internacional La Aurora		NIT:
					UBICACIÓN FÍSICA:										
					FINCA:										
					TIPO:										
PROPIETARIO:		Estado de Guatemala		LOCAL											



31	7N-2-15	Area de Local Comercial	15 años	Ep. 73 de fecha 18/12/2007 y Modificación Ep. 3 de fecha 07/01/2015	Aeropuerto Internacional La Aurora		36.77	Aeropuerto Internacional La Aurora	Inversiones M&A, S.A.	NOMBRE: MIT	\$ 367.70 \$	44,124.00
					UBICACIÓN FÍSICA: Área / mts2	TIPO: PROPIETARIO:						
					FINCA: Ep. 73 de fecha 18/12/2007 y Modificación Ep. 3 de fecha 07/01/2015	FINCA: Ep. 73 de fecha 18/12/2007 y Modificación Ep. 3 de fecha 07/01/2015						
32	AI-2-4	Area de Local Comercial	10 años	Ep. 80 de fecha 10/11/2008	Aeropuerto Internacional La Aurora		22.54	Aeropuerto Internacional La Aurora	Inversiones Ibsa, S.A.	NOMBRE: MIT	\$ 450.80 \$	54,096.00
					UBICACIÓN FÍSICA: Área / mts2	TIPO: PROPIETARIO:						
					FINCA: Ep. 80 de fecha 10/11/2008	FINCA: Ep. 80 de fecha 10/11/2008						
33	AI-2-2	Area de Local Comercial	15 años	Ep. 81 de fecha 10/11/2008 y modificación Ep. 63 de fecha 24/11/2014	Aeropuerto Internacional La Aurora		22.98	Aeropuerto Internacional La Aurora	Nipichas Stop	NOMBRE: MIT	\$ 459.60 \$	82,728.00
					UBICACIÓN FÍSICA: Área / mts2	TIPO: PROPIETARIO:						
					FINCA: Ep. 81 de fecha 10/11/2008 y modificación Ep. 63 de fecha 24/11/2014	FINCA: Ep. 81 de fecha 10/11/2008 y modificación Ep. 63 de fecha 24/11/2014						
34	FN-1-23	Area de Local Comercial	10 años	Ep. 14 de fecha 10/01/2012	Aeropuerto Internacional La Aurora		64.5	Aeropuerto Internacional La Aurora	Kahuíca, S.A.	NOMBRE: MIT	Q 3,225.00	412,200.00
					UBICACIÓN FÍSICA: Área / mts2	TIPO: PROPIETARIO:						
					FINCA: Ep. 14 de fecha 10/01/2012	FINCA: Ep. 14 de fecha 10/01/2012						



35	FN-1-8	Area de Local Comercio	10 años	Ep. 51 de fecha 30/10/2015	Aeropuerto Internacional La Aurora	UBICACION FISICA:	Aeropuerto Internacional La Aurora	NOMBRE:	LAATS, S.A.	Q 15,811.71 Q 1,897,405.20
						TIPO:	LOCAL			
						PROPIETARIO:	Estado de Guatemala			
						UBICACION FISICA:	Aeropuerto Internacional La Aurora			
36	FN-1-22	Area de Local Comercio	5 años	Contrato Administrativo DS-30-2018 / EP- 23 de fecha 03/06/2021	Aeropuerto Internacional La Aurora	UBICACION FISICA:	64.35	NOMBRE:	LAATS, S.A.	Q 3,693.20 Q 221,362.00
						TIPO:	LOCAL			
						PROPIETARIO:	Estado de Guatemala			
						UBICACION FISICA:	Aeropuerto Internacional La Aurora			
37	ET-1-21	Area de Local Comercio	15 años	Ep. 22 de fecha 15/06/2015	Aeropuerto Internacional La Aurora	UBICACION FISICA:	18	NOMBRE:	Luzano, S.A.	Q 2,016.00 Q 362,880.00
						TIPO:	LOCAL			
						PROPIETARIO:	Estado de Guatemala			
						UBICACION FISICA:	Aeropuerto Internacional La Aurora			
38	ET-3-5	Area de Local Comercio	15 años	Ep. 16 de fecha 10/04/2015	Aeropuerto Internacional La Aurora	UBICACION FISICA:	8.64	NOMBRE:	Luzano, S.A.	Q 967.68 Q 174,182.40
						TIPO:	LOCAL			
						PROPIETARIO:	Estado de Guatemala			
						UBICACION FISICA:	Aeropuerto Internacional La Aurora			



[Handwritten signature in blue ink]

39	AI-2-10	Area de Local Comercio	15 años	Ep. 82 de fecha 10/11/2008 y Modificación Ep. 28 de fecha 31/05/2016	Area / mt2	Aeropuerto Internacional La Aurora		NOMBRE:	Laticom Enterprises, S.A.	\$ 407.00	\$ 73,280.00
						FINCA:					
						TIPO: PROPIETARIO:					
40	AI-2-14	Area de Local Comercio	10 años	Ep. 29 de fecha 30/03/2008	Aeropuerto Internacional La Aurora		NOMBRE:	MIMAR, S.A.	\$ 989.80	\$ 118,776.00	
					FINCA:						
					TIPO: PROPIETARIO:						
41	Publicidad	Area de Local Comercio	10 años	Ep. 85 de fecha 29/12/2007	Aeropuerto Internacional La Aurora		NOMBRE:	Medla Airport System, S.A.	\$ 17,236.00	\$ 2,068,320.00	
					FINCA:						
					TIPO: PROPIETARIO:						
42	TA-OF-3-5, AI-3-15, ET-3-1, AI-1-1, ET-1-4, TA-OF-3-5-1, TA-OF-3-5-2, AI-3-16, ET-1-17	Area de oficinas	15 años	Ep. 36 de fecha 26/11/2021 y Modificación Ep. 1 de fecha 18/01/2022	Aeropuerto Internacional La Aurora		NOMBRE:	Multinacional de Servicios Cambios, S.A.	Q. 71,530.37	Q. 12,996,426.60	
					FINCA:						
					TIPO: PROPIETARIO:						



43	FC-2-12	Area de Local Comercio	15 años	EP. 7 de fecha 10/08/2022	UBICACIÓN FÍSICA:		Aeropuerto Internacional La Aurora. 235.43m2 Bien inmueble urbano inscrito en el Registro General de la Propiedad de la Zona Central, al número diecisiete mil quinientos (226), folio ciento cincuenta (150) de libro veinte (20) de Guatemala. LOCAL Estado de Guatemala	NOMBRE: NIT: 65069815	LA REGIONERA, SOCIEDAD ANONIMA.	Q. 25,816.16	Q. 4,826,908.80
					TIPO: PROPIETARIO:						
					UBICACIÓN FÍSICA: Area / mts2						
					FINCA:						
44	ET-4-7 Y ET-4-7A	Area de Local Comercio	15 años	Ep. 10 de fecha 10/01/2020	UBICACIÓN FÍSICA:		Bien Inmueble urbano inscrito en el Registro General de la Propiedad de la Zona Central, al número diecisiete mil quinientos (226), folio ciento cincuenta (150) de libro veinte (20) de Guatemala. LOCAL Estado de Guatemala	NOMBRE: NIT: 795,110.40	POLO CAMPEO, S.A.	Q. 4,417.28	Q. 795,110.40
					TIPO: PROPIETARIO:						
					UBICACIÓN FÍSICA: Area / mts2						
					FINCA:						
45	AHQ-6	Area de Local Comercio	15 años	EP. 6 de fecha 21/01/2022	UBICACIÓN FÍSICA:		Aeropuerto Internacional La Aurora. 18.40m2 Bien Inmueble urbano inscrito en el Registro General de la Propiedad de la Zona Central, al número diecisiete mil quinientos (226), folio ciento cincuenta (150) de libro veintidós (22).	NOMBRE: NIT: 25034200	ACCESO MULTIPLE SOCIEDAD ANONIMA	Q. 2,150.40	Q. 387,972.00
					TIPO: PROPIETARIO:						
					UBICACIÓN FÍSICA: Area / mts2						
					FINCA:						



[Handwritten signature in blue ink]

46	ET-4-6	Area de Local Comercial	15 años	Ep. 11 de fecha 10/01/2020	UBICACIÓN FÍSICA:		Aeropuerto Internacional La Aurora	37.51	Aeropuerto Internacional La Aurora	NOMBRE:	POLLO CAMPERO, S.A.	Q. 4,201.12	Q. 756,201.60
					FINCA:								
					TIPO: LOCAL								
47	AI-3-17	Area de Local Comercial	5 años	Ep. 18 de fecha 09/04/2019	UBICACIÓN FÍSICA:		Aeropuerto Internacional La Aurora	7.8	Aeropuerto Internacional La Aurora	NOMBRE:	RIDS, S.A.	Q. 873.80	Q. 52,416.00
					FINCA:								
					TIPO: LOCAL								
48	FI-3-17 Y FN-3-2	Area de Local Comercial	15 años	Ep. 22 de fecha 30/07/2018	UBICACIÓN FÍSICA:		Aeropuerto Internacional La Aurora	51.13, 242.08	Aeropuerto Internacional La Aurora	NOMBRE:	ROBLE BUJICO, S.A.	Q. 37,319.52	Q. 12,564,316.40
					FINCA:								
					TIPO: LOCAL								



[Handwritten signature in blue ink]

49	EE-3-1	Area de Local Comercio	15 años	Ep. 81 de fecha 22/09/2011	UBICACIÓN FÍSICA:		Aeropuerto Internacional La Aurora	157.53	SERVICIOS INTEGRADOS AURORA, S.A.	NOMBRE:	Q 16,153.00	Q 2,842,950.14
					FINCA:							
					TIPO:							
					PROPIETARIO:							
50	FM-2-11	Area de Local Comercio	5 AÑOS	Ep. 79 de fecha 25/04/2022	UBICACIÓN FÍSICA:		Aeropuerto Internacional La Aurora	183.22	SILVERMAN BATES ARTESANIAS, S.A.	NOMBRE:	\$ 3,654.40	\$ 219,864.00
					FINCA:							
					TIPO:							
					PROPIETARIO:							
51	AI-2-24, AI-3-16, ET-3-6, TA-5-7 y TA-5-14	Area de Local Comercio	15 años	Ep. 71 de fecha 26/08/2011 y Modificación Ep. 21 de fecha 15/05/2015	UBICACIÓN FÍSICA:		Aeropuerto Internacional La Aurora	9.25, 12.82, 0.7, 20.01 y 1.7	SHOW & SHOP	NOMBRE:	Q 2,352.26	Q 423,406.00
					FINCA:							
					TIPO:							
					PROPIETARIO:							
52	AI-2-19	Area de Local Comercio	15 años	Ep. 21 de fecha 28/07/2011	UBICACIÓN FÍSICA:		Aeropuerto Internacional La Aurora	54.08	SPARIA, S.A.	NOMBRE:	\$ 1,281.50	\$ 230,688.00
					FINCA:							
					TIPO:							
					PROPIETARIO:							



53	ET-4-25	Área de Local Comercio	15 años	Ep. 90 de fecha 26/11/2008 y Modificación Ep. 9 de fecha 09/02/2014	UBICACIÓN FÍSICA:		Aeropuerto Internacional La Aurora	59.83	Aeropuerto Internacional La Aurora	MIT:	Sistema Global de Posicionamiento de Guatemala S.A.	\$ 596.30	\$ 107,334.00
					Área / mts2								
					FINCA:	Bien inmueble urbano inscrito en el Registro General de la Propiedad de la Zona Central, al número docientos veintiséis (226), folio ciento cincuenta (150) de libro veinte (20) de Guatemala.							
54	ET-4-10, ET-4-11	Área de Local Comercio	15 años	EP. 25 de fecha 25/11/2019	UBICACIÓN FÍSICA:		Aeropuerto Internacional La Aurora	22.35m2, 45.18m2	Aeropuerto Internacional La Aurora	MIT:	GRUPO BAIFA, S.A.	Q. 5060.16	Q. 910228.8
					Área / mts2								
					FINCA:	Bien inmueble urbano inscrito en el Registro General de la Propiedad de la Zona Central, al número docientos veintiséis (226), folio ciento cincuenta (150) de libro veinte (20) de Guatemala.							
55	ET-4-24	Área de Local Comercio	2 años	Contrato Administrativo DS-32-2019 de fecha 06/07/2019	UBICACIÓN FÍSICA:		Aeropuerto Internacional La Aurora	17.88	Aeropuerto Internacional La Aurora	MIT:	Sociese Internacional de Telecomunicaciones Aeronáuticas	Q. 2,403.07	Q. 57,873.88
					Área / mts2								
					FINCA:	Bien inmueble urbano inscrito en el Registro General de la Propiedad de la Zona Central, al número docientos veintiséis (226), folio ciento cincuenta (150) de libro veinte (20) de Guatemala.							
					PROPIETARIO:								



56	ET-4-S	Área de Local Comercial	15 años	Ep. 81 de fecha 18/12/2007 y modificación Ep. 11 de fecha 23/05/2014	UBICACIÓN FÍSICA:		Aeropuerto Internacional La Aurora	39.1	Aeropuerto Internacional La Aurora	NOMBRE:	SURWAY DE GUATEMALA S.A.	\$ 381.00	\$ 70,380.00
					FINCA:	Bien inmueble urbano inscrito en el Registro General de la Propiedad de la Zona Central, al número docuientos veintiséis (226), folio ciento cincuenta (150) de libro veinte (20) de Guatemala.							
57	FR-2-2, FN-3-9, TA-OF-3-M-5, TA-S-3	Área de Local Comercial	15 años	Ep. 48 de fecha 05/07/2011	UBICACIÓN FÍSICA:		Aeropuerto Internacional La Aurora	42.80, 224.35, 114.67, 17.29, 300.92	Aeropuerto Internacional La Aurora	NOMBRE:	SOCIEDAD PROTECTORA DEL NIÑO	Q 70,310.06	Q 12,655,810.80
					FINCA:	Bien inmueble urbano inscrito en el Registro General de la Propiedad de la Zona Central, al número docuientos veintiséis (226), folio ciento cincuenta (150) de libro veinte (20) de Guatemala.							
					TIPO:		LOCAL	Estado de Guatemala					
					PROPIETARIO:								




58	FN-2-12, FN-2-6, FC-2-5, FC-2-3, FN-2-6, FN-2-13, FN-2-5, FN-2-4	Área de Local Comercial	15 años	Ep. 144 de fecha 25/12/2007 y Ep. 13 de fecha 17/01/2008	UBICACIÓN FÍSICA:		Aeropuerto Internacional La Aurora 98.67, 109.98, 84.08, 60.49, 84.47, 144.56, 106.10, 151.43	NOMBRE: Grupo Wisa, S.A.	\$ 24.591.00	\$ 4.426.380.00
					FINCA:	TIPO:				
59	FC-2-7, FC-2-8	Área de Local Comercial	11 años	Ep. 102 de fecha 13/12/2011	UBICACIÓN FÍSICA:		Aeropuerto Internacional La Aurora 157.10, 152.43	NOMBRE: TIEMPOS LIBRES DE GUATEMALA, S.A.	\$ 6.190.60	\$ 817.168.20
					FINCA:	TIPO:				
60	ETS-DSC-1, ETS-DSC-2, ETS-ES-1, ETS-ES-2, ET1-CEC-1, ET1-DSC-3, ET1-DSC-4, ET1-DSC, ET1-DSC-2, FCI-CEC-1, FCI-CEC-3, FCI-CEC-2, ET2-DSC-3, ET2-DSC-4, ET2-CEC-2, ET2-CEC-1, FCI-CEC-1, ET2-CEC-3, FCI-CEC-2, FCI-CEC-1, FCI-CEC-1, FCI-CEC-2, FCI-CEC-3, ET3-DSC-3, ET3-DSC-4, FCI-CEC-1, FCI-CEC-2, ET4-DSC-4, ET4-DSC-2, ET4-DSC-1, ET4-DSC-3, FN1-ES-1, FN1-ES-2, FN1-ES-3, FN2-DSC-1, FN2-DSC-2, FN3-DSC-3, FN3-DSC-4, Y ET-3-2	Área de Local Comercial	7 años	Ep. 5 de fecha 06/02/2009, Modificación Ep. 26 de fecha 12/08/2014	UBICACIÓN FÍSICA:		Aeropuerto Internacional La Aurora 7.23, 7.23, 21.75, 21.75, 53.00, 38.13, 40.93, 7.23, 7.23, 25.40, 37.56, 40.54, 14.81, 30.12, 19.44, 20.34, 17.76, 20.13, 35.08, 8.18, 18.47, 17.92, 12.23, 18.52, 12.55, 13.00, 13.10, 33.58, 36.98, 22.13, 7.23, 22.70, 7.23, 20.94, 21.46, 16.50, 14.00, 14.00, 14.00, 14.00, 14.00, 34.64	NOMBRE: Telecomunicaciones de Guatemala, S.A.	Q 8.581.40	Q 1.000.968.00
					FINCA:	TIPO:				



61	AI-2-17	Area de Local Comercial	15 años	Ep. 91 de fecha 13/20/2011 y Modificación Ep. 18 de fecha 26/11/2014.	UBICACION FISICA: Área / mts2 10 FINCA: Bien inmueble urbano inscrito en el Registro General de la Propiedad de la Zona Central, al número doscientos veintiseis (226), folio ciento cincuenta (150) de libro veinte (20) de Guatemala TIPO: LOCAL PROPIETARIO: Estado de Guatemala UBICACION FISICA: Aeropuerto Internacional La Aurora Área / mts2 4	Aeropuerto Internacional La Aurora NIT: TRAVEL SHOP S.A.	Q 1.550.00	Q 278.00
62	PS-1-2	Area de Local Comercial	5 años	Ep. 50 de fecha 10/20/2019	UBICACION FISICA: Área / mts2 FINCA: Bien inmueble urbano inscrito en el Registro General de la Propiedad de la Zona Central, al número doscientos veintiseis (226), folio ciento cincuenta (150) de libro veinte (20) de Guatemala TIPO: LOCAL PROPIETARIO: Estado de Guatemala	NOMBRE: NIT: Operaciones Aereas y Servicios S.A.	Q 537.60	Q 64.512.00



63	FS-1-1	Área de Local Comercial	0	Ep. 07 de fecha 19/08/2019	UBICACIÓN FÍSICA: Área / mts2 FINCA: TIPO: PROPIETARIO: LOCAL:		Aeropuerto Internacional La Aurora 0 Bien inmueble urbano inscrito en el Registro General de la Propiedad de la Zona Central, al número docientos veintiséis (226), folio ciento cincuenta (150) de libro veinte (20) de Guatemala.	NOMBRE: MIT. Q Q	Transportes Aéreos Guatemaltecos, S.A. Q Q	236.544.00
					UBICACIÓN FÍSICA: Área / mts2 FINCA: TIPO: PROPIETARIO: LOCAL:		Aeropuerto Internacional La Aurora 17.6 Bien Inmueble urbano inscrito en el Registro General de la Propiedad de la Zona Central, al número docientos veintiséis (226), folio ciento cincuenta (150) de libro veinte (20) de Guatemala.	NOMBRE: MIT. Q Q	Grupo Multimarca Globalen, S.A. Q Q	236.544.00
64	AI-2-18	Área de Local Comercial	10 años		UBICACIÓN FÍSICA: Área / mts2 FINCA: TIPO: PROPIETARIO: LOCAL:		Aeropuerto Internacional La Aurora 17.6 Bien Inmueble urbano inscrito en el Registro General de la Propiedad de la Zona Central, al número docientos veintiséis (226), folio ciento cincuenta (150) de libro veinte (20) de Guatemala.	NOMBRE: MIT. Q Q	Grupo Multimarca Globalen, S.A. Q Q	236.544.00



[Handwritten signature in blue ink]

65	AI-K-2-4, A-1-2-3, AI-K-2-2, AI-K-2-1	Área de Local Comercial	10 años	Ep. 32 de fecha 06/08/2019, Ep. 31 de fecha 06/08/2019, Ep. 30 de fecha 06/08/2019, Ep. 29 de fecha 06/08/2019	UBICACIÓN FÍSICA:		Aeropuerto Internacional La Aurora	GOODARD CENTER GROUP, S.A.	Q. 2.688.000	Q. 322.560.00
					Área / mts2	FINCA:				
					FINCA:	<p>Bien inmueble urbano inscrito en el Registro General de la Propiedad de la Zona Central, al número doscientos veintiséis (226), folio ciento cincuenta (150) de libro veinticinco (20) de Guatemala</p> <p>LOCAL: Estado de Guatemala</p>		Q. 2.688.000	Q. 322.560.00	
					PROPIETARIO:					
66	AS-1-14	Área de Local Comercial	10 años	Ep. 8 de fecha 12/02/2020	UBICACIÓN FÍSICA:	Aeropuerto Internacional La Aurora	COOPERATIVA DE TRANSPORTE LA UNIDAD REPRESENTATIVIDAD LIMITADA	Q. 189.28	Q. 22.713.60	
					Área / mts2	3.69				
					FINCA:	Bien inmueble urbano inscrito en el Registro General de la Propiedad de la Zona Central, al número doscientos veintiséis (226), folio ciento cincuenta (150) de libro veinticinco (20) de Guatemala				
					TIPO:	LOCAL				
					PROPIETARIO:	Estado de Guatemala				
67	FN-MD-2-4, FN-MD-2-6, FN-MD-2-5	Área de Local Comercial	5 años	Ep. 9 de fecha 22/09/2020	UBICACIÓN FÍSICA:	Aeropuerto Internacional La Aurora	Corporación Arma, S.A.	Q. 380.00		
					Área / mts2	1.80, 1.00, 0.50				
					FINCA:	Bien inmueble urbano inscrito en el Registro General de la Propiedad de la Zona Central, al número doscientos veintiséis (226), folio ciento cincuenta (150) de libro veinticinco (20) de Guatemala				
					TIPO:	LOCAL				
					PROPIETARIO:	Estado de Guatemala				



68	TA-C-3-1, T/-C-3-3A, TA-C-3-5A	Area de Local Comercial	5 años	Ep. 31 de fecha 16/09/2020	UBICACIÓN FÍSICA: Area 7 mbs2 Aeropuerto Internacional La Aurora 1.02, 1.02, 1.02	NOMBRE: KREATIVOS, S.A. NIT:	Q.	342.72	Q.	20,563.20
					FINCA:	Bien inmueble urbano inscrito en el Registro General de la Propiedad de la Zona Central, al número doscientos veintiséis (226), folio ciento cincuenta (150) de libro veinte (20) de Guatemala				
					TIPO:	LOCAL				
					PROPIETARIO:	Estado de Guatemala				



[Handwritten signature in blue ink]

69	ET-6-1-1, ET-6-1-2	Area de Local Comercial	5 años	Ep. 32 de fecha 17/09/2020	UBICACIÓN FÍSICA: Area / mts2 FINCA: TIPO: PROPIETARIO:	Aeropuerto Internacional La Aurora 1.00, 1.00 Bien inmueble urbano inscrito en el Registro General de la Propiedad de la Zona Central, al número doscientos veintiseis (226), folio ciento cincuenta (150) de libro veinte (20) de Guatemala LOCAL Estado de Guatemala	NOMBRE: MIT:	KREATIVOS, S.A.	Q 224.00	13,440.00
70	FS-1-5	Area de Local Comercial	15 años	Ep. 3 de fecha 10/01/2020	UBICACIÓN FÍSICA: Area / mts2 FINCA: TIPO: PROPIETARIO:	Aeropuerto Internacional La Aurora 133.68 Bien inmueble urbano inscrito en el Registro General de la Propiedad de la Zona Central, al número doscientos veintiseis (226), folio ciento cincuenta (150) de libro veinte (20) de Guatemala LOCAL Estado de Guatemala	NOMBRE: MIT:	LAATS, S.A.	Q 14,972.16	2,694,998.80



71	<p>PS-1-4</p> <p>1-1</p> <p>1-2</p> <p>1-3</p> <p>1-4</p> <p>1-5</p> <p>1-6</p> <p>1-7</p> <p>1-8</p> <p>1-9</p> <p>1-10</p> <p>1-11</p> <p>1-12</p> <p>1-13</p> <p>1-14</p> <p>1-15</p> <p>1-16</p> <p>1-17</p> <p>1-18</p> <p>1-19</p> <p>1-20</p> <p>1-21</p> <p>1-22</p>	<p>Area de Local Comercial</p> <p>15 años</p> <p>Ep. 04 de fecha 10/01/2020</p>	<p>UBICACIÓN FISICA:</p> <p>Area / m²L</p> <p>FINCA:</p> <p>TIPO:</p> <p>PROPIETARIO:</p>	<p>Aeropuerto Internacional La Aurora</p> <p>12.8</p> <p>Bien inmueble urbano inscrito en el Registro General de la Propiedad de la Zona Central, al número doscientos veintiséis (226), folio ciento cincuenta (150) de libro veintiseis (20) de Guatemala</p> <p>LOCAL:</p> <p>Estado de Guatemala</p>	<p>NOMBRE:</p> <p>LAATS, S.A.</p> <p>NIT:</p> <p>7216831</p>	<p>Q. 1,720.32</p> <p>Q. 309,657.60</p>
72	<p>1-23</p> <p>1-24</p> <p>1-25</p> <p>1-26</p> <p>1-27</p> <p>1-28</p> <p>1-29</p> <p>1-30</p> <p>1-31</p> <p>1-32</p> <p>1-33</p> <p>1-34</p> <p>1-35</p> <p>1-36</p> <p>1-37</p> <p>1-38</p> <p>1-39</p> <p>1-40</p> <p>1-41</p> <p>1-42</p> <p>1-43</p> <p>1-44</p> <p>1-45</p> <p>1-46</p> <p>1-47</p> <p>1-48</p> <p>1-49</p> <p>1-50</p> <p>1-51</p> <p>1-52</p> <p>1-53</p> <p>1-54</p> <p>1-55</p> <p>1-56</p> <p>1-57</p> <p>1-58</p> <p>1-59</p> <p>1-60</p> <p>1-61</p> <p>1-62</p> <p>1-63</p> <p>1-64</p> <p>1-65</p> <p>1-66</p> <p>1-67</p> <p>1-68</p> <p>1-69</p> <p>1-70</p> <p>1-71</p> <p>1-72</p> <p>1-73</p> <p>1-74</p> <p>1-75</p> <p>1-76</p> <p>1-77</p> <p>1-78</p> <p>1-79</p> <p>1-80</p> <p>1-81</p> <p>1-82</p> <p>1-83</p> <p>1-84</p> <p>1-85</p> <p>1-86</p> <p>1-87</p> <p>1-88</p> <p>1-89</p> <p>1-90</p> <p>1-91</p> <p>1-92</p> <p>1-93</p> <p>1-94</p> <p>1-95</p> <p>1-96</p> <p>1-97</p> <p>1-98</p> <p>1-99</p> <p>1-100</p>	<p>Area de Local Comercial</p> <p>14 años y 6 meses</p> <p>Ep. 13 de fecha 28/08/2020 y modificación Ep. 24 de fecha 10/11/2020</p>	<p>UBICACIÓN FISICA:</p> <p>Area / m²S</p> <p>FINCA:</p> <p>TIPO:</p> <p>PROPIETARIO:</p>	<p>Aeropuerto Internacional La Aurora</p> <p>315.00</p> <p>Bien inmueble urbano inscrito en el Registro General de la Propiedad de la Zona Central, al número doscientos veintiséis (226), folio ciento cincuenta (150) de libro veintiseis (20) de Guatemala</p> <p>AREAS PUBLICIDAD</p> <p>Estado de Guatemala</p>	<p>NOMBRE:</p> <p>LUBRICA, S.A.</p> <p>NIT:</p>	<p>Q. 88,444.00</p> <p>Q. 13,997,256.00</p>



73	ET-1-35	Area de Local Comercial	15 años, pendiente acta de aceptación de diseño	Ep. 101 de fecha 25/08/2020	Finca	UBICACIÓN FÍSICA: Área / mts ²	Aeropuerto Internacional La Aurora 10.15	NOMBRE: NIT:	MARTA MOREIRA CASTILLO DE HERNANDEZ	Q. 1,136.80 Q.	204,624.00
						TIPO:	LOCAL				
						PROPIETARIO:	Estado de Guatemala				
						UBICACIÓN FÍSICA: Área / mts ²	Aeropuerto Internacional La Aurora 11.2				
74	ET-1-35	Area de Local Comercial	15 años, pendiente acta de aceptación de diseño	Ep. 101 de fecha 25/08/2020	Finca	UBICACIÓN FÍSICA: Área / mts ²	Aeropuerto Internacional La Aurora 11.2	NOMBRE: NIT:	MARTA MOREIRA CASTILLO DE HERNANDEZ	Q. 1,254.40 Q.	225,792.00
						TIPO:	LOCAL				
						PROPIETARIO:	Estado de Guatemala				
						UBICACIÓN FÍSICA: Área / mts ²	Aeropuerto Internacional La Aurora 11.2				



75	FC-14	Area de local Comercio	1 año	Contrato Administrativo 05-055-2021	UBICACIÓN FÍSICA:		Aeropuerto Internacional La Aurora		NOMBRE:		0.445.173.12
					Área / mtsz	Finca	98.36m ² 232.07m ²	Finca	MIT:	9912623	
FINCA:		TIPO:		PROPIETARIO:		Aeropuerto Internacional La Aurora		NOMBRE:		0.37.008.16	
FINCA:		TIPO:		PROPIETARIO:		Bien inmueble urbano inscrito en el Registro General de la Propiedad de la Zona Central, al número doscientos veintidós (226), folio ciento cincuenta (150) de libro veinte (20) de Guatemala		NOMBRE:			
76	ET-1-17A	Area de local Comercio	1 año	Contrato Administrativo 05-055-2021	UBICACIÓN FÍSICA:		Aeropuerto Internacional La Aurora		NOMBRE:		0.445.173.12
					Área / mtsz	Finca	98.36m ² 232.07m ²	Finca	MIT:	9912623	
FINCA:		TIPO:		PROPIETARIO:		Aeropuerto Internacional La Aurora		NOMBRE:		0.37.008.16	
FINCA:		TIPO:		PROPIETARIO:		Bien inmueble urbano inscrito en el Registro General de la Propiedad de la Zona Central, al número doscientos veintidós (226), folio ciento cincuenta (150) de libro veinte (20) de Guatemala		NOMBRE:			



[Handwritten signature in blue ink]



77	AI-2-23A	AI-K-2-5	Área de Local Comercial	EP 42 de fecha 09/11/2020, MODIFICACION 11/08/2021	3	Aeropuerto Internacional La Aurora		NOMBRE: COGINTA, S.A.	9179244	Q. 4.176.36	Q. 501.043.20
						UBILICACIÓN FÍSICA: Área / mbs2	FINCA: TIPO: PROPIETARIO: LOCAL Estado de Guatemala				
78	FC-2-6A	15 AÑOS	Área de Local Comercial	EP. 3 de fecha 28/01/2021	23.08m ²	Aeropuerto Internacional La Aurora		NOMBRE: PACOMAS UNO, S.A.	2.964.96	Q. 485.392.80	
						UBILICACIÓN FÍSICA: Área / mbs2	FINCA: TIPO: PROPIETARIO: LOCAL Estado de Guatemala				

[Handwritten signature in blue ink]

79	FN-2-27A	Área de Local Comercio	10 AÑOS	EP. 52 de fecha 08/10/2020	Utilización Física: Aeropuerto Internacional La A4	NIT:	NOMBRE: GRUPO I.M. SOCIEDAD ANONIMA 4285437	Q 2.224.00	Q 268.800.00
80	ET-4-27	Área de Local Comercio	5 AÑOS	EP. 4 de fecha 11/03/2021	UBICACIÓN FÍSICA:	NOMBRE:	IREATIVOS, S.A.	Q 3.518.59	Q 211.115.40
					Área / mts2	26.18m ²			
					FINCA: TIPO: PROPIETARIO:	Sítes inmueble urbano inscrito en el Registro General de la Propiedad de la Zona Central, al número doscientos veintiséis (226), folio ciento cincuenta (150) de libro veinteno (20) de Guatemala LOCAL Estado de Guatemala			
81	ET-1-11 Y ET-4-13	Área para oficinas de coordinación de transporte aéreo	5 AÑOS	EP. 6 de fecha 5/02/2021	UBICACIÓN FÍSICA:	NOMBRE:	I.M. SOCIEDAD ANONIMA	Q	Q 916.413.80
					Área/mts2	113.65m ²			
					FINCA: TIPO: PROPIETARIO:	bien inmueble urbano inscrito oficina Estado de Guatemala			



82	FN-2-15A	Area para caldera	15 años	EP 3 de fecha: 31/04/2021, EP 12 de fecha 24/09/2021	UBICACIÓN FÍSICA:		Aeropuerto Internacional La A 7.33M ² Bien inmueble urbano inscrito LOCAL Estado de Guatemala	NOMBRE: MIT	PAPERERIA UNO, S.A. 41500717	Q	1,288.86	Q	228,412.80
					PROPIETARIO:					GUATEMALA DISPATCH SERVICE S.A.		Q	7,886.43
83	FN-3-18	Area para oficina	5 años	EP 59 de fecha 30/05/2022	UBICACIÓN FÍSICA:		Aeropuerto Internacional La A 58.53M ² Bien inmueble urbano inscrito oficina	NOMBRE:		Q	7,886.43	Q	447,361.50
					PROPIETARIO:					Estado de Guatemala		Q	7,886.43



[Handwritten signature in blue ink]

84	FN-2-31	Local Comercial	15 AÑOS	Ep. 8 de fecha 23/05/2021, EP 13 de fecha 24/09/2021	UBICACIÓN FÍSICA:		Aeropuerto Internacional La Aurora		NOMBRE: ALEXANDRE S.A.	0.385.28	0.85.478.40
					Area/mas.2 FINCA: TIPO:	3.44m ² Bien inmueble urbano inscrito en el Registro General de la Propiedad LOCAL	NOMBRE: NIT:	70880840			
85	JL-2-17B	rea para Local Comerc	15 años	EP 25 de fecha 25/08/2021	PROPIETARIO:		Estado de Guatemala		NOMBRE: NIT:	0.4.755.52	0.872.121.60
					UBICACIÓN FÍSICA: Area / mas.2 FINCA: TIPO:	Aeropuerto Internacional La Aurora 42.46 Bien inmueble urbano inscrito LOCAL	PROPIETARIO: Estado de Guatemala				






86	FN-1-5	Área para bodega	10 años	EP: 30 de fecha 16/07/2023	UBICACIÓN FÍSICA: Área / mts2: Aeropuerto Internacional La Aurora FINCA: 66.73 TIPO: Bien inmueble urbano inscrito BODEGA			NOMBRE: SAATS, SOCIEDAD ANÓNIMA NIT: 7216831	Q. 4885.76	Q. 593,443.20
					UBICACIÓN FÍSICA: Área/mts2: 90.03 FINCA: Bien inmueble urbano inscrito BODEGA TIPO: Estado de Guatemala PROPIETARIO:					
87	FN-1-09	Área para bodega	10 años	EP: 29 de fecha 16/07/2023	UBICACIÓN FÍSICA: Área / mts2: FINCA: TIPO: PROPIETARIO:			NOMBRE: SAATS, SOCIEDAD ANÓNIMA NIT: 7216831	Q. 5041.68	Q. 815,753.6
					UBICACIÓN FÍSICA: Área/mts2: FINCA: TIPO: PROPIETARIO:					
88	FN-1-10	Área para bodega	10 años	EP: 28 de fecha 16/07/2023	UBICACIÓN FÍSICA: Área / mts2: Aeropuerto Internacional La Aurora FINCA: 90.03 TIPO: Bien inmueble urbano inscrito BODEGA PROPIETARIO: Estado de Guatemala			NOMBRE: SAATS, SOCIEDAD ANÓNIMA NIT: 7216831	Q. 5,041.68	Q. 815,753.60
					UBICACIÓN FÍSICA: Área/mts2: FINCA: TIPO: PROPIETARIO:					
89	CA-3-5	Cajeros Automáticos	5 años	EP: 210 de fecha 7/06/2021	UBICACIÓN FÍSICA: Área/mts2: 4.00 m² FINCA: Bien inmueble urbano inscrito Cajeros Automáticos TIPO: Estado de Guatemala PROPIETARIO:			NOMBRE: ONDOMATICA DE GUATEMALA, S.A. NIT: 1138676	Q. 3126.00	Q. 185,180.00
					UBICACIÓN FÍSICA: Área/mts2: FINCA: TIPO: PROPIETARIO:					
					UBICACIÓN FÍSICA: Área/mts2: FINCA: TIPO: PROPIETARIO:					

90	AL-2-26A	Local Comercial	15 años	EP. 8 de fecha 13/09/2021	UBICACIÓN FISCAL: Área/mts2 FINCA: TIPO: PROPIETARIO:	Aeropuerto Internacional La Aurora 88.55 m2 Bien inmueble urbano inscrito Local comercial Estado de Guatemala	NOMBRE: MIT:	PANACAFE DE GUATEMALA S.A. 68503347	Q. 10.396.72	Q1.866.009.80
91	FN-1-5	LOCAL COMERCIAL	10 AÑOS	EP. 30 de fecha, /07/2021, 16	UBICACIÓN FISCAL: Área/mts2 FINCA: TIPO: PROPIETARIO:	Aeropuerto Internacional La Aurora 96.71 mts2 Bien inmueble urbano inscrito BODEGA Estado de Guatemala	NOMBRE: MIT:	LAITS, SOCIEDAD ANÓNIMA 71166831	Q. 4945.36	553.443.20
92	FC-2-3A, 1-1-2-7, FN-2-3, FC-2-7A, FC2-8A	Local Comercial	15 años	EP. 32 de fecha 27/10/2021	UBICACIÓN FISCAL: Área/mts2 FINCA: TIPO: PROPIETARIO:	Aeropuerto Internacional La Aurora 38.03 M2, 18.40M2, 140.38M2 Bien inmueble urbano inscrito Local comercial Estado de Guatemala	NOMBRE: MIT:	TREPAK, SOCIEDAD ANÓNIMA 110037617	Q. 33156.48	05.968.166.40
AEROLINEAS										
1	TA-M-3-47, TA-M-3-48, TA-M-3-49, TA-M-3-50, TA-M-3-51, TA-M-3-52, TA-M-3-53, FN-3-7, ET-4-10, ET-4-9	Aerolínea	10 años	Contrato Administrativo DS-40-2015 de fecha 20/05/2017, y DS-22-2017 de fecha 17/11/2017, contrato DS-16-2021 de fecha 30/07/2021	UBICACIÓN FISCAL: Área / mts2 FINCA: TIPO: PROPIETARIO:	Aeropuerto Internacional La Aurora 54.35, 234.96, 36.28, 74.5 Bien inmueble urbano inscrito en el Registro General de la Propiedad de la Zona Central, al número doscientos veintiséis (226), folio ciento cincuenta (150) de libro veinte (20) de Guatemala LOCAL Estado de Guatemala	NOMBRE: MIT:	American Airlines Inc. Q. 28.181.01	Q. 3.354.472.40	



NÚMERO	CÓDIGO	TIPO DE BIEN	FECHA DE VENCIMIENTO	UBICACIÓN FÍSICA:	UBICACIÓN FÍSICA:	TIPO:	PROPIETARIO:	AEROPUERTO INTERNACIONAL LA AURORA	NOMBRE:	NIT:	CÓDIGO DE BIENES RAÍZ	VALOR	
													Área / mts2
2	ET-4-31	Aerolínea	10 años	Ep. 35 de fecha 22/06/2022	Área / mts2	FINCA:	TIPO: LOCAL PROPIETARIO: Estado de Guatemala	Aeropuerto Internacional La Aurora	20.58	Bien Inmueble urbano inscrito en el Registro General de la Propiedad de la Zona Central, al número dieciséis mil quinientos setenta y cuatro (16574), folio cincuenta y cuatro (54) de libro ochenta y ocho (80) de Sociedades Mercantiles Guatemala	573008	1,893.57 Q	232,028.16
3	TA-M-3-1, TA-M-3-2, TA-M-3-3, TA-M-3-4, B-3-1, B-3-2, B-3-3, B-3-4	Aerolínea	5 años	Ep. 17 de fecha 27/05/2022	Área / mts2	FINCA:	TIPO: LOCAL PROPIETARIO: Estado de Guatemala	Aeropuerto Internacional La Aurora	32.16	Bien inmueble urbano inscrito en el Registro General de la Propiedad de la Zona Central, al número doscientos veintiséis (226), folio cincuenta (50) de libro veintiseis (26) de Sociedades Mercantiles Guatemala	1078890	2,861.54 Q	213,212.40
4	FN-1-9	Aerolínea	10 años	Ep. 29 de fecha 16/07/2021	Área / mts2	FINCA:	TIPO: LOCAL PROPIETARIO: Estado de Guatemala	Aeropuerto Internacional La Aurora	90.03m2	Bien inmueble urbano inscrito en el Registro General de la Propiedad de la Zona Central, al número doscientos veintiséis (226), folio ciento cincuenta (150) de libro veintiseis (26) de Sociedades Mercantiles Guatemala	7216811	5,131.28 Q	615,753.80
5	FN-VIP-2-1	Aerolínea	10 años	Ep. 56 de fecha 08/10/2010	Área / mts2	FINCA:	TIPO: LOCAL PROPIETARIO: Estado de Guatemala	Aeropuerto Internacional La Aurora	2.74.9	Bien inmueble urbano inscrito en el Registro General de la Propiedad de la Zona Central, al número dieciséis mil quinientos setenta y cuatro (16574), folio cincuenta y cuatro (54) de libro ochenta y ocho (80) de Sociedades Mercantiles Guatemala	573008	4,498.00 \$	\$39,780.00



[Handwritten signature]

6	TA-M-3-54, B-3-49, TA-M-3-55, B-3-50, TA-M-3-56, B-3-51, TA-M-3-57, B-3-52	Aerolínea	5 años	Contrato Administrativo DS-53-2015	Aeropuerto Internacional La Aurora		Concesionaria Nueva Compañía de Aviación, S.A.	Q 4,798.06 Q	287,864.80
					UBICACIÓN FISCAL: Área / mts.2	17.40, 36.15			
7	ET-4-21, F.V.-16, TA-M-3-39, TA-M-3-40, TA-M-3-41, TA-M-3-42, B-3-34, B-3-35, B-3-36, B-3-37, área de pasillo, área de lista, área para maqui y auto chequeo	Aerolínea	10 años	Ep. 3 de fecha 10/02/2020	Aeropuerto Internacional La Aurora		Delta Airlines, Inc.	Q 14,523.00 Q	1,742,818.80
					UBICACIÓN FISCAL: Área / mts.2	87.46, 64.50, 7, 2.28, 9.36, 13.52, 2.16			



[Handwritten signature in blue ink]

8	FN-1-3, B-3-19, B-3-20, B-3-21, B-3-22, TA-M-3-17, TA-M-3-18, TA-M-3-19, TA-M-3-20, ET-4-14	Aerolínea	2 años	Contrato Administrativo DS-56-2018	UBICACIÓN FÍSICA: Área / mts2 FINCA: TIPO: PROPIETARIO: UBICACIÓN FÍSICA: Área / mts2 FINCA: TIPO: PROPIETARIO:		Aeropuerto Internacional La Aurora 94,50, 32, 47, 60,99 Bien inmueble urbano inscrito en el Registro General de la Propiedad de la Zona Central, al número docientos veintiséis (226), folio ciento cincuenta (150) de libro veintea (20) de Guatemala LOCAL Estado de Guatemala Aeropuerto Internacional La Aurora 29,69, 18, 10, 17,10 Bien inmueble urbano inscrito en el Registro General de la Propiedad de la Zona Central, al número docientos veintiséis (226), folio ciento cincuenta (150) de libro veintea (20) de Guatemala LOCAL Estado de Guatemala	Iberia Líneas Aéreas de España, S.A. NIT: 72584551 NIT: Spirit Airlines Inc.	Q 16,841.22 Q 404,189.18
					UBICACIÓN FÍSICA: Área / mts2 FINCA: TIPO: PROPIETARIO:		Aeropuerto Internacional La Aurora 282,99, 36,53, 188,50, 66,42, 241,82 Bien inmueble urbano inscrito en el Registro General de la Propiedad de la Zona Central, al número docientos veintiséis (226), folio ciento cincuenta (150) de libro veintea (20) de Guatemala LOCAL Estado de Guatemala	NIT: Tasa Internacional Airlines, S.A.	Q 66,804.11 Q 4,008,246.60
					UBICACIÓN FÍSICA: Área / mts2 FINCA: TIPO: PROPIETARIO:		Aeropuerto Internacional La Aurora 36,11, 50,00, 1,98 Bien inmueble urbano inscrito en el Registro General de la Propiedad de la Zona Central, al número docientos veintiséis (226), folio ciento cincuenta (150) de libro veintea (20) de Guatemala LOCAL Estado de Guatemala	NIT: Transportes Aereos Guatemaltecos, S.A.	Q 6,269.96 Q 377,391.60
					UBICACIÓN FÍSICA: Área / mts2 FINCA: TIPO: PROPIETARIO:		Aeropuerto Internacional La Aurora 36,11, 50,00, 1,98 Bien inmueble urbano inscrito en el Registro General de la Propiedad de la Zona Central, al número docientos veintiséis (226), folio ciento cincuenta (150) de libro veintea (20) de Guatemala LOCAL Estado de Guatemala	NIT: Transportes Aereos Guatemaltecos, S.A.	Q 6,269.96 Q 377,391.60
9	TA-M-3-7, TA-M-3-8, TA-M-3-9, ET-4-20, ET-4-20	Aerolínea	18 meses	Ep. 240 de fecha 17/11/2017	UBICACIÓN FÍSICA: Área / mts2 FINCA: TIPO: PROPIETARIO:		Aeropuerto Internacional La Aurora 29,69, 18, 10, 17,10 Bien inmueble urbano inscrito en el Registro General de la Propiedad de la Zona Central, al número docientos veintiséis (226), folio ciento cincuenta (150) de libro veintea (20) de Guatemala LOCAL Estado de Guatemala	NIT: Spirit Airlines Inc.	Q 5,239.98 Q 84,312.44
					UBICACIÓN FÍSICA: Área / mts2 FINCA: TIPO: PROPIETARIO:		Aeropuerto Internacional La Aurora 282,99, 36,53, 188,50, 66,42, 241,82 Bien inmueble urbano inscrito en el Registro General de la Propiedad de la Zona Central, al número docientos veintiséis (226), folio ciento cincuenta (150) de libro veintea (20) de Guatemala LOCAL Estado de Guatemala	NIT: Tasa Internacional Airlines, S.A.	Q 66,804.11 Q 4,008,246.60
					UBICACIÓN FÍSICA: Área / mts2 FINCA: TIPO: PROPIETARIO:		Aeropuerto Internacional La Aurora 36,11, 50,00, 1,98 Bien inmueble urbano inscrito en el Registro General de la Propiedad de la Zona Central, al número docientos veintiséis (226), folio ciento cincuenta (150) de libro veintea (20) de Guatemala LOCAL Estado de Guatemala	NIT: Transportes Aereos Guatemaltecos, S.A.	Q 6,269.96 Q 377,391.60
					UBICACIÓN FÍSICA: Área / mts2 FINCA: TIPO: PROPIETARIO:		Aeropuerto Internacional La Aurora 36,11, 50,00, 1,98 Bien inmueble urbano inscrito en el Registro General de la Propiedad de la Zona Central, al número docientos veintiséis (226), folio ciento cincuenta (150) de libro veintea (20) de Guatemala LOCAL Estado de Guatemala	NIT: Transportes Aereos Guatemaltecos, S.A.	Q 6,269.96 Q 377,391.60
10	FN-1-11, FN-1-15, FN-1-27, TA-M-3-31, TA-M-3-32, TA-M-3-33, TA-M-3-34, TA-M-3-36, ET-4-23	Aerolínea	5 años	Contrato Administrativo DS-58-2015 de fecha 13/03/2015	UBICACIÓN FÍSICA: Área / mts2 FINCA: TIPO: PROPIETARIO:		Aeropuerto Internacional La Aurora 282,99, 36,53, 188,50, 66,42, 241,82 Bien inmueble urbano inscrito en el Registro General de la Propiedad de la Zona Central, al número docientos veintiséis (226), folio ciento cincuenta (150) de libro veintea (20) de Guatemala LOCAL Estado de Guatemala	NIT: Tasa Internacional Airlines, S.A.	Q 66,804.11 Q 4,008,246.60
					UBICACIÓN FÍSICA: Área / mts2 FINCA: TIPO: PROPIETARIO:		Aeropuerto Internacional La Aurora 282,99, 36,53, 188,50, 66,42, 241,82 Bien inmueble urbano inscrito en el Registro General de la Propiedad de la Zona Central, al número docientos veintiséis (226), folio ciento cincuenta (150) de libro veintea (20) de Guatemala LOCAL Estado de Guatemala	NIT: Tasa Internacional Airlines, S.A.	Q 66,804.11 Q 4,008,246.60
					UBICACIÓN FÍSICA: Área / mts2 FINCA: TIPO: PROPIETARIO:		Aeropuerto Internacional La Aurora 36,11, 50,00, 1,98 Bien inmueble urbano inscrito en el Registro General de la Propiedad de la Zona Central, al número docientos veintiséis (226), folio ciento cincuenta (150) de libro veintea (20) de Guatemala LOCAL Estado de Guatemala	NIT: Transportes Aereos Guatemaltecos, S.A.	Q 6,269.96 Q 377,391.60
					UBICACIÓN FÍSICA: Área / mts2 FINCA: TIPO: PROPIETARIO:		Aeropuerto Internacional La Aurora 36,11, 50,00, 1,98 Bien inmueble urbano inscrito en el Registro General de la Propiedad de la Zona Central, al número docientos veintiséis (226), folio ciento cincuenta (150) de libro veintea (20) de Guatemala LOCAL Estado de Guatemala	NIT: Transportes Aereos Guatemaltecos, S.A.	Q 6,269.96 Q 377,391.60
11	FN-1-26, STP-50-TAG, AI-2-26	Aerolínea	5 años	Contrato Administrativo DS-61-2014 de fecha 13/02/2014	UBICACIÓN FÍSICA: Área / mts2 FINCA: TIPO: PROPIETARIO:		Aeropuerto Internacional La Aurora 36,11, 50,00, 1,98 Bien inmueble urbano inscrito en el Registro General de la Propiedad de la Zona Central, al número docientos veintiséis (226), folio ciento cincuenta (150) de libro veintea (20) de Guatemala LOCAL Estado de Guatemala	NIT: Transportes Aereos Guatemaltecos, S.A.	Q 6,269.96 Q 377,391.60
					UBICACIÓN FÍSICA: Área / mts2 FINCA: TIPO: PROPIETARIO:		Aeropuerto Internacional La Aurora 36,11, 50,00, 1,98 Bien inmueble urbano inscrito en el Registro General de la Propiedad de la Zona Central, al número docientos veintiséis (226), folio ciento cincuenta (150) de libro veintea (20) de Guatemala LOCAL Estado de Guatemala	NIT: Transportes Aereos Guatemaltecos, S.A.	Q 6,269.96 Q 377,391.60
					UBICACIÓN FÍSICA: Área / mts2 FINCA: TIPO: PROPIETARIO:		Aeropuerto Internacional La Aurora 36,11, 50,00, 1,98 Bien inmueble urbano inscrito en el Registro General de la Propiedad de la Zona Central, al número docientos veintiséis (226), folio ciento cincuenta (150) de libro veintea (20) de Guatemala LOCAL Estado de Guatemala	NIT: Transportes Aereos Guatemaltecos, S.A.	Q 6,269.96 Q 377,391.60
					UBICACIÓN FÍSICA: Área / mts2 FINCA: TIPO: PROPIETARIO:		Aeropuerto Internacional La Aurora 36,11, 50,00, 1,98 Bien inmueble urbano inscrito en el Registro General de la Propiedad de la Zona Central, al número docientos veintiséis (226), folio ciento cincuenta (150) de libro veintea (20) de Guatemala LOCAL Estado de Guatemala	NIT: Transportes Aereos Guatemaltecos, S.A.	Q 6,269.96 Q 377,391.60



Handwritten signature in blue ink over the stamp.

12	PN-1,2, B-3-12, B-3-13, B-3-14, B-3-15, B-3-16, I-3-17, B-3-18, TA-M-3-10, TA-M-3-11, TA-M-12, TA-M-13, TA-M-3-14, TA-M-3-15, TA-M-3-16	Aerolínea	5 años	Contrato Administrativo DS-22-2019 de fecha 02/05/2019	UBICACIÓN FÍSICA: Área / más2 35,26, 59,26, 82,85		Aeropuerto Internacional La Aurora 35,26, 59,26, 82,85		NOMBRE: NIT:	United Airlines, Inc.	Q. 15.892,35 Q. 953.541,32
					TIPO: PROPIETARIO: UBICACIÓN FÍSICA: Área / más2 37,45, 19,30, 5,50, 2,10, 5,73, 7,72		Aeropuerto Internacional La Aurora 37,45, 19,30, 5,50, 2,10, 5,73, 7,72				
13	ET-4-18, TA-1-JF-3-N-18, TA-M-3-5, TA-M-3-6, B-3-5, B-3-6, B-3-7	Aerolínea	15 años	Ep 86 por la Notaria Jeannette Arango Rivera de fecha 9 de abril del 2011	UBICACIÓN FÍSICA: Área / más2 37,45, 19,30, 5,50, 2,10, 5,73, 7,72		Aeropuerto Internacional La Aurora 37,45, 19,30, 5,50, 2,10, 5,73, 7,72		NOMBRE: NIT:	JetBlue Airways Corporation 100279834	Q. 7.418,88 Q. 1.335.398,40
					TIPO: PROPIETARIO: UBICACIÓN FÍSICA: Área / más2 37,45, 19,30, 5,50, 2,10, 5,73, 7,72		Aeropuerto Internacional La Aurora 37,45, 19,30, 5,50, 2,10, 5,73, 7,72				



[Handwritten signature in blue ink]

ID	Código	Descripción	Aerolínea	Duración	Fecha	UBICACIÓN FÍSICA:		NOMBRE:	Frontier Airlines	Valor	Moneda
						Área / mts2	FINCA:				
14	ET-4-17, TA-M-3-37, TA-M-3-38, B-3-32, B-3-33, ET-4-29A-1	Ep. 95 por la notaría Joaquinete Arango Rivera de fecha 26 abril de 2021	Aerolínea	5 años		Aeropuerto Internacional La Aurora 27.73, 3.49, 1.39, 4.57, 6.76, 1.	Bien inmueble urbano inscrito en el Registro General de la Propiedad de la Zona Central al número doscientos veintiséis (226), folio ciento cincuenta (150) de libro veinte (20) de Guatemala LOCAL: Estado de Guatemala TIPO: PROPIETARIO:	NIT:		Q. 4,788.23	Q.
15	TA-M-3-21, TA-M-3-22, B-3-33, FN-3-1	Ep. 3 por la notaría María José Leal Casanova, de fecha 23/06/2021	Aerolínea	5 años		Aeropuerto Internacional La Aurora 13.93, 92.86.	Bien inmueble urbano inscrito en el Registro General de la Propiedad de la Zona Central al número doscientos veintiséis (226), folio ciento cincuenta (150) de libro veinte (20) de Guatemala FINCA: Counter, balanza y bodega. TIPO: PROPIETARIO:	Transportes Aéreo Guatemalteco, S.A.		Q. 9,571.39 + Q. 672.00 embisten de desechos.	Q. 614,603.40



16	ET-3-3	AEROLINEA	5 AÑOS	EP numero 18 con fecha 13/10/2021	UBICACIÓN FÍSICA: AREA MTS 2	Aeropuerto Internacional La A.	NOMBRE: Americas Airlines Inc.	O. 2031 68	0121 500 80
					FINCA:	Bien inmueble urbano inscrito	NIT:	5527317	
					TIPO:	hodega			
					PROPIETARIO:	Estado de Guatemala			



Parqueo

ID	UBICACIÓN FÍSICA:	Parqueos	Aeropuerto Internacional La Aurora	NOMBRE:	Responsables Aereos Guatemaltecos, S.A.	MTC	MTC	MTC		
									FINCA:	TIPO:
1	9, 44, 51, 54, 55, 79, 98	Parqueo	2 años	Contrato Administrativo DS-29-2017 de fecha 27/11/2017	Finca	Bien inmueble urbano inscrito en el Registro General de la Propiedad de la Zona Central, al número doscientos veintiseis (226), folio ciento cincuenta (150) de libro veinte (20) de Guatemala	Local	Local	2,100.00 Q	50,400.00 Q
2	26, 27, 28, 29, 30, 31, 32	Parqueo	2 años	Contrato Administrativo DS-26-2017 de fecha 17/11/2017	Finca	Bien inmueble urbano inscrito en el Registro General de la Propiedad de la Zona Central, al número doscientos veintiseis (226), folio ciento cincuenta (150) de libro veinte (20) de Guatemala	Local	Local	2,100.00 Q	50,400.00 Q



3	33, 34, 35, 36, 37, 46, 47, 48, 49, 50	Parqueo	2 años	Contrato Administrativo DS-72-2017 de fecha 17/11/2017	UBICACIÓN FÍSICA:		Aeropuerto Internacional La Aurora		NOMBRE:	LAATS, S.A.	Q. 3,000.00	Q. 72,000.00
					Parqueos	10	Finca	Bien inmueble urbano inscrito en el Registro General de la Propiedad de la Zona Central, al número doscientos veintidós (226), folio ciento cincuenta (150) de libro veinte (20) de Guatemala				
4	38	Parqueo	2 años	Contrato Administrativo DS-04-2018 de fecha 16/01/2018	UBICACIÓN FÍSICA:		Estado de Guatemala		NOMBRE:	Mercedes Flor de María Camay Chan	Q. 300.00	Q. 7,200.00
					Parqueos	1	Finca	Bien inmueble urbano inscrito en el Registro General de la Propiedad de la Zona Central, al número doscientos veintidós (226), folio ciento cincuenta (150) de libro veinte (20) de Guatemala				



[Handwritten signature in blue ink]

5	39	Parqueo	2 años	Contrato Administrativo DS-02-2018 de fecha 16/01/2018	UBICACIÓN FÍSICA:		Aeropuerto Internacional La Aurora 1	NOMBRE: NIT:	Bautis Oney Serena	Q	300.00	Q	7,200.00		
					Parqueos					Bien inmueble urbano inscrito en el Registro General de la Propiedad de la Zona Central, al número doscientos veintiséis (226), folio ciento cincuenta (150) de libro veinte (20) de Guatemala		Aeropuerto Internacional La Aurora		Aidtop, S.A.	
					FINCA:					TIPO:		LOCAL		NIT:	
6	40	Parqueo	2 años	Contrato Administrativo DS-03-2018 de fecha 16/01/2018	UBICACIÓN FÍSICA:		Estado de Guatemala Aeropuerto Internacional La Aurora 1	NOMBRE: NIT:	Aidtop, S.A.	Q	300.00	Q	7,200.00		
					Parqueos					Bien inmueble urbano inscrito en el Registro General de la Propiedad de la Zona Central, al número doscientos veintiséis (226), folio ciento cincuenta (150) de libro veinte (20) de Guatemala		Estado de Guatemala		Aidtop, S.A.	
					FINCA:					TIPO:		LOCAL		NIT:	
					PROPIETARIO:		Estado de Guatemala								



[Handwritten signature in blue ink]

7	41, 42, 43	Parqueo	pendiente	pendiente	Aeropuerto Internacional La Aurora Aurora 3 Bien inmueble urbano inscrito en el Registro General de la Propiedad de la Zona Central, al número doscientos veintiseis (226), folio ciento cincuenta (150) de libro veinte (20) de Guatemala LOCAL	Aeropuerto Internacional La Aurora Aurora 3 Bien inmueble urbano inscrito en el Registro General de la Propiedad de la Zona Central, al número doscientos veintiseis (226), folio ciento cincuenta (150) de libro veinte (20) de Guatemala LOCAL	Aerolíneas S.A.	NOMBRE: NIT:	Q	Q	Q
									Q	Q	Q
									Q	Q	Q
8	51, 52, 53, 61, 65, 117, 118, 119, 165, 166, 167, 168, 169, 170, 171	Parqueo	2 años	Contrato Administrativo DS-24-2017 de fecha 17/11/2017	Estado de Guatemala Aeropuerto Internacional La Aurora Aurora 15 Bien inmueble urbano inscrito en el Registro General de la Propiedad de la Zona Central, al número doscientos veintiseis (226), folio ciento cincuenta (150) de libro veinte (20) de Guatemala LOCAL	Estado de Guatemala Aeropuerto Internacional La Aurora Aurora 15 Bien inmueble urbano inscrito en el Registro General de la Propiedad de la Zona Central, al número doscientos veintiseis (226), folio ciento cincuenta (150) de libro veinte (20) de Guatemala LOCAL	Aerolíneas S.A.	NOMBRE: NIT:	Q	Q	Q
									Q	Q	Q
									Q	Q	Q




ID	TIPO	DURACION	FECHA	UBICACION FISICA	Aerpuerto Internacional La Aurora		NOMBRE	Sistema Global de Proteccion de Equipaje de Guatemala S.A.	
					Ubicacion Fisica	Numero			
9	Parqueo	2 años	Contrato Administrativo DS-25-2017 de fecha 17/11/2017	Parqueos FINCA: TIPO:	Bien inmueble urbano inscrito en el Registro General de la Propiedad de la Zona Central, al número dieciochos veintiséis (26), folio ciento cincuenta (150) de libro veinte (20) de Guatemala	2	NIT:	Q. 600.00	14,400.00
10	Parqueo	2 años	Contrato Administrativo DS-06-2018 de fecha 16/01/2018	Parqueos FINCA: TIPO: PROPIETARIO:	Bien inmueble urbano inscrito en el Registro General de la Propiedad de la Zona Central, al número dieciochos veintiséis (26), folio ciento cincuenta (150) de libro veinte (20) de Guatemala	1	NIT:	Q. 300.00	7,200.00



11	65	Parqueo	2 años	Contrato Administrativo DS-07-2018 de fecha 16/01/2018	UBICACIÓN FÍSICA: Parqueos		Aeropuerto Internacional La Aurora 1	NOMBRE: NIT:	Iosa Israel Hernández Godoy	Q. 300.00	Q. 7,200.00
					FINCA:		Bien inmueble urbano inscrito en el Registro General de la Propiedad de la Zona Central, al número doscientos veintidós (226), folio ciento cincuenta (150) de libro veintiseis (26) de Guatemala				
					TIPO: PROPIETARIO:	LOCAL Estado de Guatemala					
12	66	Parqueo	2 años	Contrato Administrativo DS-14-2018 de fecha 15/03/2018	UBICACIÓN FÍSICA: Parqueos		Aeropuerto Internacional La Aurora 1	NOMBRE: NIT:	Claudia Pazola de León Macanillas	Q. 300.00	Q. 7,200.00
					FINCA:		Bien inmueble urbano inscrito en el Registro General de la Propiedad de la Zona Central, al número doscientos veintidós (226), folio ciento cincuenta (150) de libro veintiseis (26) de Guatemala				
					TIPO: PROPIETARIO:	LOCAL Estado de Guatemala					
13	70, 71, 72	Parqueo	2 años	Contrato Administrativo DS-09-2018 de fecha 16/01/2018	UBICACIÓN FÍSICA: Parqueos		Aeropuerto Internacional La Aurora 3	NOMBRE: NIT:	IBERIA, LINEAS AEREAS DE ESPAÑA S.A.	Q. 900.00	Q. 21,600.00
					FINCA:		Bien inmueble urbano inscrito en el Registro General de la Propiedad de la Zona Central, al número doscientos veintidós (226), folio ciento cincuenta (150) de libro veintiseis (26) de Guatemala				
					TIPO: PROPIETARIO:	LOCAL Estado de Guatemala					



[Handwritten signature in blue ink]

14	73	Parqueo	2 años	Contrato Administrativo DS-01-2018 de fecha 16/01/2018	Parqueos	Aeropuerto Internacional La Aurora		Cedeno Barahona y Barahona	Q. 300.00	Q. 7,200.00	
						UBICACIÓN FÍSICA:	NOMBRE:				
						Parqueos	1				
						FINCA:	Bien inmueble urbano inscrito en el Registro General de la Propiedad de la Zona Central, al número doscientos veintiséis (226), folio ciento cincuenta (150) de libro veinte (20) de Guatemala				
						TIPO:	LOCAL				
						PROPIETARIO:	Estado de Guatemala				
						UBICACIÓN FÍSICA:	Aeropuerto Internacional La Aurora	30	TACA INTERNACIONAL AEROLINES, S.A.		
						Parqueos	30				
						FINCA:	Bien inmueble urbano inscrito en el Registro General de la Propiedad de la Zona Central, al número doscientos veintiséis (226), folio ciento cincuenta (150) de libro veinte (20) de Guatemala				
						TIPO:	LOCAL				
						PROPIETARIO:	Estado de Guatemala				
15	80, 81, 82, 83, 84, 85, 86, 87, 88, 89, 90, 91, 92, 93, 100, 101, 102, 103, 104, 105, 106, 107, 108, 109, 110, 111, 112, 113, 114, 115	Parqueo	2 años	Contrato Administrativo DS-28-2017 de fecha 27/11/2017	Parqueos	Aeropuerto Internacional La Aurora		TACA INTERNACIONAL AEROLINES, S.A.	Q. 9,000.00	Q. 216,000.00	
						UBICACIÓN FÍSICA:	NOMBRE:				
						Parqueos	30				
						FINCA:	Bien inmueble urbano inscrito en el Registro General de la Propiedad de la Zona Central, al número doscientos veintiséis (226), folio ciento cincuenta (150) de libro veinte (20) de Guatemala				
						TIPO:	LOCAL				
						PROPIETARIO:	Estado de Guatemala				




17	94	Parqueo	2 años	Contrato Administrativo DS-05-2018 de fecha 16/01/2018	UBICACIÓN FÍSICA: Parqueo		Aeropuerto Internacional La Aurora	1	NOMBRE: MIT	Jorge Tristán Meléndez Marroquín	Q. 300.00	Q. 7,200.00
					FINCA: TIPO: LOCAL PROPIETARIO: Estado de Guatemala		Bien inmueble urbano inscrito en el Registro General de la Propiedad de la Zona Central, al número doscientos veintiséis (226), folio ciento cincuenta (150) de libro veinte (20) de Guatemala				Aeropuerto Internacional La Aurora	
19	STP-5	Parqueo	15 años	Ep. 37 de fecha 06/11/2019	UBICACIÓN FÍSICA: Finca/m2		Finca	225.6	NOMBRE: MIT	Guatemala Dispatch Service	Q. 2,071.38	Q. 363,948.40
					FINCA: TIPO: LOCAL PROPIETARIO: Estado de Guatemala		Bien inmueble urbano inscrito en el Registro General de la Propiedad de la Zona Central, al número doscientos veintiséis (226), folio ciento cincuenta (150) de libro veinte (20) de Guatemala				Aeropuerto Internacional La Aurora	



[Handwritten signature in blue ink]

Taxistas

		Aeropuerto Internacional La Aurora		Aeropuerto Internacional La Aurora		Aeropuerto Internacional La Aurora		Aeropuerto Internacional La Aurora	
UBICACIÓN FÍSICA:	parques	SS	NOMBRE:	COOPERATIVA INTEGRAL DE TRANSPORTES LA UNIDAD, S.R.L.	Q. 15,578.39	Q. 934,763.40			
1	AET-1 a AET-88, AET-OF-1	Parqueo	5 años	Ep. 66 de fecha 27/09/2021	FINCA:	5703575			
		TIPO:		Ben inmueble urbano inscrito en el Registro General de la Propiedad de la Zona Central, al número doscientos veintiséis (226), folio ciento cincuenta (150) de libro veinte (20) de Guatemala		NIT:			
		PROPIETARIO:		Estado de Guatemala					
		UBICACIÓN FÍSICA:		Aeropuerto Internacional La Aurora					
2	Dos áreas de parqueo	Parqueo	5 años	36-2011	parques				Q. 39.00
		TIPO:		Ben inmueble urbano inscrito en el Registro General de la Propiedad de la Zona Central, al número doscientos veintiséis (226), folio ciento cincuenta (150) de libro veinte (20) de Guatemala		NOMBRE:		Asociación de taxis del Aeropuerto Internacional La Aurora	
		PROPIETARIO:		Estado de Guatemala					



[Handwritten signature in blue ink]

Rentadoras

1	AS-3-2, EEG-3-1, EEO-3-1, EEP-3-1, EEP-3-2, EEP-3-21, EEP-3-22, EEP-3-23, EEP-3-24, EEP-3-25	Área de Renta Autos	15 años	Ep. 10 de fecha 13/01/2015	UBICACIÓN FÍSICA:		Aeropuerto Internacional La Aurora	NOVEMBRE:	Interamerican de Guatemala, S.A.	Q 5,482.18 Q	986,780.60
					Área / mts.2	6.34, 7.70, 18.00, 7					
		FINCA:			UBICACIÓN FÍSICA:		Aeropuerto Internacional La Aurora	NOVEMBRE:	Actividades Turísticas, S.A.	Q 4,447.20 Q	800,511.28
					FINCA:	Bien inmueble urbano inscrito en el Registro General de la Propiedad de la Zona Central, al número docientos veintiséis (226), folio ciento cincuenta (150) de libro veinte (20) de Guatemala					
2	AS-1-4, EEO-3-5, EEP-3-28, EEP-3-29, EEP-3-38, EEP-3-39, EEP-3-40, EEP-3-41, EEP-3-42	Área de Renta Autos	15 años	Ep. 8 de fecha 13/01/2015	UBICACIÓN FÍSICA:		Aeropuerto Internacional La Aurora	NOVEMBRE:	Actividades Turísticas, S.A.	Q 4,447.20 Q	800,511.28
					Área / mts.2	6.34, 18.00, 7					
		FINCA:			UBICACIÓN FÍSICA:		Aeropuerto Internacional La Aurora	NOVEMBRE:	Actividades Turísticas, S.A.	Q 4,447.20 Q	800,511.28
					FINCA:	Bien inmueble urbano inscrito en el Registro General de la Propiedad de la Zona Central, al número docientos veintiséis (226), folio ciento cincuenta (150) de libro veinte (20) de Guatemala					
		TIPO:	PROPIETARIO:		UBICACIÓN FÍSICA:		Aeropuerto Internacional La Aurora	NOVEMBRE:	Actividades Turísticas, S.A.	Q 4,447.20 Q	800,511.28
					TIPO:	LOCAL					
		PROPIETARIO:			UBICACIÓN FÍSICA:		Aeropuerto Internacional La Aurora	NOVEMBRE:	Actividades Turísticas, S.A.	Q 4,447.20 Q	800,511.28
					PROPIETARIO:	Estado de Guatemala					



3	AS-3-8, EEO-3-4, EEP-3-26, EEP-3-27, EEP-3-31, EEP-3-34, EEP-3-35, EEP-3-36, EEP-3-37	Area de Renta Autos	15 años	Ep. 11 de fecha 13/01/2015	UBICACIÓN FÍSICA:		Aeropuerto Internacional La Aurora	NOMBRE: Renta Autos de Guatemala, S.A.	Q 4,407.30 Q	800,513.28
					FINCA:	MIT:				
					TIPO:	LOCAL				
					PROPIETARIO:	Estado de Guatemala				
4	AS-1-10, EEO-3-6, EEP-3-30, EEP-3-31, EEP-3-32, EEP-3-43, EEP-3-46, EEP-3-47, EEP-3-48	Area de Renta Autos	15 años	Ep. 9 de fecha 13/01/2015	UBICACIÓN FÍSICA:		Aeropuerto Internacional La Aurora	NOMBRE: Alquiler de Automóviles Tebatel, S.A.	Q 4,408.32 Q	793,487.80
					FINCA:	MIT:				
					TIPO:	LOCAL				
					PROPIETARIO:	Estado de Guatemala				



5	AS-1-5, EEO-3-2, EEP-3-3, EEP-3-4, EEP-3-16, EEP-3-17, EEP-3-18, EEP-3-19, EEP-3-20	Area de Renta Autos	15 años	Ep. 13 de fecha 13/01/2015	UBICACIÓN FÍSICA: Área / mts2 FINCA: TIPO: PROPIETARIO:			Aeropuerto Internacional La Aurora 5.69, 18.00, 7 Bien inmueble urbano inscrito en el Registro General de la Propiedad de la Zona Central, al número doscientos veintiséis (226), folio ciento cincuenta (150) de libro veinte (20) de Guatemala LOCAL Estado de Guatemala	NOMBRE: RENTALISA, S.A.	Q. 4,358.84	Q. 784,786.48
					NOMBRE: MIT						
6	AS-1-3, EEO-3-3, EEP-3-5, EEP-3-4, EEP-3-7, EEP-3-8, EEP-3-13, EEP-3-14, EEP-3-15	Area de Renta Autos	15 años	Ep. 12 de fecha 13/01/2015	UBICACIÓN FÍSICA: Área / mts2 FINCA: TIPO: PROPIETARIO:			Aeropuerto Internacional La Aurora 6.34, 134.40, 168.00 Bien inmueble urbano inscrito en el Registro General de la Propiedad de la Zona Central, al número doscientos veintiséis (226), folio ciento cincuenta (150) de libro veinte (20) de Guatemala LOCAL Estado de Guatemala	NOMBRE: RENTALISA, S.A.	Q. 4,447.29	Q. 800,512.20
					NOMBRE: MIT						



7	AS-1-6, AS-1-9	Area de Renta Autos	15 años	Ep. 9 de fecha 05/06/2014	Aeropuerto Internacional La Aurora		Feudo de Autos, S.A.	1.521.41 Q	273.853.44
					UBICACIÓN FÍSICA: Área / mts2				
					FINCA: Bien inmueble urbano inscrito en el Registro General de la Propiedad de la Zona Central, al número doscientos veintiséis (226), folio ciento cincuenta (150) de libro veinte (20) de Guatemala				
8	AS-1-4, AS-1-7	Area de Renta Autos	15 años	Ep. 11 de fecha 05/06/2014	Aeropuerto Internacional La Aurora		Auto Continental, S.A.	1.516.88 Q	273.038.40
					UBICACIÓN FÍSICA: Área / mts2				
					FINCA: Bien inmueble urbano inscrito en el Registro General de la Propiedad de la Zona Central, al número doscientos veintiséis (226), folio ciento cincuenta (150) de libro veinte (20) de Guatemala				
9	EED-3-7, EED-3-9, EEP-3-10, EEP-3-11, EEP-3-12 ET-1-27	Area de Renta Autos	10 Años	Ep. 36 de fecha 27/02/2020; Ep. 192 de fecha 8/12/2020	Aeropuerto Internacional La Aurora		Aetos de Alquiler, S.A.	3.796.16 Q	Q 445.939.29
					UBICACIÓN FÍSICA: Área / mts2				
					FINCA: Bien inmueble urbano inscrito en el Registro General de la Propiedad de la Zona Central, al número doscientos veintiséis (226), folio ciento cincuenta (150) de libro veinte (20) de Guatemala				



[Handwritten signature in blue ink]

ID	Código	Área de Renta Autos	Duración	Fecha	UBICACIÓN FÍSICA:			Aeropuerto Internacional La Aurora		NOMBRE:	Monto por Renta Autos
					Área / mts2	FINCA:	TIPO:	LOCAL	ESTADO		
10	AS-1-11	Area de Renta Autos	5 años	Ep. 141 de fecha 27/11/2019	Área / mts2	FINCA:	TIPO:	LOCAL	Estado de Guatemala	NOMBRE:	Q. 756.00 Q. 90,720.00
					PROPJETARIO:						
					UBICACIÓN FÍSICA:				Aeropuerto Internacional La Aurora	NOMBRE:	Mprobit, S.A.
11	AS-1-12	Area de Renta Autos	5 años	Ep. 16 de fecha 29/11/2019	Área / mts2	FINCA:	TIPO:	LOCAL	Estado de Guatemala	NOMBRE:	Q. 756.00 Q. 45,360.00
					PROPJETARIO:						
					UBICACIÓN FÍSICA:				Aeropuerto Internacional La Aurora	NOMBRE:	Discovery For Rent S Car
12	AS-1-13	Area de Renta Autos	5 años	Ep. 9 de fecha 29/11/2019	Área / mts2	FINCA:	TIPO:	LOCAL	Estado de Guatemala	NOMBRE:	Q. 579.80 Q. 34,776.00
					PROPJETARIO:						
					UBICACIÓN FÍSICA:				Aeropuerto Internacional La Aurora	NOMBRE:	UNIVERSAL RENTA AUTOS AEROPUERTO, S.A
13	AS-1-15	Area de Renta Autos	15 años	EP. 14, de fecha 15/06/2022	area/m2	FINCA:	TIPO:	LOCAL	Estado de Guatemala	NOMBRE:	Q. 858.56 Q. 167,068.80
					PROPJETARIO:						6833702



14	2013-12	Area de Resta Autos	5 años	Ep. 4 de fecha 26/01/2021	UBICACIÓN FÍSICA: Área / mts2 3.17 Aeropuerto Internacional La Aurora FINCA: Bien inmueble urbano inscrito en el Registro General de la Propiedad de la Zona Central, al número doscientos veintidós (226), folio ciento cincuenta (150) de libro veinte (20) de Guatemala LOCAL Estado de Guatemala TIPO: PROPIETARIO:	NOMBRE: Easy Car Rental NIT:	Q. 2,566.29	Q. 553,377.40
----	---------	---------------------	--------	---------------------------	--	------------------------------------	-------------	---------------



[Handwritten signature in blue ink]

