

LEY DE LIBRE  
ACCESO A LA  
INFORMACIÓN  
PÚBLICA  
ARTÍCULO 10  
NUMERAL 19



ENTIDAD: DIRECCIÓN GENERAL DE AERONÁUTICA CIVIL  
 DIRECCIÓN: 9a. Avenida 14-75, zona 13 ciudad  
 HORARIO DE ATENCIÓN: DE 9:00 a 17:00 horas  
 DIRECTOR: Francis Arturo Aguirre Argueta  
 FECHA DE ACTUALIZACIÓN: 30/09/2022  
 MES DE: SEPTIEMBRE

No.	HANGAR	MOTIVO DEL ARRENDAMIENTO Y USO	PLAZO	FECHA DE APROBACION DEL CONTRATO	CARACTERÍSTICAS DEL BIEN	ARRENDATARIO	VALOR MENSUAL	MONTO TOTAL DEL CONTRATO
1	S/N	Áreas de Hangar	15 años	Contrato Nuevo EP. No. 94 de fecha 26/12/2018 Notario Sergio Antonio Escobar Esteban.	<p>ÁREA: 147,311.96 m<sup>2</sup></p> <p>FINCA: Bien inmueble urbano inscrito en el Registro General de la Propiedad de la Zona Central, al número doscientos veintiséis (226), folio ciento cincuenta (150) de libro veinte (20) de Guatemala</p> <p>TIPO: Polígono Aeroclub</p> <p>PROPIETARIO: Estado de Guatemala</p> <p>UBICACIÓN FÍSICA: Aeropuerto Internacional La Aurora</p>	<p>NOMBRE: Aeroclub de Guatemala</p> <p>NIT: 3006727</p>	Q.246,818.39	Q.44,427,310.20
2	A-1	Áreas de Hangar	2 AÑOS	CONTRATO ADMINISTRATIVO DS-0048-2019	<p>ÁREA: 225.00 m<sup>2</sup></p> <p>FINCA: Bien inmueble urbano inscrito en el Registro General de la Propiedad de la Zona Central, al número doscientos veintiséis (226), folio ciento cincuenta (150) de libro veinte (20) de Guatemala</p> <p>TIPO: Hangar</p> <p>PROPIETARIO: Estado de Guatemala</p> <p>UBICACIÓN FÍSICA: Aeropuerto Internacional La Aurora</p>	<p>NOMBRE: Ingenieros M &amp; T, Sociedad Anónima</p> <p>NIT: 323055</p>	Q.882.00	Q.21,168.00


3	A-2	Áreas de Hangar	15 AÑOS	E.P. NUMERO 31 DE FECHA 21/05/2020 NOTARIO ALVARO HURTADO BOCALETTI EP. 38 de fecha 17/09/2021 Modificación de Plazo	ÁREA 304.50 m <sup>2</sup>  FINCA: Bien inmueble urbano inscrito en el Registro General de la Propiedad de la Zona Central, al número doscientos veintiséis (226), folio ciento cincuenta (150) de libro veinte (20) de Guatemala  TIPO: Hangar PROPIETARIO: Estado de Guatemala UBICACIÓN FÍSICA: Aeropuerto Internacional La Aurora	NOMBRE:  NIT: 19554206	TG-GUY, SOCIEDAD ANONIMA	Q. 2,047.12	Q. 369,481.60
4	A-3	Áreas de Hangar	15 años	EP. No. 11 de fecha 12/03/2021 Notario Alvaro Hurtado Bocaletti EP. 39 de fecha 17/09/2021 Modificación de Plazo	ÁREA 225.00 m <sup>2</sup>  FINCA: Bien inmueble urbano inscrito en el Registro General de la Propiedad de la Zona Central, al número doscientos veintiséis (226), folio ciento cincuenta (150) de libro veinte (20) de Guatemala  TIPO: Hangar PROPIETARIO: Estado de Guatemala UBICACIÓN FÍSICA: Aeropuerto Internacional La Aurora	NOMBRE:  NIT: 1408895	JEAN MAXIME MOREL DEPOCAS	Q. 882.00	158,760.00
5	A-4	Áreas de Hangar	2 años	CONTRATO ADMITIVO. No. DS-08-2022 DE FECHA 31/01/2022	ÁREA 225.00 m <sup>2</sup>  FINCA: Bien inmueble urbano inscrito en el Registro General de la Propiedad de la Zona Central, al número doscientos veintiséis (226), folio ciento cincuenta (150) de libro veinte (20) de Guatemala  TIPO: Hangar PROPIETARIO: Estado de Guatemala UBICACIÓN FÍSICA: Aeropuerto Internacional La Aurora	NOMBRE:  NIT: 4852632-0	NORBENK, S.A.	Q. 1,260.00	30,240.00



6	A-5	Áreas de Hangar	2 AÑOS	CONTRATO ADMINISTRATIVO No. DS-27-2021	ÁREA	465.49 m <sup>2</sup>	NOMBRE:	AGRICOLA CAMPO LLANO, S.A.	Q. 3,414.79	Q. 81,954.96
					FINCA:	Bien inmueble urbano inscrito en el Registro General de la Propiedad de la Zona Central, al número doscientos veintiséis (226), folio ciento cincuenta (150) de libro veinte (20) de Guatemala				
					TIPO:	Hangar				
					PROPIETARIO:	Estado de Guatemala				
7	B-1	Áreas de Hangar	10 años	DS-114-2015 15/12/2015	UBICACIÓN FÍSICA:	Aeropuerto Internacional La Aurora	NOMBRE:	PLANTACIONES MAHUALATE, S.A.	Q. 1,112.04	Q. 133,444.80
					ÁREA:	270.00 m <sup>2</sup>				
					FINCA:	Bien inmueble urbano inscrito en el Registro General de la Propiedad de la Zona Central, al número doscientos veintiséis (226), folio ciento cincuenta (150) de libro veinte (20) de Guatemala				
					TIPO:	Hangar				
8	B-2	Áreas de Hangar	2 AÑOS	CONTRATO ADMINISTRATIVO No. DS-060-2019, 12/09/2019	UBICACIÓN FÍSICA:	Aeropuerto Internacional La Aurora	NOMBRE:	INVERSIONES Y BIENES DEL ATLANTICO, S.A.	Q. 3,823.82	Q. 91,771.68
					ÁREA:	337.50 m <sup>2</sup>				
					FINCA:	Bien inmueble urbano inscrito en el Registro General de la Propiedad de la Zona Central, al número doscientos veintiséis (226), folio ciento cincuenta (150) de libro veinte (20) de Guatemala				
					TIPO:	Hangar				
					PROPIETARIO:	Estado de Guatemala				
					UBICACIÓN FÍSICA:	Aeropuerto Internacional La Aurora				



*[Handwritten signature in blue ink]*



9	B-3	Áreas de Hangar	2 AÑOS	CONTRATO ADMINISTRATIVO DS-38-2021, de fecha 19/10/2021	ÁREA	270.00 m <sup>2</sup>	NOMBRE: FUMIGACIONES Y AEROSERVICIOS, S.A.	Q.1,512.00	Q.36,288.00		
					FINCA:	Bien inmueble urbano inscrito en el Registro General de la Propiedad de la Zona Central, al número doscientos veintiséis (226), folio ciento cincuenta (150) de libro veinte (20) de Guatemala					
					TIPO:	Hangar					
					PROPIETARIO:	Estado de Guatemala					
					UBICACIÓN FÍSICA:	Aeropuerto Internacional La Aurora					
10	B-4	Áreas de Hangar	2 AÑOS	CONTRATO ADMINISTRATIVO No. DS-38-2021 DE FECHA 19/10/2021	ÁREA	270.00 m <sup>2</sup>	NOMBRE: INVERSIONES DEL PACIFICO, S.A.	Q.1,512.00	Q.36,288.00		
					FINCA:	Bien inmueble urbano inscrito en el Registro General de la Propiedad de la Zona Central, al número doscientos veintiséis (226), folio ciento cincuenta (150) de libro veinte (20) de Guatemala					
					TIPO:	Hangar					
					PROPIETARIO:	Estado de Guatemala					
					UBICACIÓN FÍSICA:	Aeropuerto Internacional La Aurora					
								Q.	1,512.00	Q.	26,288.00






13	B-7	Áreas de Hangar	2 AÑOS	CONTRATO ADMINISTRATIVO NO. DS-40-2021 de fecha 19/10/2021	<p>ÁREA: 195.00 m<sup>2</sup></p> <p>FINCA: Bien inmueble urbano inscrito en el Registro General de la Propiedad de la Zona Central, al número doscientos veintiséis (226), folio ciento cincuenta (150) de libro veinte (20) de Guatemala</p> <p>TIPO: Hangar</p> <p>PROPIETARIO: Estado de Guatemala</p> <p>UBICACIÓN FÍSICA: Aeropuerto Internacional La Aurora</p>	<p>NOMBRE: MULTISERVICIOS AEREOS, S.A.</p> <p>NIT: 71146091</p>	Q. 1,145,45	Q. 27,490.80
14	B-8	Áreas de Hangar	2 AÑOS	CONTRATO ADMINISTRATIVO No. DS 069-2019	<p>ÁREA: 195.00 m<sup>2</sup></p> <p>FINCA: Bien inmueble urbano inscrito en el Registro General de la Propiedad de la Zona Central, al número doscientos veintiséis (226), folio ciento cincuenta (150) de libro veinte (20) de Guatemala</p> <p>TIPO: Hangar</p> <p>PROPIETARIO: Estado de Guatemala</p> <p>UBICACIÓN FÍSICA: Aeropuerto Internacional La Aurora</p>	<p>NOMBRE: AGROPECUARIA POTES, S.A.</p> <p>NIT: 5430623</p>	Q. 764.4	Q. 18,345.60
15	B-9	Áreas de Hangar	10 años	DS-113-2015 10/12/2015	<p>ÁREA: 225.00 m<sup>2</sup></p> <p>FINCA: Bien inmueble urbano inscrito en el Registro General de la Propiedad de la Zona Central, al número doscientos veintiséis (226), folio ciento cincuenta (150) de libro veinte (20) de Guatemala</p> <p>TIPO: Hangar</p> <p>PROPIETARIO: Estado de Guatemala</p> <p>UBICACIÓN FÍSICA: Aeropuerto Internacional La Aurora</p>	<p>NOMBRE: GUATEVUELOS, S.A.</p> <p>NIT: 40854069</p>	Q. 882.00	Q. 105,640.00
16	B-10	Áreas de Hangar	2 AÑOS	CONTRATO ADMINISTRATIVO DS-066-2019 DE FECHA 04/10/2019	<p>ÁREA: 225.00 m<sup>2</sup></p> <p>FINCA: Bien inmueble urbano inscrito en el Registro General de la Propiedad de la Zona Central, al número doscientos veintiséis (226), folio ciento cincuenta (150) de libro veinte (20) de Guatemala</p> <p>TIPO: Hangar</p> <p>PROPIETARIO: Estado de Guatemala</p> <p>UBICACIÓN FÍSICA: Aeropuerto Internacional La Aurora</p>	<p>NOMBRE: ALQUIHEL, S.A.</p> <p>NIT: 35594648</p>	Q. 804.62	Q. 19,310.88


17	B-11	Áreas de Hangar	18 años	EP 102.17/01/2017 Notaría Flor Marina Rebanales Lemus	ÁREA 225.00 m <sup>2</sup> Finca: Bien inmueble urbano inscrito en el Registro General de la Propiedad de la Zona Central, al número doscientos veintiséis (226), folio ciento cincuenta (150) de libro veinte (20) de Guatemala	Finca: Luis Antonio Girón Valdez	NOMBRE: 501116-7 NIT:	Q.1,458.22	Q.26,247.96
					TIPO: Hangar PROPIETARIO: Estado de Guatemala UBICACIÓN FÍSICA: Aeropuerto Internacional La Aurora				
18	B-12	Áreas de Hangar	2 años	CONTRATO ADMINISTRATIVO DS-06-2022 DE FECHA 31/01/2022	ÁREA 308.25 m <sup>2</sup> Finca: Bien inmueble urbano inscrito en el Registro General de la Propiedad de la Zona Central, al número doscientos veintiséis (226), folio ciento cincuenta (150) de libro veinte (20) de Guatemala	Finca: Compañía Manufacturera y Distribuidora de Alimentos, S.A. / COMIDALSA, S.A.	NOMBRE: 4555864 NIT:	Q. 1,771.93	Q. 43,526.32
					TIPO: Hangar PROPIETARIO: Estado de Guatemala UBICACIÓN FÍSICA: Aeropuerto Internacional La Aurora				
19	B-13	Áreas de Hangar	15 años	EP MO. 8 de fecha 24/02/2021, Notario Elber Estuardo Balcarcel Ramirez	ÁREA 120.00 m <sup>2</sup> Finca: Bien inmueble urbano inscrito en el Registro General de la Propiedad de la Zona Central, al número doscientos veintiséis (226), folio ciento cincuenta (150) de libro veinte (20) de Guatemala	Finca: COSMOS TECHNOLOGIES, S.A.	NOMBRE: NIT:	Q. 1,556.91	Q. 280,243.80
					TIPO: Hangar PROPIETARIO: Estado de Guatemala UBICACIÓN FÍSICA: Aeropuerto Internacional La Aurora				
20	B-14	Áreas de Hangar	2 años	CONTRATO ADMINISTRATIVO No. DS 41-2021, de fecha 19/10/2021	ÁREA 87.36 m <sup>2</sup> Finca: Bien inmueble urbano inscrito en el Registro General de la Propiedad de la Zona Central, al número doscientos veintiséis (226), folio ciento cincuenta (150) de libro veinte (20) de Guatemala	Finca: EDGAR RENE REYES GARZONA	NOMBRE: 3575047 NIT:	Q.783.01	Q.18,792.24
					TIPO: Hangar PROPIETARIO: Estado de Guatemala UBICACIÓN FÍSICA: Aeropuerto Internacional La Aurora				

  
 ASSESORIA JURIDICA  
 DGAC



21	C-1	Áreas de Hangar	18 años	EP. 96. 13/10/2017, Notario Enio Ismael López Beyer	ÁREA 338.05m <sup>2</sup>  FINCA: Bien inmueble urbano inscrito en el Registro General de la Propiedad de la Zona Central, al número doscientos veintiséis (226), folio ciento cincuenta (150) de libro veinte cinco (20) de Guatemala	TIPO: Hangar PROPIETARIO: Estado de Guatemala UBICACIÓN FÍSICA: Aeropuerto Internacional La Aurora	NOMBRE:  NIT: Q.1.641.27	LA PANERÍA, SOCIEDAD ANONIMA	Q.1.641.27	Q.29,543.96
22	C-2	Áreas de Hangar	15 AÑOS	EP. 02. 28/01/2021, NOTARIO ELDER ESTURADO BALCARCEL RAMÍREZ	ÁREA 350.00 m <sup>2</sup>  FINCA: Bien inmueble urbano inscrito en el Registro General de la Propiedad de la Zona Central, al número doscientos veintiséis (226), folio ciento cincuenta (150) de libro veinte cinco (20) de Guatemala	TIPO: Hangar PROPIETARIO: Estado de Guatemala UBICACIÓN FÍSICA: Aeropuerto Internacional La Aurora	NOMBRE:  NIT: Q.882.00	ASTRAL X, SOCIEDAD ANONIMA	Q.882.00	158,760.00
23	C-3	Áreas de Hangar	5 años	EP No. 01. 22/01/2020 Notario William Walter Monroy Lucero	ÁREA 225.00m <sup>2</sup>  FINCA: Bien inmueble urbano inscrito en el Registro General de la Propiedad de la Zona Central, al número doscientos veintiséis (226), folio ciento cincuenta (150) de libro veinte cinco (20) de Guatemala	TIPO: Hangar PROPIETARIO: RODOLFO ESTRADA POSADAS UBICACIÓN FÍSICA: Aeropuerto Internacional La Aurora	NOMBRE:  NIT: Q.13,44.01	RODOLFO ESTRADA POSADAS	Q.13,44.01	Q.24,192.18
24	C-4	Áreas de Hangar	2 años	Contrato Administrativo DS-003-2020 17/02/2020	ÁREA 225.00m <sup>2</sup>  FINCA: Bien inmueble urbano inscrito en el Registro General de la Propiedad de la Zona Central, al número doscientos veintiséis (226), folio ciento cincuenta (150) de libro veinte cinco (20) de Guatemala	TIPO: Hangar PROPIETARIO: Estado de Guatemala UBICACIÓN FÍSICA: Aeropuerto Internacional La Aurora	NOMBRE:  NIT: Q.1,266.05	INNOVACIONES INTELIGENTES, SOCIEDAD ANONIMA	Q.1,266.05	Q.30,385.20


25	C-55	Áreas de Hangar	2 AÑOS	CONTRATO ADMINISTRATIVO DS-072-2019	<p>ÁREA: 278.57 m<sup>2</sup></p> <p>FINCA: Bien inmueble urbano inscrito en el Registro General de la Propiedad de la Zona Central, al número doscientos veintiséis (226), folio ciento cincuenta (150) de libro veinte (20) de Guatemala</p> <p>TIPO: Hangar</p> <p>PROPIETARIO: Estado de Guatemala</p> <p>UBICACIÓN FÍSICA: Aeropuerto Internacional La Aurora</p> <p>ÁREA: 318.20 m<sup>2</sup></p> <p>FINCA: Bien inmueble urbano inscrito en el Registro General de la Propiedad de la Zona Central, al número doscientos veintiséis (226), folio ciento cincuenta (150) de libro veinte (20) de Guatemala</p> <p>TIPO: Hangar</p> <p>PROPIETARIO: Estado de Guatemala</p> <p>UBICACIÓN FÍSICA: Aeropuerto Internacional La Aurora</p> <p>ÁREA: 600.00 m<sup>2</sup></p> <p>FINCA: Bien inmueble urbano inscrito en el Registro General de la Propiedad de la Zona Central, al número doscientos veintiséis (226), folio ciento cincuenta (150) de libro veinte (20) de Guatemala</p> <p>TIPO: Hangar</p> <p>PROPIETARIO: Estado de Guatemala</p> <p>UBICACIÓN FÍSICA: Aeropuerto Internacional La Aurora</p> <p>ÁREA: 225.00 m<sup>2</sup></p> <p>FINCA: Bien inmueble urbano inscrito en el Registro General de la Propiedad de la Zona Central, al número doscientos veintiséis (226), folio ciento cincuenta (150) de libro veinte (20) de Guatemala</p> <p>TIPO: Hangar</p> <p>PROPIETARIO: Estado de Guatemala</p> <p>UBICACIÓN FÍSICA: Aeropuerto Internacional La Aurora</p>	<p>NOMBRE: ELECTRONIKS, SOCIEDAD ANÓNIMA</p> <p>NIT: 47931027</p> <p>NOMBRE: SERVICIOS AEREOS GLOBALES, S.A.</p> <p>NIT: 3.595.02</p> <p>NOMBRE: LUBRICANTES DE CENTROAMERICA, S.A.</p> <p>NIT: 25647679</p> <p>NOMBRE: JULIO CESAR GIRON BARILLAS</p> <p>NIT: 99581-9</p>	<p>Q.1,536.07</p> <p>Q. 2,157,001.20</p> <p>Q. 2,536.16</p> <p>Q. 60,867.84</p>	<p>Q.27,649.26</p> <p>Q. 1,260.00</p> <p>Q. 30,240.00</p>
26	C-5N	Áreas de Hangar	5 años	EP No. 88 17/09/2021 Notario William Waller Monroy Lucero				
27	C-6	Áreas de Hangar	2 AÑOS	CONTRATO ADMINISTRATIVO No. DS-065-2019 DE FECHA 04/10/2019				
28	C-7	Áreas de Hangar	2 años	CONTRATO ADMINISTRATIVO DS-25-2021 DE FECHA 07/09/2021				



29	C-8	Áreas de Hangar	15 años	EP No. 42 02/09/2020 Notario Enoc Ismael López Aguirre	ÁREA 225.00 m <sup>2</sup> FINCA: TIPO: PROPIETARIO: UBICACIÓN FÍSICA:	Bien inmueble urbano inscrito en el Registro General de la Propiedad de la Zona Central, al número doscientos veintiséis (226), folio ciento cincuenta (150) de libro veinte (20) de Guatemala Aurora	NOMBRE: NIT:	CARLOS ALFONSO CASTILLO RAMÍREZ 290300	Q.15,876.00										
										ÁREA 225.00 m <sup>2</sup> FINCA: TIPO: PROPIETARIO: UBICACIÓN FÍSICA:	Bien inmueble urbano inscrito en el Registro General de la Propiedad de la Zona Central, al número doscientos veintiséis (226), folio ciento cincuenta (150) de libro veinte (20) de Guatemala Hangar Estado de Guatemala Aeropuerto Internacional La Aurora	NOMBRE: NIT:	CACODI, SOCIEDAD ANONIMA 7314583	Q.882.00					
															ÁREA 304.50 m <sup>2</sup> FINCA: TIPO: PROPIETARIO: UBICACIÓN FÍSICA:	Bien inmueble urbano inscrito en el Registro General de la Propiedad de la Zona Central, al número doscientos veintiséis (226), folio ciento cincuenta (150) de libro veinte (20) de Guatemala Hangar Estado de Guatemala Aeropuerto Internacional La Aurora	NOMBRE: NIT:	COMPAÑIA INMOBILIARIA SAN JOSE DEL SUR, S.A. 106721-4	Q.948.03
30	C-9-1	Áreas de Hangar	2 AÑOS	EP No. 63 de fecha 11/08/2021, Notario Jose Rodrigo Muñoz	ÁREA FINCA: TIPO: PROPIETARIO: UBICACIÓN FÍSICA:	Bien inmueble urbano inscrito en el Registro General de la Propiedad de la Zona Central, al número doscientos veintiséis (226), folio ciento cincuenta (150) de libro veinte (20) de Guatemala Hangar Estado de Guatemala Aeropuerto Internacional La Aurora	NOMBRE: NIT:	CARLOS ALFONSO CASTILLO RAMÍREZ 290300	Q.15,876.00										
										ÁREA FINCA: TIPO: PROPIETARIO: UBICACIÓN FÍSICA:	Bien inmueble urbano inscrito en el Registro General de la Propiedad de la Zona Central, al número doscientos veintiséis (226), folio ciento cincuenta (150) de libro veinte (20) de Guatemala Hangar Estado de Guatemala Aeropuerto Internacional La Aurora	NOMBRE: NIT:	CACODI, SOCIEDAD ANONIMA 7314583	Q.882.00					
															ÁREA FINCA: TIPO: PROPIETARIO: UBICACIÓN FÍSICA:	Bien inmueble urbano inscrito en el Registro General de la Propiedad de la Zona Central, al número doscientos veintiséis (226), folio ciento cincuenta (150) de libro veinte (20) de Guatemala Hangar Estado de Guatemala Aeropuerto Internacional La Aurora	NOMBRE: NIT:	COMPAÑIA INMOBILIARIA SAN JOSE DEL SUR, S.A. 106721-4	Q.948.03
31	C-9-2	Áreas de Hangar	10 años	DS-012-2016 25/1/2016	ÁREA FINCA: TIPO: PROPIETARIO: UBICACIÓN FÍSICA:	Bien inmueble urbano inscrito en el Registro General de la Propiedad de la Zona Central, al número doscientos veintiséis (226), folio ciento cincuenta (150) de libro veinte (20) de Guatemala Hangar Estado de Guatemala Aeropuerto Internacional La Aurora	NOMBRE: NIT:	CARLOS ALFONSO CASTILLO RAMÍREZ 290300	Q.15,876.00										
										ÁREA FINCA: TIPO: PROPIETARIO: UBICACIÓN FÍSICA:	Bien inmueble urbano inscrito en el Registro General de la Propiedad de la Zona Central, al número doscientos veintiséis (226), folio ciento cincuenta (150) de libro veinte (20) de Guatemala Hangar Estado de Guatemala Aeropuerto Internacional La Aurora	NOMBRE: NIT:	CACODI, SOCIEDAD ANONIMA 7314583	Q.882.00					
															ÁREA FINCA: TIPO: PROPIETARIO: UBICACIÓN FÍSICA:	Bien inmueble urbano inscrito en el Registro General de la Propiedad de la Zona Central, al número doscientos veintiséis (226), folio ciento cincuenta (150) de libro veinte (20) de Guatemala Hangar Estado de Guatemala Aeropuerto Internacional La Aurora	NOMBRE: NIT:	COMPAÑIA INMOBILIARIA SAN JOSE DEL SUR, S.A. 106721-4	Q.948.03
32	C-10	Áreas de Hangar	2 años	CONTRATO ADMITIVO No. DS-10-2021., DE FECHA 25/06/2021	ÁREA FINCA: TIPO: PROPIETARIO: UBICACIÓN FÍSICA:	Bien inmueble urbano inscrito en el Registro General de la Propiedad de la Zona Central, al número doscientos cincuenta (150) de libro veinte (20) de Guatemala Hangar Estado de Guatemala Aeropuerto Internacional La Aurora	NOMBRE: NIT:	CARLOS ALFONSO CASTILLO RAMÍREZ 290300	Q.15,876.00										
										ÁREA FINCA: TIPO: PROPIETARIO: UBICACIÓN FÍSICA:	Bien inmueble urbano inscrito en el Registro General de la Propiedad de la Zona Central, al número doscientos cincuenta (150) de libro veinte (20) de Guatemala Hangar Estado de Guatemala Aeropuerto Internacional La Aurora	NOMBRE: NIT:	CACODI, SOCIEDAD ANONIMA 7314583	Q.882.00					
															ÁREA FINCA: TIPO: PROPIETARIO: UBICACIÓN FÍSICA:	Bien inmueble urbano inscrito en el Registro General de la Propiedad de la Zona Central, al número doscientos cincuenta (150) de libro veinte (20) de Guatemala Hangar Estado de Guatemala Aeropuerto Internacional La Aurora	NOMBRE: NIT:	COMPAÑIA INMOBILIARIA SAN JOSE DEL SUR, S.A. 106721-4	Q.948.03



*[Handwritten signature in blue ink]*

33	D-1	Áreas de Hangar	15 años	EP 02/02/2021, Notario Julio Alberto Aquino Rodas	<p>ÁREA: 308.72 m<sup>2</sup></p> <p>FINCA: Bien inmueble urbano inscrito en el Registro General de la Propiedad de la Zona Central, al número doscientos veintiséis (226), folio ciento cincuenta (150) de libro veinte (20) de Guatemala</p> <p>TIPO: Hangar</p> <p>PROPIETARIO: Estado de Guatemala</p> <p>UBICACIÓN FÍSICA: Aeropuerto Internacional La Aurora</p> <p>ÁREA: 311.86 m<sup>2</sup></p> <p>FINCA: Bien inmueble urbano inscrito en el Registro General de la Propiedad de la Zona Central, al número doscientos veintiséis (226), folio ciento cincuenta (150) de libro veinte (20) de Guatemala</p> <p>TIPO: Hangar</p> <p>PROPIETARIO: Estado de Guatemala</p> <p>UBICACIÓN FÍSICA: Aeropuerto Internacional La Aurora</p> <p>ÁREA: 600.00 m<sup>2</sup></p> <p>FINCA: Bien inmueble urbano inscrito en el Registro General de la Propiedad de la Zona Central, al número doscientos veintiséis (226), folio ciento cincuenta (150) de libro veinte (20) de Guatemala</p> <p>TIPO: Hangar</p> <p>PROPIETARIO: Estado de Guatemala</p> <p>UBICACIÓN FÍSICA: Aeropuerto Internacional La Aurora</p> <p>ÁREA: 225.00 m<sup>2</sup></p> <p>FINCA: Bien inmueble urbano inscrito en el Registro General de la Propiedad de la Zona Central, al número doscientos veintiséis (226), folio ciento cincuenta (150) de libro veinte (20) de Guatemala</p> <p>TIPO: Hangar</p> <p>PROPIETARIO: Estado de Guatemala</p> <p>UBICACIÓN FÍSICA: Aeropuerto Internacional La Aurora</p>	<p>NOMBRE: SKY PARTS AND SUPPLIES, SOCIEDAD ANONIMA</p> <p>NIT: 3736717</p> <p>NOMBRE: ELECTRONIKS, S.A.</p> <p>NIT: 47931027</p> <p>NOMBRE: D3 INVESTMENT, SOCIEDAD ANONIMA</p> <p>NIT:</p> <p>NOMBRE: ADMINISTRADORA IMAXEL, SOCIEDAD ANONIMA</p> <p>NIT: 3163709</p>	<p>Q.4,882.61</p> <p>Q.1,882.32</p> <p>Q.3,864.00</p> <p>Q.1,260.00</p>	<p>Q878,869.80</p> <p>Q.225,878.40</p> <p>Q.695,530.00</p> <p>Q.90,240.00</p>
34	D-2	Áreas de Hangar	10 años	EP 17 Notaria Analucia Carrillo Marroquin				
35	D-3	Áreas de Hangar	15 años	E.P. No. 4, 20/01/2020 Notario Rafael Antonio Porre Sian				
36	D-4	Áreas de Hangar	2 años	CONTRATO ADMINISTRATIVO No. DS 54-2021 20/12/2021				





37	D-5	Áreas de Hangar	2 AÑOS	CONTRATO ADMINISTRATIVO DS-44-2021 / 19/11/2021	ÁREA	270.00 m <sup>2</sup>	Bien inmueble urbano inscrito en el Registro General de la Propiedad de la Zona Central, al número doscientos veintiséis (226), folio ciento cincuenta (150) de libro veinte (20) de Guatemala	NOMBRE:  PAUL ENRIQUE ALVAREZ GONZALEZ	2,169.34 Q.	52,064.15 Q.
					FINCA:					
					TIPO:	Hangar				
					PROPIETARIO:	Estado de Guatemala				
					UBICACIÓN FÍSICA:	Aeropuerto Internacional La Aurora				
					ÁREA	450.00 m <sup>2</sup>				
38	D-6	Áreas de Hangar	2 AÑOS	CONTRATO ADMINISTRATIVO No. DS-25-2019, de fecha 09/05/2019	FINCA:	Bien inmueble urbano inscrito en el Registro General de la Propiedad de la Zona Central, al número doscientos veintiséis (226), folio ciento cincuenta (150) de libro veinte (20) de Guatemala	NOMBRE:  ANA LUCIA PRIETO GORDIANO DE PRADO	17571634 NIT:	Q.2,342.00	Q.51,408.00
					TIPO:	Hangar				
					PROPIETARIO:	Estado de Guatemala				
					UBICACIÓN FÍSICA:	Aeropuerto Internacional La Aurora				
					ÁREA	225.00 m <sup>2</sup>				
39	D-7	Áreas de Hangar	2 AÑOS	EP. NO. 23, NOTARIA ANA VERENA KUHSIEK RUIZ, de fecha 25/03/2021	FINCA:	Bien inmueble urbano inscrito en el Registro General de la Propiedad de la Zona Central, al número doscientos veintiséis (226), folio ciento cincuenta (150) de libro veinte (20) de Guatemala	NOMBRE:  ALTITUDE SOCIEDAD ANONIMA	NIT:	Q.904.48	Q.21,707.52
					TIPO:	Hangar				
					PROPIETARIO:	Estado de Guatemala				
					UBICACIÓN FÍSICA:	Aeropuerto Internacional La Aurora				


40	D-8	Áreas de Hangar	2 AÑOS	CONTRATO ADMINISTRATIVO No. DS-23-2018, de fecha 27/03/2018	<p>ÁREA: 300.00 m<sup>2</sup></p> <p>FINCA: Bien inmueble urbano inscrito en el Registro General de la Propiedad de la Zona Central, al número doscientos veintiséis (226), folio ciento cincuenta (150) de libro veinte (20) de Guatemala</p> <p>TIPO: Hangar</p> <p>PROPIETARIO: Estado de Guatemala</p> <p>UBICACIÓN FÍSICA: Aeropuerto Internacional La Aurora</p> <p>ÁREA: 181.50 m<sup>2</sup></p> <p>FINCA: Bien inmueble urbano inscrito en el Registro General de la Propiedad de la Zona Central, al número doscientos veintiséis (226), folio ciento cincuenta (150) de libro veinte (20) de Guatemala</p> <p>TIPO: Hangar</p> <p>PROPIETARIO: Estado de Guatemala</p> <p>UBICACIÓN FÍSICA: Aeropuerto Internacional La Aurora</p> <p>ÁREA: 387.35 m<sup>2</sup></p> <p>FINCA: Bien inmueble urbano inscrito en el Registro General de la Propiedad de la Zona Central, al número doscientos veintiséis (226), folio ciento cincuenta (150) de libro veinte (20) de Guatemala</p> <p>TIPO: Hangar</p> <p>PROPIETARIO: Estado de Guatemala</p> <p>UBICACIÓN FÍSICA: Aeropuerto Internacional La Aurora</p>	<p>NOMBRE: EDNA HAYDEE ALONSO REYES DE YOUNG</p> <p>NIT: 2462745</p> <p>NOMBRE: OPERACIONES AGRÍCOLAS, SOCIEDAD ANONIMA.</p> <p>NIT: 3762572</p> <p>NOMBRE: EDNA HAYDEE ALONSO DE YOUNG</p> <p>NIT: 2462745</p>	<p>Q. 1,176.00</p> <p>Q. 2,080.60</p> <p>Q. 7,953.07</p>	<p>Q. 28,224.00</p> <p>Q. 49,934.40</p> <p>Q. 190,873.68</p>
41	D-9	Áreas de Hangar	2 años	CONTRATO ADMITIVO. DS-37-2021, de fecha 15/10/2021	<p>ÁREA: 300.00 m<sup>2</sup></p> <p>FINCA: Bien inmueble urbano inscrito en el Registro General de la Propiedad de la Zona Central, al número doscientos veintiséis (226), folio ciento cincuenta (150) de libro veinte (20) de Guatemala</p> <p>TIPO: Hangar</p> <p>PROPIETARIO: Estado de Guatemala</p> <p>UBICACIÓN FÍSICA: Aeropuerto Internacional La Aurora</p> <p>ÁREA: 181.50 m<sup>2</sup></p> <p>FINCA: Bien inmueble urbano inscrito en el Registro General de la Propiedad de la Zona Central, al número doscientos veintiséis (226), folio ciento cincuenta (150) de libro veinte (20) de Guatemala</p> <p>TIPO: Hangar</p> <p>PROPIETARIO: Estado de Guatemala</p> <p>UBICACIÓN FÍSICA: Aeropuerto Internacional La Aurora</p> <p>ÁREA: 387.35 m<sup>2</sup></p> <p>FINCA: Bien inmueble urbano inscrito en el Registro General de la Propiedad de la Zona Central, al número doscientos veintiséis (226), folio ciento cincuenta (150) de libro veinte (20) de Guatemala</p> <p>TIPO: Hangar</p> <p>PROPIETARIO: Estado de Guatemala</p> <p>UBICACIÓN FÍSICA: Aeropuerto Internacional La Aurora</p>	<p>NOMBRE: EDNA HAYDEE ALONSO REYES DE YOUNG</p> <p>NIT: 2462745</p> <p>NOMBRE: OPERACIONES AGRÍCOLAS, SOCIEDAD ANONIMA.</p> <p>NIT: 3762572</p> <p>NOMBRE: EDNA HAYDEE ALONSO DE YOUNG</p> <p>NIT: 2462745</p>	<p>Q. 1,176.00</p> <p>Q. 2,080.60</p> <p>Q. 7,953.07</p>	<p>Q. 28,224.00</p> <p>Q. 49,934.40</p> <p>Q. 190,873.68</p>
42	D-10	Áreas de Hangar	2 años	CONTRATO ADMINISTRATIVO DS-36-2021 de fecha 15/10/2021	<p>ÁREA: 300.00 m<sup>2</sup></p> <p>FINCA: Bien inmueble urbano inscrito en el Registro General de la Propiedad de la Zona Central, al número doscientos veintiséis (226), folio ciento cincuenta (150) de libro veinte (20) de Guatemala</p> <p>TIPO: Hangar</p> <p>PROPIETARIO: Estado de Guatemala</p> <p>UBICACIÓN FÍSICA: Aeropuerto Internacional La Aurora</p> <p>ÁREA: 181.50 m<sup>2</sup></p> <p>FINCA: Bien inmueble urbano inscrito en el Registro General de la Propiedad de la Zona Central, al número doscientos veintiséis (226), folio ciento cincuenta (150) de libro veinte (20) de Guatemala</p> <p>TIPO: Hangar</p> <p>PROPIETARIO: Estado de Guatemala</p> <p>UBICACIÓN FÍSICA: Aeropuerto Internacional La Aurora</p> <p>ÁREA: 387.35 m<sup>2</sup></p> <p>FINCA: Bien inmueble urbano inscrito en el Registro General de la Propiedad de la Zona Central, al número doscientos veintiséis (226), folio ciento cincuenta (150) de libro veinte (20) de Guatemala</p> <p>TIPO: Hangar</p> <p>PROPIETARIO: Estado de Guatemala</p> <p>UBICACIÓN FÍSICA: Aeropuerto Internacional La Aurora</p>	<p>NOMBRE: EDNA HAYDEE ALONSO REYES DE YOUNG</p> <p>NIT: 2462745</p> <p>NOMBRE: OPERACIONES AGRÍCOLAS, SOCIEDAD ANONIMA.</p> <p>NIT: 3762572</p> <p>NOMBRE: EDNA HAYDEE ALONSO DE YOUNG</p> <p>NIT: 2462745</p>	<p>Q. 1,176.00</p> <p>Q. 2,080.60</p> <p>Q. 7,953.07</p>	<p>Q. 28,224.00</p> <p>Q. 49,934.40</p> <p>Q. 190,873.68</p>


43	E-1	Áreas de Hangar	2 AÑOS	CONTRATO ADMITIVO. DS-07-2019, de fecha 19/03/2019	<p>ÁREA: 1185.34 m<sup>2</sup></p> <p>FINCA: Bien inmueble urbano inscrito en el Registro General de la Propiedad de la Zona Central, al número doscientos veintiséis (226), folio ciento cincuenta (150) de libro veinte (20) de Guatemala</p> <p>TIPO: Hangar</p> <p>PROPIETARIO: Estado de Guatemala</p> <p>UBICACIÓN FÍSICA: Aeropuerto Internacional La Aurora</p> <p>ÁREA: 1094.20 m<sup>2</sup></p> <p>FINCA: Bien inmueble urbano inscrito en el Registro General de la Propiedad de la Zona Central, al número doscientos veintiséis (226), folio ciento cincuenta (150) de libro veinte (20) de Guatemala</p> <p>TIPO: Hangar</p> <p>PROPIETARIO: Estado de Guatemala</p> <p>UBICACIÓN FÍSICA: Aeropuerto Internacional La Aurora</p> <p>ÁREA: 243.09 m<sup>2</sup></p> <p>FINCA: Bien inmueble urbano inscrito en el Registro General de la Propiedad de la Zona Central, al número doscientos veintiséis (226), folio ciento cincuenta (150) de libro veinte (20) de Guatemala</p> <p>TIPO: Hangar</p> <p>PROPIETARIO: Estado de Guatemala</p> <p>UBICACIÓN FÍSICA: Aeropuerto Internacional La Aurora</p> <p>ÁREA: 255.00 m<sup>2</sup></p> <p>FINCA: Bien inmueble urbano inscrito en el Registro General de la Propiedad de la Zona Central, al número doscientos veintiséis (226), folio ciento cincuenta (150) de libro veinte (20) de Guatemala</p> <p>TIPO: Hangar</p> <p>PROPIETARIO: Estado de Guatemala</p> <p>UBICACIÓN FÍSICA: Aeropuerto Internacional La Aurora</p>	<p>NOMBRE: LUCAR, Sociedad Anónima.</p> <p>NIT: 1.189603</p> <p>NOMBRE: GUSTAVO EDUARDO ALDAMA OLIVA</p> <p>NIT: 1478842</p> <p>NOMBRE: CONTRAN, SOCIEDAD ANÓNIMA</p> <p>NIT: 33022</p> <p>NOMBRE: MONICA YVONE ABDO MARINA DE RODAS</p> <p>NIT: 5086232</p>	<p>Q.5,103.82</p> <p>Q.112,491.68</p> <p>Q.6,679.47</p> <p>Q.160,307.52</p> <p>Q.562.50</p> <p>Q.33,750.00</p>	<p>Q</p> <p>1.579.20</p> <p>Q</p> <p>37,500.80</p>
44	E-2	Áreas de Hangar	2 años	CONTRATO ADMITIVO No. DS-26-2019, de Fecha 09/05/2019				
45	E-3	Áreas de Hangar	5 años	EP No. 24 19/12/2019 Notario Patricia Lorena Marcucci Ruano				
46	E-4	Áreas de Hangar	2 años	CONTRATO ADMINISTRATIVO No. DS 42-2021, 22/10/2021				



47	E-5	Áreas de Hangar	5 AÑOS	CONTRATO ADMINISTRATIVO DS-637-2019	<p>ÁREA: 300.00 m<sup>2</sup></p> <p>FINCA: Bien inmueble urbano inscrito en el Registro General de la Propiedad de la Zona Central, al número doscientos veintiséis (226), folio ciento cincuenta (150) de libro veinte (20) de Guatemala</p> <p>TIPO: Hangar</p> <p>PROPIETARIO: Estado de Guatemala</p> <p>UBICACIÓN FÍSICA: Aeropuerto Internacional La Aurora</p>	<p>NOMBRE:</p> <p>80558402</p> <p>NIT:</p>	PM, SOCIEDAD ANONIMA	Q.1,206.24	Q.21,712.32
48	E-6	Áreas de Hangar	2 años	CONTRATO ADMINISTRATIVO No. 05 32-2018, de fecha 19/04/2018	<p>ÁREA: 450.00 m<sup>2</sup></p> <p>FINCA: Bien inmueble urbano inscrito en el Registro General de la Propiedad de la Zona Central, al número doscientos veintiséis (226), folio ciento cincuenta (150) de libro veinte (20) de Guatemala</p> <p>TIPO: Hangar</p> <p>PROPIETARIO: Estado de Guatemala</p> <p>UBICACIÓN FÍSICA: Aeropuerto Internacional La Aurora</p>	<p>NOMBRE:</p> <p>1526774</p> <p>NIT:</p>	COEX GUATEMALA, SOCIEDAD ANONIMA	Q.1,764.00	Q.42,136.00
49	E-7	Áreas de Hangar	10 años	EP No. 55 07/11/2019 Notario Joel Otomiel Chavez Gramajo	<p>ÁREA: 225.00m<sup>2</sup></p> <p>FINCA: Bien inmueble urbano inscrito en el Registro General de la Propiedad de la Zona Central, al número doscientos veintiséis (226), folio ciento cincuenta (150) de libro veinte (20) de Guatemala</p> <p>TIPO: Hangar</p> <p>PROPIETARIO: Estado de Guatemala</p> <p>UBICACIÓN FÍSICA: Aeropuerto Internacional La Aurora</p>	<p>NOMBRE:</p> <p>29398584</p> <p>NIT:</p>	INMOBILIARIA LAP, S.A.	Q.912.45	Q.105,498.80






50	E-8	EDNA HAYDEE ALONSO DE YOUNG	2 AÑOS	CONTRATO ADMINISTRATIVO DS-28-2021, 16/09/2021	<p>ÁREA: 450.00m<sup>2</sup></p> <p>FINCA: Bien inmueble urbano inscrito en el Registro General de la Propiedad de la Zona Central, al número doscientos veintiséis (226), folio ciento cincuenta (150) de libro veinte (20) de Guatemala</p> <p>TIPO: Hangar</p> <p>PROPIETARIO: Estado de Guatemala</p> <p>UBICACIÓN FÍSICA: Aeropuerto Internacional La Aurora</p>	<p>NOMBRE: EDNA HAYDEE ALONSO DE YOUNG</p> <p>NIT: 2462745</p>	Q. 3.024.00	Q. 71.576.00
51	E-9	Áreas de Hangar	15 AÑOS	ESCRITURA PÚBLICA NO. 65, de fecha 23/05/2022	<p>ÁREA: 360.00m<sup>2</sup></p> <p>FINCA: Bien inmueble urbano inscrito en el Registro General de la Propiedad de la Zona Central, al número doscientos veintiséis (226), folio ciento cincuenta (150) de libro veinte (20) de Guatemala</p> <p>TIPO: Hangar</p> <p>PROPIETARIO: Estado de Guatemala</p> <p>UBICACIÓN FÍSICA: Aeropuerto Internacional La Aurora</p>	<p>NOMBRE: WORLD AIR SKY, SOCIEDAD ANONIMA</p> <p>NIT: 94245142</p>	Q. 2.374.47	Q. 427.404.60
52	E-10	Áreas de Hangar	2 AÑOS	CONTRATO ADMINISTRATIVO No. DS-04-2022, de fecha 05/01/2022	<p>ÁREA: 360.00m<sup>2</sup></p> <p>FINCA: Bien inmueble urbano inscrito en el Registro General de la Propiedad de la Zona Central, al número doscientos veintiséis (226), folio ciento cincuenta (150) de libro veinte (20) de Guatemala</p> <p>TIPO: Hangar</p> <p>PROPIETARIO: Estado de Guatemala</p> <p>UBICACIÓN FÍSICA: Aeropuerto Internacional La Aurora</p>	<p>NOMBRE: BIENES CASTILLA, SOCIEDAD ANONIMA</p> <p>NIT: 26398354</p>	Q. 2.016.00	Q. 48.384.00



53	E-11	Áreas de Hangar	10 AÑOS	EP No. 132 05/09/2019 Notario José Guillermo Castellanos Molina	ÁREA 360.00m <sup>2</sup>  FINCA: Bien inmueble urbano inscrito en el Registro General de la Propiedad de la Zona Central, al número doscientos veintiséis (226), folio ciento cincuenta (150) de libro veinte (20) de Guatemala  TIPO: Hangar PROPIETARIO: Estado de Guatemala UBICACIÓN FÍSICA: Aeropuerto Internacional La Aurora 600.60m <sup>2</sup>	NOMBRE:  NIT: 30022568	AVIFLEX, S.A.	Q.1,411.20	Q.169,344.00
54	E-12	Áreas de Hangar	5 AÑOS	EP. No. 17, 17/05/2021 Ante la Notaria Ana Sofía Escobar Escobar	ÁREA  FINCA: Bien inmueble urbano inscrito en el Registro General de la Propiedad de la Zona Central, al número doscientos veintiséis (226), folio ciento cincuenta (150) de libro veinte (20) de Guatemala  TIPO: Hangar PROPIETARIO: Estado de Guatemala UBICACIÓN FÍSICA: Aeropuerto Internacional La Aurora 1165.50m <sup>2</sup>	NOMBRE:  NIT: 934569	CARLOS RENE TSCHEN VALLADARES	Q.2,534.63	Q.152,077.80
55	F-1	Áreas de Hangar	5 años	ESC. P. NÚMERO 16 FECHA 30/01/2020, Notario José Guillermo Castellanos Molina	ÁREA  FINCA: Bien inmueble urbano inscrito en el Registro General de la Propiedad de la Zona Central, al número doscientos veintiséis (226), folio ciento cincuenta (150) de libro veinte (20) de Guatemala  TIPO: Hangar PROPIETARIO: Estado de Guatemala UBICACIÓN FÍSICA: Aeropuerto Internacional La Aurora	NOMBRE:  NIT: 52218406	AVIFLEX, S.A.	Q.5,051.14	Q.111,227.36




56	F-4	Áreas de Hangar	15 años	EP. NO. 19 de fecha 13/01/2020 Notario Sergio Antonio Escobar Esteban	<p>ÁREA: 225.00m<sup>2</sup></p> <p>FINCA: Bien inmueble urbano inscrito en el Registro General de la Propiedad de la Zona Central, al número doscientos veintiséis (226), folio ciento cincuenta (150) de libro veinte (20) de Guatemala</p> <p>TIPO: Hangar</p> <p>PROPIETARIO: Estado de Guatemala</p> <p>UBICACIÓN FÍSICA: Aeropuerto Internacional La Aurora</p>	NOMBRE: OPERACIONES INDUSTRIALES Y AGROPECUARIAS, S.A.	Q.787.50	Q.3,450.00	
									NOMBRE: 1198866-5
									NOMBRE: NIT:
									NOMBRE: NIT:
58	F-5	Áreas de Hangar	15 años	E.P. 23 de fecha 26/07/2021 Notario Eider Estuardo Balcarcel Ramirez	<p>ÁREA: 225.00m<sup>2</sup></p> <p>FINCA: Bien inmueble urbano inscrito en el Registro General de la Propiedad de la Zona Central, al número doscientos veintiséis (226), folio ciento cincuenta (150) de libro veinte (20) de Guatemala</p> <p>TIPO: Hangar</p> <p>PROPIETARIO: Estado de Guatemala</p> <p>UBICACIÓN FÍSICA: Aeropuerto Internacional La Aurora</p>	NOMBRE: IMPORTADORA PACAMAS LINO, S.A.	Q.882.00	Q.156,760.00	
									NOMBRE: NIT:
									NOMBRE: NIT:
									NOMBRE: NIT:
59	F-6	Áreas de Hangar	2 Años	EP. No. 28.09/10/2019 Brenda Lisette Lambour Figueroa	<p>ÁREA: 450.00m<sup>2</sup></p> <p>FINCA: Bien inmueble urbano inscrito en el Registro General de la Propiedad de la Zona Central, al número doscientos veintiséis (226), folio ciento cincuenta (150) de libro veinte (20) de Guatemala</p> <p>TIPO: Hangar</p> <p>PROPIETARIO: Estado de Guatemala</p> <p>UBICACIÓN FÍSICA: Aeropuerto Internacional La Aurora</p>	NOMBRE: HANGAR F6, SOCIEDAD ANONIMA	Q.1,919.68	Q.34,554.24	
									NOMBRE: NIT:
									NOMBRE: NIT:
									NOMBRE: NIT:




60	F-8	Áreas de Hangar	2 AÑOS	CONTRATO ADMITIVO. No. DS-05-2022	<p>ÁREA</p> <p>FINCA:</p> <p>TIPO:</p> <p>PROPIETARIO:</p> <p>UBICACIÓN FÍSICA:</p>	<p>225.00m<sup>2</sup></p> <p>Bien inmueble urbano inscrito en el Registro General de la Propiedad de la Zona Central, al número doscientos veintiséis (226), folio ciento cincuenta (150) de libro veinte (20) de Guatemala</p> <p>Hangar</p> <p>Estado de Guatemala</p> <p>Aeropuerto Internacional La Aurora</p> <p>450.00m<sup>2</sup></p>	<p>NOMBRE:</p> <p>NIT:</p>	<p>PLANTACIONES DELSUR, S.A.</p> <p>4928857</p>	<p>Q. 1,645.17</p> <p>Q. 39,484.08</p>
61	F-9	Áreas de Hangar	5 AÑOS	Escritura Publica No.24 de fecha 5/03/2020 Notario Alvaro Hurtado Bocalelli	<p>ÁREA</p> <p>FINCA:</p> <p>TIPO:</p> <p>PROPIETARIO:</p> <p>UBICACIÓN FÍSICA:</p>	<p>Bien inmueble urbano inscrito en el Registro General de la Propiedad de la Zona Central, al número doscientos veintiséis (226), folio ciento cincuenta (150) de libro veinte (20) de Guatemala</p> <p>Hangar</p> <p>Estado de Guatemala</p> <p>Aeropuerto Internacional La Aurora</p>	<p>NOMBRE:</p> <p>NIT:</p>	<p>TRANSFORMADOR A METALÚRGICA, SOCIEDAD ANÓNIMA</p> <p>5533759</p>	<p>Q. 1,924.42</p> <p>Q. 46,186.32</p>
62	F-10				<p>ÁREA</p> <p>FINCA:</p> <p>TIPO:</p> <p>PROPIETARIO:</p> <p>UBICACIÓN FÍSICA:</p>	<p>225.00m<sup>2</sup></p> <p>Bien inmueble urbano inscrito en el Registro General de la Propiedad de la Zona Central, al número doscientos veintiséis (226), folio ciento cincuenta (150) de libro veinte (20) de Guatemala</p> <p>Hangar</p> <p>Estado de Guatemala</p> <p>Aeropuerto Internacional La Aurora</p>	<p>NOMBRE:</p> <p>NIT:</p>	<p>INVERSIONES MULTIPLES VERSA, S.A.</p> <p>6949068-6</p>	<p>Q. 882.00</p> <p>Q. 105,840.00</p>
63	F-11	Áreas de Hangar	10 años	DS-004-2016 11/01/2016	<p>ÁREA</p> <p>FINCA:</p> <p>TIPO:</p> <p>PROPIETARIO:</p> <p>UBICACIÓN FÍSICA:</p>	<p>225.00m<sup>2</sup></p> <p>Bien inmueble urbano inscrito en el Registro General de la Propiedad de la Zona Central, al número doscientos veintiséis (226), folio ciento cincuenta (150) de libro veinte (20) de Guatemala</p> <p>Hangar</p> <p>Estado de Guatemala</p> <p>Aeropuerto Internacional La Aurora</p>	<p>NOMBRE:</p> <p>NIT:</p>	<p>INVERSIONES MULTIPLES VERSA, S.A.</p> <p>6949068-6</p>	<p>Q. 882.00</p> <p>Q. 105,840.00</p>



*[Handwritten signature in blue ink]*



64	F-12	Áreas de Hangar	10 años	DS-120-2015 18/12/2015	ÁREA	225,00m <sup>2</sup>	Bien inmueble urbano inscrito en el Registro General de la Propiedad de la Zona Central, al número doscientos veintiséis (226), folio ciento cincuenta (150) de libro veinte (20) de Guatemala	NOMBRE:	SERVICIOS DE PERSONAL ESPECIALIZADO, S.A.	Q.932.82	Q.111.998.4
					FINCA:						
					TIPO:	Hangar					
					PROPIETARIO:	Estado de Guatemala					
		UBICACIÓN FÍSICA:	Aeropuerto Internacional La Aurora		NIT:	2001544-5					
65	F-13	Áreas de Hangar	2 AÑOS	CONTATO ADMITIVO. No. DS-15-2019, de fecha 26/03/2019	ÁREA	249,85m <sup>2</sup>	Bien inmueble urbano inscrito en el Registro General de la Propiedad de la Zona Central, al número doscientos veintiséis (226), folio ciento cincuenta (150) de libro veinte (20) de Guatemala	NOMBRE:	AEROPETEN, SOCIEDAD ANÓNIMA	Q.1.214.28	Q.29.142.72
					FINCA:						
					TIPO:	Hangar					
					PROPIETARIO:	Estado de Guatemala					
		UBICACIÓN FÍSICA:	Aeropuerto Internacional La Aurora		NIT:	7372000					
66	F-14	Áreas de Hangar	2 años	DS-078-2019 De fecha 12/12/2019	ÁREA	580,10m <sup>2</sup>	Bien inmueble urbano inscrito en el Registro General de la Propiedad de la Zona Central, al número doscientos veintiséis (226), folio ciento cincuenta (150) de libro veinte (20) de Guatemala	NOMBRE:	MANUEL GUILLERMO ORTIZ DALCHOW	Q.4.054.45	Q.72.980.10
					FINCA:						
					TIPO:	Hangar					
					PROPIETARIO:	Estado de Guatemala					
		UBICACIÓN FÍSICA:	Aeropuerto Internacional La Aurora		NIT:	139270-6					




71	F-18	Áreas de Hangar	2 AÑOS	E.P. No. 149 de fecha 18/08/2021 Notario Gregorio Efrín Aguilar Lambour	ÁREA	270,00m <sup>2</sup>	Bien inmueble urbano inscrito en el Registro General de la Propiedad de la Zona Central, al número doscientos veintiséis (226), folio ciento cincuenta (150) de libro veinte (20) de Guatemala	NOMBRE:	JUAN JOSE JOP GAZEL	Q. 1,058.40	Q.25,401.60
					FINCA:						
					TIPO:	Hangar					
					PROPIETARIO:	Estado de Guatemala		1431633			
72	F-18A	Áreas de Hangar	15 años	EP. NO. 15 de fecha 29/07/2019, Notario Joel Otoniel Chávez Gramajo	ÁREA	96.42m <sup>2</sup>	Bien inmueble urbano inscrito en el Registro General de la Propiedad de la Zona Central, al número doscientos veintiséis (226), folio ciento cincuenta (150) de libro veinte (20) de Guatemala	NOMBRE:	TRANSPORTES AEREOS GUATEMALTECOS, S.A.	Q. 1,207.63	Q.38,983.12
					FINCA:						
					TIPO:	Hangar					
					PROPIETARIO:	Estado de Guatemala		527303K			
73	F-19	Áreas de Hangar	15 años	EP. No. 16,29/07/2019, Notario Joel Otoniel Chávez	ÁREA	419.84m <sup>2</sup>	Bien inmueble urbano inscrito en el Registro General de la Propiedad de la Zona Central, al número doscientos veintiséis (226), folio ciento cincuenta (150) de libro veinte (20) de Guatemala	NOMBRE:	TRANSPORTES AEREOS GUATEMALTECOS, S.A.	Q. 3,761.77	Q.67,711.86
					FINCA:						
					TIPO:	Hangar					
					PROPIETARIO:	Estado de Guatemala		527303K			
					UBICACIÓN FÍSICA:	Aeropuerto Internacional La Aurora					



*[Handwritten signature in blue ink]*

74	G-1	Áreas de Hangar	2 AÑOS	CONTRATO ADMINISTRATIVO DS-08-2021 de fecha 17/06/2021	<p>ÁREA: 360.00m<sup>2</sup></p> <p>FINCA: Bien Inmueble urbano inscrito en el Registro General de la Propiedad de la Zona Central, al número doscientos veintiséis (226), folio ciento cincuenta (150) de libro veinte (20) de Guatemala</p> <p>TIPO: Hangar</p> <p>PROPIETARIO: Estado de Guatemala</p> <p>UBICACIÓN FÍSICA: Aeropuerto Internacional La Aurora</p> <p>ÁREA: 516.00m<sup>2</sup></p>	<p>NOMBRE:</p> <p>NIT:</p>	<p>FUMIGACION AEREA, S.A.</p>	<p>Q.1,411.21</p>	<p>Q.33,868.80</p>
75	G-2	Áreas de Hangar	15 AÑOS	EP No. 167 27/07/2017 Notario Jan Markus Bähr Vargas, EP. De Modificación No. 18 de fecha 20/04/2018, Notario Luis Alfonso Tobías Lima	<p>FINCA: Bien inmueble urbano inscrito en el Registro General de la Propiedad de la Zona Central, al número doscientos veintiséis (226), folio ciento cincuenta (150) de libro veinte (20) de Guatemala</p> <p>TIPO: Hangar</p> <p>PROPIETARIO: Estado de Guatemala</p> <p>UBICACIÓN FÍSICA: Aeropuerto Internacional La Aurora</p> <p>ÁREA: m<sup>2</sup></p>	<p>NOMBRE:</p> <p>NIT: 82618046</p>	<p>COMERCIALIZADOR A LA MEGO, S.A.</p>	<p>Q.2,389.60</p>	<p>Q.394,128.00</p>
76	G-3	Áreas de Hangar	1 AÑO	DS-06-2021 25/03/2022	<p>FINCA: Bien inmueble urbano inscrito en el Registro General de la Propiedad de la Zona Central, al número doscientos veintiséis (226), folio ciento cincuenta (150) de libro veinte (20) de Guatemala</p> <p>TIPO: Hangar</p> <p>PROPIETARIO: Estado de Guatemala</p> <p>UBICACIÓN FÍSICA: Aeropuerto Internacional La Aurora</p>	<p>NOMBRE:</p> <p>NIT: 432429-3</p>	<p>MUSIGNA, S.A.</p>	<p>Q.1,885.86</p>	<p>Q.22,650.32</p>

Handwritten signature in blue ink over a circular official stamp. The stamp contains the text 'asesoria juridica' and 'UNIVERSIDAD DE GUATEMALA'.



77	G-4	Áreas de Hangar	2 años	CONTRATO ADMINISTRATIVO No. DS 23-2021, de fecha 6/09/2021	<p>ÁREA: 290.43m<sup>2</sup></p> <p>FINCA: Bien inmueble urbano inscrito en el Registro General de la Propiedad de la Zona Central, al número doscientos veintiséis (226), folio ciento cincuenta (150) de libro veinte (20) de Guatemala</p> <p>TIPO: Hangar</p> <p>PROPIETARIO: Estado de Guatemala</p> <p>UBICACIÓN FÍSICA: Aeropuerto Internacional La Aurora</p> <p>ÁREA: 270.00m<sup>2</sup></p> <p>FINCA: Bien inmueble urbano inscrito en el Registro General de la Propiedad de la Zona Central, al número doscientos veintiséis (226), folio ciento cincuenta (150) de libro veinte (20) de Guatemala</p> <p>TIPO: Hangar</p> <p>PROPIETARIO: Estado de Guatemala</p> <p>UBICACIÓN FÍSICA: Aeropuerto Internacional La Aurora</p>	<p>NOMBRE: ENRIQUE IBARGUEN PUJÓL</p> <p>NIT: 317365</p> <p>NOMBRE: NEVALSA, S.A.</p> <p>NIT: 5983584-2</p> <p>NOMBRE: DUBAI, SOCIEDAD ANÓNIMA</p> <p>NIT: 8098964</p>	<p>Q.1,358.07</p> <p>Q.1,058.40</p> <p>Q.1,565.38</p>	<p>Q.32,593.68</p> <p>Q.117,008.00</p> <p>Q.28,176.84</p>
78	G-5	Áreas de Hangar	10 años	DS-115-2015 16/12/2015	<p>ÁREA: 270.00m<sup>2</sup></p> <p>FINCA: Bien inmueble urbano inscrito en el Registro General de la Propiedad de la Zona Central, al número doscientos veintiséis (226), folio ciento cincuenta (150) de libro veinte (20) de Guatemala</p> <p>TIPO: Hangar</p> <p>PROPIETARIO: Estado de Guatemala</p> <p>UBICACIÓN FÍSICA: Aeropuerto Internacional La Aurora</p>	<p>NOMBRE: ENRIQUE IBARGUEN PUJÓL</p> <p>NIT: 317365</p> <p>NOMBRE: NEVALSA, S.A.</p> <p>NIT: 5983584-2</p> <p>NOMBRE: DUBAI, SOCIEDAD ANÓNIMA</p> <p>NIT: 8098964</p>	<p>Q.1,358.07</p> <p>Q.1,058.40</p> <p>Q.1,565.38</p>	<p>Q.32,593.68</p> <p>Q.117,008.00</p> <p>Q.28,176.84</p>
79	G-6	Áreas de Hangar	2 años	CONTRATO ADMINISTRATIVO No. DS 068-2019 DE FECHA 15/10/2019	<p>ÁREA: 270.00m<sup>2</sup></p> <p>FINCA: Bien inmueble urbano inscrito en el Registro General de la Propiedad de la Zona Central, al número doscientos veintiséis (226), folio ciento cincuenta (150) de libro veinte (20) de Guatemala</p> <p>TIPO: Hangar</p> <p>PROPIETARIO: Estado de Guatemala</p> <p>UBICACIÓN FÍSICA: Aeropuerto Internacional La Aurora</p>	<p>NOMBRE: ENRIQUE IBARGUEN PUJÓL</p> <p>NIT: 317365</p> <p>NOMBRE: NEVALSA, S.A.</p> <p>NIT: 5983584-2</p> <p>NOMBRE: DUBAI, SOCIEDAD ANÓNIMA</p> <p>NIT: 8098964</p>	<p>Q.1,358.07</p> <p>Q.1,058.40</p> <p>Q.1,565.38</p>	<p>Q.32,593.68</p> <p>Q.117,008.00</p> <p>Q.28,176.84</p>



80	G-7	Áreas de Hangar	2 AÑOS	DS-13-2022 DE FECHA 28/03/2022	ÁREA FINCA: Bien inmueble urbano inscrito en el Registro General de la Propiedad de la Zona Central, al número doscientos veintiséis (226), folio ciento cincuenta (150) de libro veinte (20) de Guatemala	276.74m <sup>2</sup>	PROMOTORES CORPORATIVOS, S.A.	Q. 1,717.71	Q. 41,225.05
					TIPO: Hangar PROPIETARIO: Estado de Guatemala UBICACIÓN FÍSICA: Aeropuerto Internacional La Aurora	22.24m <sup>2</sup>	NOMBRE: NIT: 8456275		
81	G-9	Áreas de Hangar	10 años	CONTRATO ADMINISTRATIVO DS-26- 2021 DE FECHA 07/09/2021	FINCA: Bien inmueble urbano inscrito en el Registro General de la Propiedad de la Zona Central, al número doscientos veintiséis (226), folio ciento cincuenta (150) de libro veinte (20) de Guatemala		DISCOL, SOCIEDAD ANÓNIMA	Q. 1,991.36	Q. 47,792.64
					TIPO: Hangar PROPIETARIO: Estado de Guatemala UBICACIÓN FÍSICA: Aeropuerto Internacional La Aurora	294.08m <sup>2</sup>	NOMBRE: NIT: 30492890		
82	G-9A	Áreas de Hangar	15 años	EP. No. 18. 29/07/2019, Notario Joel Otoniel Chavez Gramajo	FINCA: Bien inmueble urbano inscrito en el Registro General de la Propiedad de la Zona Central, al número doscientos veintiséis (226), folio ciento cincuenta (150) de libro veinte (20) de Guatemala		TRANSPORTES AÉREOS GUATEMALTECOS, SOCIEDAD ANÓNIMA	Q. 2,634.96	Q. 47,429.28
					TIPO: Hangar PROPIETARIO: Estado de Guatemala UBICACIÓN FÍSICA: Aeropuerto Internacional La Aurora		NOMBRE: NIT: 527363X		

  
 ASESORIA JURÍDICA  
 D.G.P.A.C.

83	G-11	Áreas de Hangar	5 años	EP 367, de fecha 29/12/2003 Notario Juan José Morales Ruiz	ÁREA 222.00m <sup>2</sup> FINCA: Bien inmueble urbano inscrito en el Registro General de la Propiedad de la Zona Central, al número doscientos veintiséis (226), folio ciento cincuenta (150) de libro veinte (20) de Guatemala	TIPO: Hangar PROPIETARIO: Estado de Guatemala UBICACIÓN FÍSICA: Aeropuerto Internacional La Aurora	NOMBRE: LUIS P. CHANG FIGUEROA NIT: 1494517-7	Q.1,554.00	Q.93,240.00
84	G-12								
85	G-13	Áreas de Hangar	2 años	DS-059-2019, 06/07/2019	ÁREA 300.00m <sup>2</sup> FINCA: Bien inmueble urbano inscrito en el Registro General de la Propiedad de la Zona Central, al número doscientos veintiséis (226), folio ciento cincuenta (150) de libro veinte (20) de Guatemala	TIPO: Hangar PROPIETARIO: Estado de Guatemala UBICACIÓN FÍSICA: Aeropuerto Internacional La Aurora	NOMBRE: ACEROS PREFABRICADO, S.A. NIT: 11088	Q.1,176.00	Q.21,168.00
86	G-14	Áreas de Hangar	2 años	CONTRATO ADMINISTRATIVO No. DS 11-2020, de fecha 14/7/2020	ÁREA 600.00m <sup>2</sup> FINCA: Bien inmueble urbano inscrito en el Registro General de la Propiedad de la Zona Central, al número doscientos veintiséis (226), folio ciento cincuenta (150) de libro veinte (20) de Guatemala	TIPO: Hangar PROPIETARIO: Estado de Guatemala UBICACIÓN FÍSICA: Aeropuerto Internacional La Aurora	NOMBRE: MARIO OSBALDO MENA STRIKER NIT: 1138833	Q.2,731.26	Q.65,550.24
87	G-15								
88	G-16	Áreas de Hangar	2 AÑOS	CONTRATO ADMINISTRATIVO No. DS 53-2021 20/12/2021	ÁREA 380.00m <sup>2</sup> FINCA: Bien inmueble urbano inscrito en el Registro General de la Propiedad de la Zona Central, al número doscientos veintiséis (226), folio ciento cincuenta (150) de libro veinte (20) de Guatemala	TIPO: Hangar PROPIETARIO: Estado de Guatemala UBICACIÓN FÍSICA: Aeropuerto Internacional La Aurora	NOMBRE: INVERSIONES LOS APOSENTOS, S.A. NIT: 29647832	Q.2,138.89	51,333.36



39	G-17	Áreas de Hangar	15 años	EP. No. 17 29/07/2019, Ante la Notario Joel Otoniel Chavez Gramajo	ÁREA 89.75m <sup>2</sup> Bien inmueble urbano inscrito en el Registro General de la Propiedad de la Zona Central, al número doscientos veintiséis (226), folio ciento cincuenta (150) de libro veinte (20) de Guatemala	FINCA:  TIPO: Hangar PROPIETARIO: Estado de Guatemala Aeropuerto Internacional La Aurora UBICACIÓN FÍSICA: 1669.59m <sup>2</sup>	NOMBRE:  NIT: 527303K	TRANSPORTES AEREOS GUATEMALTECOS, S.A.	Q.804.52	Q.14,481.36																				
											90	H-1	Áreas de Hangar	15 años	DS-015-2015 4/9/2015	FINCA:  TIPO: Hangar PROPIETARIO: Estado de Guatemala Aeropuerto Internacional La Aurora UBICACIÓN FÍSICA: 225.00m <sup>2</sup>	NOMBRE:  NIT: 497244-9	LOSA INVERSIONES, S.A.	Q.8,233.88	Q.1,482,098.40										
																					91	H-3	Áreas de Hangar	5 años	EP No. 32 12/12/2019 Notario Gloria Maria Tumlin Aguilar	FINCA:  TIPO: Hangar PROPIETARIO: Estado de Guatemala Aeropuerto Internacional La Aurora UBICACIÓN FÍSICA:	NOMBRE:  NIT: 216593	RODRIGO DELGADO GARCIA RENDUELES	Q.948.53	Q.22,764.72




92	H-3-1	Áreas de Hangar	2 años	EP.No. 27, de fecha 08/04/2021, Notario David Albizuores del CID	Área	225.00m <sup>2</sup> Bien inmueble urbano inscrito en el Registro General de la Propiedad de la Zona Central, al número doscientos veintiséis (226), folio ciento cincuenta (150) de libro veinte (20) de Guatemala	FINCA:	NOMBRE:	JOSE SALAME MASSIS	Q.948.53	Q.22,764.72		
												TIPO:	Hangar
												PROPIETARIO:	Estado de Guatemala
												UBICACIÓN FÍSICA:	Aeropuerto Internacional La Aurora
93	H-4	Áreas de Hangar	10 años	DS-001-2012 9/1/2012	Área	450.00m <sup>2</sup> Bien inmueble urbano inscrito en el Registro General de la Propiedad de la Zona Central, al número doscientos veintiséis (226), folio ciento cincuenta (150) de libro veinte (20) de Guatemala	FINCA:	NOMBRE:	ARTRANS, S.A.	Q.1,575.00	Q.189,000.00		
												TIPO:	Hangar
												PROPIETARIO:	Estado de Guatemala
												UBICACIÓN FÍSICA:	Aeropuerto Internacional La Aurora
94	H-5	Áreas de Hangar	2 años	CONTRATO ADMINISTRATIVO No DS-26-2018, de fecha 27/03/2018	Área	739.90m <sup>2</sup> Bien inmueble urbano inscrito en el Registro General de la Propiedad de la Zona Central, al número doscientos veintiséis (226), folio ciento cincuenta (150) de libro veinte (20) de Guatemala	FINCA:	NOMBRE:	ACEROS PREFABRICADO, S.A.	Q.3,844.71	Q.92,173.04		
												TIPO:	Hangar
												PROPIETARIO:	Estado de Guatemala
												UBICACIÓN FÍSICA:	Aeropuerto Internacional La Aurora

  
 ASESORIA JURÍDICA  
 UNIDAD DE ASESORIA JURÍDICA  
 DGAC

95	H-5	Áreas de Hangar	15 años	E.P. No. 8 18/02/2020 Notario Marlon Christian Reyes Cruz	1268.53m <sup>2</sup>	Bien inmueble urbano inscrito en el Registro General de la Propiedad de la Zona Central, al número doscientos veintiséis (226), folio ciento cincuenta (150) de libro veinte (20) de Guatemala	EMBAJADA DE LOS ESTADOS UNIDOS DE AMÉRICA (PARA EL PROGRAMA MOSCAMED)	3474976	Gratuito	****	
											ÁREA
											FINCA:
											TIPO:
96	HWW-3	DHL DE GUATEMALA	10 años	DS-008-2016 20/1/2016	7,600.47m <sup>2</sup>	Bien inmueble urbano inscrito en el Registro General de la Propiedad de la Zona Central, al número doscientos veintiséis (226), folio ciento cincuenta (150) de libro veinte (20) de Guatemala	DHL DE GUATEMALA	390362-1	Q.45,661.07	Q.5,479,328.4	
											ÁREA
											FINCA:
											TIPO:
97	HWW-5	AIRPLANE SERVICES, S.A.	15 años	Escritura Pública No. 6 5/2/2013 Dinora Noemi Ceijas Diaz	7089.08m <sup>2</sup>	Bien inmueble urbano inscrito en el Registro General de la Propiedad de la Zona Central, al número doscientos veintiséis (226), folio ciento cincuenta (150) de libro veinte (20) de Guatemala	AIRPLANE SERVICES, S.A.	3984733-0	Q.35,445.40	Q.6,380,172.00	
											ÁREA
											FINCA:
											TIPO:



*[Handwritten signature in blue ink]*

98	HNW-6A	CORPORACION AINCO, S.A.	10 años	Escritura Pública No. 5 14/06/2019 Joel Oroniel Chavez Gramajo	AREA FINCA: TIPO: PROPIETARIO: UBICACIÓN FISICA:	2304.80m <sup>2</sup> Bien inmueble urbano inscrito en el Registro General de la Propiedad de la Zona Central, al número doscientos veintiséis (226), folio ciento cincuenta (150) de libro veinte cinco (20) de Guatemala	CORPORACION AINCO, S.A.	Q. 9,054.82	Q. 1,084,176.40		
										NOMBRE:	1165186
										NIT:	
99	HNW-18	AERODESPACHOS, S.A.	38 meses	EP No. 8 21/2/2017 Lucy Elizabeth López Estrada	AREA FINCA: TIPO: PROPIETARIO: UBICACIÓN FISICA:	2322.25m <sup>2</sup> /162.91m <sup>2</sup> Bien inmueble urbano inscrito en el Registro General de la Propiedad de la Zona Central, al número doscientos veintiséis (226), folio ciento cincuenta (150) de libro veinte cinco (20) de Guatemala	AERODESPACHOS, S.A.	Q. 22,267.03	Q. 400,806.54		
										NOMBRE:	7048629
										NIT:	
100	HNW-18A	AERODESPACHOS, S.A.	2 años	CONTRATO 121-2013 26/7/2013	AREA FINCA: TIPO: PROPIETARIO: UBICACIÓN FISICA:	324.00m <sup>2</sup> /260.00m <sup>2</sup> Bien inmueble urbano inscrito en el Registro General de la Propiedad de la Zona Central, al número doscientos veintiséis (226), folio ciento cincuenta (150) de libro veinte cinco (20) de Guatemala	UNITED PARCEL SERVICE, CO.-UPS	Q. 4,192.00	Q. 100,608.00		
										NOMBRE:	2455873-7
										NIT:	
101	HNW-19	UNITED PARCEL SERVICE, CO.- UPS	2 años	CONTRATO 121-2013 26/7/2013	AREA FINCA: TIPO: PROPIETARIO: UBICACIÓN FISICA:	324.00m <sup>2</sup> /260.00m <sup>2</sup> Bien inmueble urbano inscrito en el Registro General de la Propiedad de la Zona Central, al número doscientos veintiséis (226), folio ciento cincuenta (150) de libro veinte cinco (20) de Guatemala	UNITED PARCEL SERVICE, CO.-UPS	Q. 4,192.00	Q. 100,608.00		
										NOMBRE:	2455873-7
										NIT:	
102	HNW-19A	UNITED PARCEL SERVICE, CO.- UPS	2 años	CONTRATO 121-2013 26/7/2013	AREA FINCA: TIPO: PROPIETARIO: UBICACIÓN FISICA:	324.00m <sup>2</sup> /260.00m <sup>2</sup> Bien inmueble urbano inscrito en el Registro General de la Propiedad de la Zona Central, al número doscientos veintiséis (226), folio ciento cincuenta (150) de libro veinte cinco (20) de Guatemala	UNITED PARCEL SERVICE, CO.-UPS	Q. 4,192.00	Q. 100,608.00		
										NOMBRE:	2455873-7
										NIT:	


103	UNIFICADOS HNW-20	LA PANERÍA, SOCIEDAD ANÓNIMA	18 meses	EP. No. 95, 13/10/2017 Notario Enio Ismael López Beyer	ÁREA 249.81m <sup>2</sup> /312.60m <sup>2</sup>  FINCA: Bien inmueble urbano inscrito en el Registro General de la Propiedad de la Zona Central, al número doscientos veintiséis (226), folio ciento cincuenta (150) de libro veinte (20) de Guatemala	TIPO: Hangar PROPIETARIO: Estado de Guatemala UBICACIÓN FÍSICA: Aeropuerto Internacional La Aurora	NOMBRE: LA PANERÍA, SOCIEDAD ANÓNIMA	Q.2,204.65	Q.39,683.70
104	UNIFICADOS HNW-21				ÁREA 7400.00m <sup>2</sup>  FINCA: Bien inmueble urbano inscrito en el Registro General de la Propiedad de la Zona Central, al número doscientos veintiséis (226), folio ciento cincuenta (150) de libro veinte (20) de Guatemala	TIPO: Hangar PROPIETARIO: Estado de Guatemala UBICACIÓN FÍSICA: Aeropuerto Internacional La Aurora	NOMBRE: TRANSPORTES AEREOS GUATEMALTECOS SOCIEDAD ANÓNIMA		
105	HNW-22	TRANSPORTES AEREOS GUATEMALTECOS SOCIEDAD ANÓNIMA	10 años	EP. No. 4 21/08/2017 Notario Luis Fernando Bermejo Quiñonez	ÁREA 6764.43m <sup>2</sup>  FINCA: Bien inmueble urbano inscrito en el Registro General de la Propiedad de la Zona Central, al número doscientos veintiséis (226), folio ciento cincuenta (150) de libro veinte (20) de Guatemala	TIPO: Hangar PROPIETARIO: Estado de Guatemala UBICACIÓN FÍSICA: Aeropuerto Internacional La Aurora	NOMBRE: 527303K	Q.29,008.00	Q.3,480,960.00
106	HSW-2	DISTRIBUIDORAQ PIPPER, S.A.	2 años	EP. No 9 de fecha 13/08/2021, Notaria Cindy Roxana Casasola Catalán	ÁREA 6764.43m <sup>2</sup>  FINCA: Bien inmueble urbano inscrito en el Registro General de la Propiedad de la Zona Central, al número doscientos veintiséis (226), folio ciento cincuenta (150) de libro veinte (20) de Guatemala	TIPO: Hangar PROPIETARIO: Estado de Guatemala UBICACIÓN FÍSICA: Aeropuerto Internacional La Aurora	NOMBRE: DISTRIBUIDORAQ PIPPER, S.A.	Q.9,918.20	Q.238,036.68




107	HSW-13	AEROCUB DE GUATEMALA	10 años	EP. No. 18 de fecha 13/01/2020, Notario Sergio Antonio Escobar Esteban	<p>ÁREA: 9,624.63 m<sup>2</sup></p> <p>FINCA: Bien inmueble urbano inscrito en el Registro General de la Propiedad de la Zona Central, al número doscientos veintiséis (226), folio ciento cincuenta (150) de libro veinte (20) de Guatemala</p> <p>TIPO: Hangar</p> <p>PROPIETARIO: Estado de Guatemala</p> <p>UBICACIÓN FÍSICA: Aeropuerto Internacional La Aurora</p>	<p>NOMBRE: AEROCUB DE GUATEMALA</p> <p>NIT: 25986501</p>	Q.144,389.45	25986501
108	HSW-14	ÁREA DE CAFETERÍA	5 años	EP. No. 46 de fecha 14/07/2020, ante el Notario Ana Lucia Cerna Marroquin	<p>ÁREA: 323.14 m<sup>2</sup></p> <p>FINCA: Bien inmueble urbano inscrito en el Registro General de la Propiedad de la Zona Central, al número doscientos veintiséis (226), folio ciento cincuenta (150) de libro veinte (20) de Guatemala</p> <p>TIPO: LOCAL COMERCIAL</p> <p>PROPIETARIO: Estado de Guatemala</p> <p>UBICACIÓN FÍSICA: Aeropuerto Internacional La Aurora</p>	<p>NOMBRE: XIOMARA BEATRIZ MARROQUIN MARTINEZ/CAFETERIA TG-FOOD</p> <p>NIT: 28789075</p>	Q.1,103.33	Q.19,859.94
109	HSW-14A	AEROMECANICA	10 años	EP No. 78 28/11/2019 Notario Sergio Alejandro Peña Mandujano	<p>ÁREA: 2837.39 m<sup>2</sup></p> <p>FINCA: Bien inmueble urbano inscrito en el Registro General de la Propiedad de la Zona Central, al número doscientos veintiséis (226), folio ciento cincuenta (150) de libro veinte (20) de Guatemala</p> <p>TIPO: Hangar</p> <p>PROPIETARIO: Estado de Guatemala</p> <p>UBICACIÓN FÍSICA: Aeropuerto Internacional La Aurora</p>	<p>NOMBRE: BA AVIACIÓN, SOCIEDAD ANONIMA</p> <p>NIT: 6315-0</p>	Q.6,605.90	Q.396,354.00



110	I-3	ÁREA DE HANGAR	10 AÑOS	EP No. 26.02/03/2022, Notario Roberto Samuel Solorzano Hernández	<p>ÁREA 4764.01m<sup>2</sup></p> <p>FINCA: Bien inmueble urbano inscrito en el Registro General de la Propiedad de la Zona Central, al número doscientos veintiséis (226), folio ciento cincuenta (150) de libro veinte (20) de Guatemala</p> <p>TIPO: Hangar</p> <p>PROPIETARIO: Estado de Guatemala</p> <p>UBICACIÓN FÍSICA: Aeropuerto Internacional La Aurora</p>	<p>NOMBRE: HELICOPTEROS Y AVIONES DE GUATEMALA. SOCIEDAD ANONIMA</p> <p>NIT: 5326168</p>	Q. 44,190.87	Q. 5,302,904.40																		
									111	I-3A	ÁREA DE HANGAR	10 AÑOS	EP No. 27.02/03/2022, Notario Roberto Samuel Solorzano Hernández	<p>ÁREA 3122.63m<sup>2</sup></p> <p>FINCA: Bien inmueble urbano inscrito en el Registro General de la Propiedad de la Zona Central, al número doscientos veintiséis (226), folio ciento cincuenta (150) de libro veinte (20) de Guatemala</p> <p>TIPO: Hangar</p> <p>PROPIETARIO: Estado de Guatemala</p> <p>UBICACIÓN FÍSICA: Aeropuerto Internacional La Aurora</p>	<p>NOMBRE: HELICOPTEROS Y AVIONES DE GUATEMALA. SOCIEDAD ANONIMA</p> <p>NIT: 5326168</p>	Q. 22,575.32	Q. 2,705,038.40									
																		112	I-4	ÁREA DE HANGAR	2 años	CONTRATO ADITIVO. No. DS-18-2021 de fecha 32/08/2021	<p>ÁREA 1845.73m<sup>2</sup></p> <p>FINCA: Bien inmueble urbano inscrito en el Registro General de la Propiedad de la Zona Central, al número doscientos veintiséis (226), folio ciento cincuenta (150) de libro veinte (20) de Guatemala</p> <p>TIPO: Hangar</p> <p>PROPIETARIO: Estado de Guatemala</p> <p>UBICACIÓN FÍSICA: Aeropuerto Internacional La Aurora</p>	<p>NOMBRE: GUATE HANGAR, S.A.</p> <p>NIT: 33075263</p>	Q. 14,268.59	Q. 342,446.92


113	J-1	ÁREA DE HANGAR	10 años	CONTRATO No. DS-009-2016 22/01/2016	ÁREA	195.00m <sup>2</sup>	Bien inmueble urbano inscrito en el Registro General de la Propiedad de la Zona Central, al número doscientos veintiséis (226), folio ciento cincuenta (150) de libro veinte (20) de Guatemala	AEROTAXIS, S.A.	Q. 782.4	Q. 93,888.00
					FINCA:					
					TIPO:	Hangar				
114	J-2	ÁREA DE HANGAR	10 años	CONTRATO No. DS-010-2016 22/1/2016	ÁREA	267.00m <sup>2</sup>	Bien inmueble urbano inscrito en el Registro General de la Propiedad de la Zona Central, al número doscientos veintiséis (226), folio ciento cincuenta (150) de libro veinte (20) de Guatemala	IRMA YOLANDA MEDINILLA HERRERA	Q. 1,974.85	Q. 236,982.00
					FINCA:					
					TIPO:	Hangar				
115	J-3	ÁREA DE HANGAR	15 años	EP No. 1 06/01/2017 Notario Luis Alfonso Tobar Lima; EP. No. 17 de Modificación del 20/04/2018	ÁREA	3759.63m <sup>2</sup>	Bien inmueble urbano inscrito en el Registro General de la Propiedad de la Zona Central, al número doscientos veintiséis (226), folio ciento cincuenta (150) de libro veinte (20) de Guatemala	GIBSON, S.A.	Q. 28,505.16	Q. 5,130,928.80
					FINCA:					
					TIPO:	Hangar				
116	J-4	ÁREA DE HANGAR	2 años	DS-12-2022 DE FECHA 15/03/2022	ÁREA	1890.05m <sup>2</sup>	Bien inmueble urbano inscrito en el Registro General de la Propiedad de la Zona Central, al número doscientos veintiséis (226), folio ciento cincuenta (150) de libro veinte (20) de Guatemala	SERVICIOS Y ASESORIAS GABO, S.A.	Q. 15,910.16	381,843.84
					FINCA:					
					TIPO:	Hangar				
117	J-5	ÁREA DE HANGAR	2 años	DS-12-2022 DE FECHA 15/03/2022	ÁREA	1890.05m <sup>2</sup>	Bien inmueble urbano inscrito en el Registro General de la Propiedad de la Zona Central, al número doscientos veintiséis (226), folio ciento cincuenta (150) de libro veinte (20) de Guatemala	SERVICIOS Y ASESORIAS GABO, S.A.	Q. 15,910.16	381,843.84
					FINCA:					
					TIPO:	Hangar				



118	J-6	ÁREA DE HANGAR	10 años	CONTRATO No. DS-028-2015 7/5/2015	<p>ÁREA: 1933.70m<sup>2</sup></p> <p>FINCA: Bien inmueble urbano inscrito en el Registro General de la Propiedad de la Zona Central, al número doscientos veintiseis (226), folio ciento cincuenta (150) de libro veinte (20) de Guatemala</p> <p>TIPO: Hangar</p> <p>PROPIETARIO: Estado de Guatemala</p> <p>UBICACIÓN FÍSICA: Aeropuerto Internacional La Aurora</p> <p>ÁREA: 2095.61m<sup>2</sup></p>	<p>NOMBRE: INVERSIONES DOS MIL CIEN, SOCIEDAD ANÓNIMA</p> <p>NIT: 2551602-7</p>	Q.7,580.10	Q.909,612.00
119	J-7	ÁREA DE HANGAR	10 años	CONTRATO No. DS-064-2015 12/06/2015	<p>FINCA: Bien inmueble urbano inscrito en el Registro General de la Propiedad de la Zona Central, al número doscientos veintiseis (226), folio ciento cincuenta (150) de libro veinte (20) de Guatemala</p> <p>TIPO: Hangar</p> <p>PROPIETARIO: Estado de Guatemala</p> <p>UBICACIÓN FÍSICA: Aeropuerto Internacional La Aurora</p> <p>ÁREA: 480.00m<sup>2</sup></p>	<p>NOMBRE: HELICOPTEROS SIT, S.A.</p> <p>NIT: 5326168</p>	Q.16,714.00	Q.2,005,680.00
120	K-1	ÁREA DE HANGAR	10 años	CONTRATO No. 76-2011 4/11/2011	<p>FINCA: Bien inmueble urbano inscrito en el Registro General de la Propiedad de la Zona Central, al número doscientos veintiseis (226), folio ciento cincuenta (150) de libro veinte (20) de Guatemala</p> <p>TIPO: Hangar</p> <p>PROPIETARIO: Estado de Guatemala</p> <p>UBICACIÓN FÍSICA: Aeropuerto Internacional La Aurora</p> <p>ÁREA: 4790.18m<sup>2</sup></p>	<p>NOMBRE: 7550339-5</p> <p>NIT:</p>	Q.2,400.00	Q.288,000.00
121	K-2	ÁREA DE HANGAR	15 años	CONTRATO ADMINISTRATIVO No. DS 001-2015 y MODIFICACIÓN: DS-28-2018 06/04/2018	<p>FINCA: Bien inmueble urbano inscrito en el Registro General de la Propiedad de la Zona Central, al número doscientos veintiseis (226), folio ciento cincuenta (150) de libro veinte (20) de Guatemala</p> <p>TIPO: Hangar</p> <p>PROPIETARIO: Estado de Guatemala</p> <p>UBICACIÓN FÍSICA: Aeropuerto Internacional La Aurora</p>	<p>NOMBRE: AYAU CALLAWAY Y COMPAÑIA LIMITADA (AVCOM)</p> <p>NIT: 32015-3</p>	Q.33,600.25	Q.6,534,899.17



*[Handwritten signature in blue ink]*



122	K-2A	ÁREA DE HANGAR	15 años	E.P. No. 7 de fecha 27/03/2016, ante Notaria Adá Luisa Alvarado del Valle.	<p>ÁREA: 3820.44m<sup>2</sup></p> <p>FINCA: Bien Inmueble urbano inscrito en el Registro General de la Propiedad de la Zona Central, al número doscientos veintiséis (226), folio ciento cincuenta (150) de libro veinte (20) de Guatemala</p> <p>TIPO: Hangar</p> <p>PROPIETARIO: Estado de Guatemala</p> <p>UBICACIÓN FÍSICA: Aeropuerto Internacional La Aurora</p>	<p>NOMBRE: SERVICIOS LARIMAR, SOCIEDAD ANONIMA</p> <p>NIT: 99231379</p>	Q. 26,270.46	Q. 4,728,692.80
123	K-3	ÁREA DE HANGAR	5 años	E.P. No. 87 de fecha 9/09/2021, Notario William Walter Monroy Lucero	<p>ÁREA: 630.21m<sup>2</sup></p> <p>FINCA: Bien Inmueble urbano inscrito en el Registro General de la Propiedad de la Zona Central, al número doscientos veintiséis (226), folio ciento cincuenta (150) de libro veinte (20) de Guatemala</p> <p>TIPO: Hangar</p> <p>PROPIETARIO: Estado de Guatemala</p> <p>UBICACIÓN FÍSICA: Aeropuerto Internacional La Aurora</p>	<p>NOMBRE: SERVICIOS AGROPECUARIOS NACIONALES, SOCIEDAD ANONIMA</p> <p>NIT: 64556662</p>	Q. 5,140.72	308,413.20
124	K-4	ÁREA DE HANGAR	15 años	E.P. No. 20 29/07/2019 Notario Joel Otoniel Chávez Gramajo	<p>ÁREA: 4132.29m<sup>2</sup></p> <p>FINCA: Bien Inmueble urbano inscrito en el Registro General de la Propiedad de la Zona Central, al número doscientos veintiséis (226), folio ciento cincuenta (150) de libro veinte (20) de Guatemala</p> <p>TIPO: Hangar</p> <p>PROPIETARIO: Estado de Guatemala</p> <p>UBICACIÓN FÍSICA: Aeropuerto Internacional La Aurora</p>	<p>NOMBRE: TRANSPORTES AEREOS GUATEMALTECOS, S.A.</p> <p>NIT: 527303K</p>	Q. 32,995.88	Q. 593,922.24



125	K-5	ÁREA DE HANGAR	2 AÑOS	CONTRATO ADMINISTRATIVO No. DS-10-2019, de fecha 19/03/2019	<p>ÁREA: 3032.16m<sup>2</sup></p> <p>FINCA: Bien inmueble urbano inscrito en el Registro General de la Propiedad de la Zona Central, al número doscientos veintiséis (226), folio ciento cincuenta (150) de libro veinte (20) de Guatemala</p> <p>TIPO: Hangar</p> <p>PROPIETARIO: Estado de Guatemala</p> <p>UBICACIÓN FÍSICA: Aeropuerto Internacional La Aurora</p>	ENLACES AEREOS, S.A.	NOMBRE: 5333531-7	NIT: 5333531-7	Q.23,465.62	Q.563,174.88
126	K-6	ÁREA DE HANGAR	2 AÑOS	CONTRATO ADMINISTRATIVO No. DS-11-2019, de fecha 19/03/2019	<p>ÁREA: 2063.23m<sup>2</sup></p> <p>FINCA: Bien inmueble urbano inscrito en el Registro General de la Propiedad de la Zona Central, al número doscientos veintiséis (226), folio ciento cincuenta (150) de libro veinte (20) de Guatemala</p> <p>TIPO: Hangar</p> <p>PROPIETARIO: Estado de Guatemala</p> <p>UBICACIÓN FÍSICA: Aeropuerto Internacional La Aurora</p>	DESARROLLO DE INVERSIONES ACULVINAC, S.A.	NOMBRE: 1198904-1	NIT: 1198904-1	Q.16,110.53	Q.386,652.72
127	K-7	ÁREA DE HANGAR	15 años	EP. No. 21, 29/07/2019, Notario Joel Ornel Chávez Gramajo	<p>ÁREA: 2484.80m<sup>2</sup></p> <p>FINCA: Bien inmueble urbano inscrito en el Registro General de la Propiedad de la Zona Central, al número doscientos veintiséis (226), folio ciento cincuenta (150) de libro veinte (20) de Guatemala</p> <p>TIPO: Hangar</p> <p>PROPIETARIO: Estado de Guatemala</p> <p>UBICACIÓN FÍSICA: Aeropuerto Internacional La Aurora</p>	TRANSPORTES AEREOS GUATEMALTECOS, S.A.	NOMBRE: 527303K	NIT: 527303K	Q.19,374.88	Q.348,747.84



*[Handwritten signature in blue ink]*

128	L-1	ÁREA DE HANGAR	10 años	CONTRATO No. DS-016-2016 02/02/2016	<p>ÁREA: 7843.47m<sup>2</sup></p> <p>FINCA: Bien inmueble urbano inscrito en el Registro General de la Propiedad de la Zona Central, al número doscientos veintiséis (226), folio ciento cincuenta (150) de libro veinte (20) de Guatemala</p> <p>TIPO: Hangar</p> <p>PROPIETARIO: Estado de Guatemala</p> <p>UBICACIÓN FÍSICA: Aeropuerto Internacional La Aurora</p>	<p>NOMBRE: AERONAVES, SOCIEDAD ANÓNIMA</p> <p>NIT: 347469</p>	Q. 35,290.70	Q. 4,254,884.00
129	L-1A				<p>ÁREA: 216.00m<sup>2</sup></p> <p>FINCA: Bien inmueble urbano inscrito en el Registro General de la Propiedad de la Zona Central, al número doscientos veintiséis (226), folio ciento cincuenta (150) de libro veinte (20) de Guatemala</p> <p>TIPO: Hangar</p> <p>PROPIETARIO: Estado de Guatemala</p> <p>UBICACIÓN FÍSICA: Aeropuerto Internacional La Aurora</p>	<p>NOMBRE: AERONAVES S.A.</p> <p>NIT: 347469</p>	1209.6	29,030.40
130	L-1B	ÁREA DE HANGAR	2 AÑOS	CONTRATO ADMINISTRATIVO DS-14-2022, 28/03/2022	<p>ÁREA: 216.00m<sup>2</sup></p> <p>FINCA: Bien inmueble urbano inscrito en el Registro General de la Propiedad de la Zona Central, al número doscientos veintiséis (226), folio ciento cincuenta (150) de libro veinte (20) de Guatemala</p> <p>TIPO: Hangar</p> <p>PROPIETARIO: Estado de Guatemala</p> <p>UBICACIÓN FÍSICA: Aeropuerto Internacional La Aurora</p>	<p>NOMBRE: AERONAVES S.A.</p> <p>NIT: 347469</p>	1209.6	29,030.40

*[Handwritten Signature]*

*[Circular Stamp: UNIDAD DE ASSESORIA JURIDICA, 057406, 057406]*

131	L-2	ÁREA DE HANGAR	5 años	EP No. 27 13/02/2020 Notario Sergio Antonio Escobar Esteban	<p>ÁREA: 3684.92m<sup>2</sup></p> <p>FINCA: Bien inmueble urbano inscrito en el Registro General de la Propiedad de la Zona Central, al número doscientos veintiséis (226), folio ciento cincuenta (150) de libro veinte (20) de Guatemala</p> <p>TIPO: Hangar</p> <p>PROPIETARIO: Estado de Guatemala</p> <p>UBICACIÓN FÍSICA: Aeropuerto Internacional La Aurora</p>	<p>NOMBRE: IMPORTAVIA, S.A.</p> <p>NIT: 414954-8</p>	Q. 25,082.51	Q. 1,504,950.60
132	L-3	ÁREA DE HANGAR	15 AÑOS	EP. 44 de fecha 13/08/2021 Notaria Ingrid Michelle Ortiz Paz	<p>ÁREA: 2956.57m<sup>2</sup></p> <p>FINCA: Bien inmueble urbano inscrito en el Registro General de la Propiedad de la Zona Central, al número doscientos veintiséis (226), folio ciento cincuenta (150) de libro veinte (20) de Guatemala</p> <p>TIPO: Hangar</p> <p>PROPIETARIO: Estado de Guatemala</p> <p>UBICACIÓN FÍSICA: Aeropuerto Internacional La Aurora</p>	<p>NOMBRE: TRANSP. TERRY AEREO DE CENTRO AMERICA, S.A.</p> <p>NIT: 1078518</p>	Q. 21,063.96	3,791,511.00
133	L-4	ÁREA DE HANGAR	5 años	EP No. 146 08/10/2004 Notario Juan Jose Morales Ruiz	<p>ÁREA: 8722.10m<sup>2</sup></p> <p>FINCA: Bien inmueble urbano inscrito en el Registro General de la Propiedad de la Zona Central, al número doscientos veintiséis (226), folio ciento cincuenta (150) de libro veinte (20) de Guatemala</p> <p>TIPO: Hangar</p> <p>PROPIETARIO: Estado de Guatemala</p> <p>UBICACIÓN FÍSICA: Aeropuerto Internacional La Aurora</p>	<p>NOMBRE: ARMANDO RENE MOREL ALTEMBACH Y COMPAÑIA LIMITADA</p> <p>NIT: 98367-5</p>	Q. 11,091.00	Q. 665,460.00

UNIVERSIDAD DE GUATEMALA  
DGCAG  
ASESORÍA JURÍDICA



134	L-5	ÁREA DE HANGAR	4 años	EP. NO. 64 de fecha 27/05/2011, Notario Eno Ismael López Beyer	ÁREA 4285.03m <sup>2</sup> FINCA: Bien inmueble urbano inscrito en el Registro General de la Propiedad de la Zona Central, al número doscientos veintiséis (226), folio ciento cincuenta (150) de libro veinte (20) de Guatemala	CAMPIELLOS, SOCIEDAD ANÓNIMA	Q. 30,140.72	Q. 1,446,754.56
135	L-6				TIPO: Hangar PROPIETARIO: Estado de Guatemala UBICACIÓN FÍSICA: Aeropuerto Internacional La Aurora ÁREA 3633.42m <sup>2</sup>	NOMBRE: INIT: 3960684		
136	L-7	ÁREA DE HANGAR	2 AÑOS	CONTRATO ADMITIVO. No. DS-35-2021 DE DE FECHA 11/10/2021	FINCA: Bien inmueble urbano inscrito en el Registro General de la Propiedad de la Zona Central, al número doscientos veintiséis (226), folio ciento cincuenta (150) de libro veinte (20) de Guatemala	TRANSLATIN, S.A	Q. 28,997.96	Q. 695,951.04
137	L-8	ÁREA DE HANGAR	10 años	DS-014-2016 28/01/2016, MODIFICACIÓN DS-	TIPO: Hangar PROPIETARIO: Estado de Guatemala UBICACIÓN FÍSICA: Aeropuerto Internacional La Aurora ÁREA 817.30m <sup>2</sup> FINCA: Bien inmueble urbano inscrito en el Registro General de la Propiedad de la Zona Central, al número doscientos veintiséis (226), folio ciento cincuenta (150) de libro veinte (20) de Guatemala	MARIA ROXANA GABRIEL ROZOTTO DE ZIMENI	Q. 3,776.49	Q. 453,178.80




138	L-10	ÁREA DE HANGAR	5 AÑOS	EP. NO. 15 de fecha 27 de mayo de 2021, Notario Erick Federico Ponce Solís	ÁREA FINCA: TIPO: PROPIETARIO: UBICACIÓN FÍSICA:	228.78m <sup>2</sup> Bien inmueble urbano inscrito en el Registro General de la Propiedad de la Zona Central, al número doscientos veintiséis (226), folio ciento cincuenta (150) de libro veinte (20) de Guatemala Hangar Estado de Guatemala Aeropuerto Internacional La Aurora	NOMBRE: 101-40034 NIT:	AVIACORP, S.A. Q.14,112.73	Q. 846,763.80
139	L-11	ÁREA DE HANGAR	2 AÑOS	CONTRATO ADMITIVO. No. DS-62-2018. DE FECHA 16/11/2018	ÁREA FINCA: TIPO: PROPIETARIO: UBICACIÓN FÍSICA:	1543.95m <sup>2</sup> Bien inmueble urbano inscrito en el Registro General de la Propiedad de la Zona Central, al número doscientos veintiséis (226), folio ciento cincuenta (150) de libro veinte (20) de Guatemala Hangar Estado de Guatemala Aeropuerto Internacional La Aurora	NOMBRE: SERGIO ADOLFO RASKOSKY HOLMANN NIT: 2955377	Q.7,446.60	Q.178,718.40
140	L-13	ÁREA DE HANGAR	5 años	34-2002 25/2/2002	ÁREA FINCA: TIPO: PROPIETARIO: UBICACIÓN FÍSICA:	7841.78m <sup>2</sup> Bien inmueble urbano inscrito en el Registro General de la Propiedad de la Zona Central, al número doscientos veintiséis (226), folio ciento cincuenta (150) de libro veinte (20) de Guatemala Hangar Estado de Guatemala Aeropuerto Internacional La Aurora	NOMBRE: AEROFOTO CENTROAMERICAN A, S.A. NIT:	Q.19,604.45	Q.1,176,267.00
141	L-13A				ÁREA FINCA: TIPO: PROPIETARIO: UBICACIÓN FÍSICA:	454.50m <sup>2</sup> Bien inmueble urbano inscrito en el Registro General de la Propiedad de la Zona Central, al número doscientos veintiséis (226), folio ciento cincuenta (150) de libro veinte (20) de Guatemala Hangar Estado de Guatemala Aeropuerto Internacional La Aurora	NOMBRE: 1406531 NIT:	Q.2,751.84	Q.66,044.16
142	L-14	ÁREA DE HANGAR	2 años	CONTRATO ADMINISTRATIVO No. DS 24-2018, de fecha 27/03/2018	ÁREA FINCA: TIPO: PROPIETARIO: UBICACIÓN FÍSICA:	454.50m <sup>2</sup> Bien inmueble urbano inscrito en el Registro General de la Propiedad de la Zona Central, al número doscientos veintiséis (226), folio ciento cincuenta (150) de libro veinte (20) de Guatemala Hangar Estado de Guatemala Aeropuerto Internacional La Aurora	NOMBRE: 1406531 NIT:	Q.2,751.84	Q.66,044.16


143	L-15	ÁREA DE HANGAR	5 años	E.P., NUMERO 10 DE FECHA 25/11/2019 NOTARIO ENRIQUE ASTURIAS FONTANA	ÁREA 300.00m <sup>2</sup> FINCA: Bien inmueble urbano inscrito en el Registro General de la Propiedad de la Zona Central, al número doscientos veintiséis (226), folio ciento cincuenta (150) de libro veinte (20) de Guatemala	TIPO: Hangar PROPIETARIO: Estado de Guatemala UBICACIÓN FÍSICA: Aeropuerto Internacional La Aurora	NOMBRE: AEROSERVICIOS GT, SOCIEDAD ANÓNIMA NIT: 83876316	Q. 1,261.58	Q. 30,277.92
144	L-16	ÁREA DE HANGAR	15 años	EP. 42 de fecha 23/08/2021 Notario Alvaro Hurtado Bocaletti	ÁREA 1313.21m <sup>2</sup> FINCA: Bien inmueble urbano inscrito en el Registro General de la Propiedad de la Zona Central, al número doscientos veintiséis (226), folio ciento cincuenta (150) de libro veinte (20) de Guatemala	TIPO: Hangar PROPIETARIO: Estado de Guatemala UBICACIÓN FÍSICA: Aeropuerto Internacional La Aurora	NOMBRE: BEEHCRAFT DE GUATEMALA, S.A. NIT: 983675	Q. 7,672.82	Q. 3,383,107.60
145	L-17	ÁREA DE HANGAR	2 años	CONTRATO ADMINISTRATIVO No. DS-08-2019	ÁREA 322.00m <sup>2</sup> FINCA: Bien inmueble urbano inscrito en el Registro General de la Propiedad de la Zona Central, al número doscientos veintiséis (226), folio ciento cincuenta (150) de libro veinte (20) de Guatemala	TIPO: Hangar PROPIETARIO: Estado de Guatemala UBICACIÓN FÍSICA: Aeropuerto Internacional La Aurora	NOMBRE: JORGE ARNULFO PEREZ RODRIGUEZ NIT: 86828-0	Q. 1,618.52	Q. 38,844.48
146	L-18	ÁREA DE HANGAR	10 años	CONTRATO No. DS-005-2016 11/01/2016	ÁREA 550.08m <sup>2</sup> FINCA: Bien inmueble urbano inscrito en el Registro General de la Propiedad de la Zona Central, al número doscientos veintiséis (226), folio ciento cincuenta (150) de libro veinte (20) de Guatemala	TIPO: Hangar PROPIETARIO: Estado de Guatemala UBICACIÓN FÍSICA: Aeropuerto Internacional La Aurora	NOMBRE: LOS TRES MERCADOS, S.A. NIT: 1197941-0	Q. 2,364.37	Q. 283,724.40
147	L-19								



148	L-20	ÁREA DE HANGAR	2 años	CONTRATO No. DS-18-2022 24/05/2022	<p>ÁREA: 282.54m<sup>2</sup></p> <p>FINCA: Bien inmueble urbano inscrito en el Registro General de la Propiedad de la Zona Central, al número doscientos veintiséis (226), folio ciento cincuenta (150) de libro veinte (20) de Guatemala</p> <p>TIPO: Hangar</p> <p>PROPIETARIO: Estado de Guatemala</p> <p>UBICACIÓN FÍSICA: Aeropuerto Internacional La Aurora</p> <p>ÁREA: 294.95m<sup>2</sup></p> <p>FINCA: Bien inmueble urbano inscrito en el Registro General de la Propiedad de la Zona Central, al número doscientos veintiséis (226), folio ciento cincuenta (150) de libro veinte (20) de Guatemala</p> <p>TIPO: Hangar</p> <p>PROPIETARIO: Estado de Guatemala</p> <p>UBICACIÓN FÍSICA: Aeropuerto Internacional La Aurora</p> <p>ÁREA: 345.00m<sup>2</sup></p> <p>FINCA: Bien inmueble urbano inscrito en el Registro General de la Propiedad de la Zona Central, al número doscientos veintiséis (226), folio ciento cincuenta (150) de libro veinte (20) de Guatemala</p> <p>TIPO: Hangar</p> <p>PROPIETARIO: Estado de Guatemala</p> <p>UBICACIÓN FÍSICA: Aeropuerto Internacional La Aurora</p> <p>ÁREA: 160.60m<sup>2</sup></p> <p>FINCA: Bien inmueble urbano inscrito en el Registro General de la Propiedad de la Zona Central, al número doscientos veintiséis (226), folio ciento cincuenta (150) de libro veinte (20) de Guatemala</p> <p>TIPO: Hangar</p> <p>PROPIETARIO: Estado de Guatemala</p> <p>UBICACIÓN FÍSICA: Aeropuerto Internacional La Aurora</p>	<p>HELIGUILLA, S.A.</p> <p>NOMBRE:</p> <p>NIT: 521181-6</p> <p>KENTIA, SOCIEDAD ANONIMA</p> <p>NOMBRE:</p> <p>NIT: 97255920</p> <p>MOSCAMED</p> <p>NOMBRE:</p> <p>NIT: 2596547</p> <p>ESTACION AEREA DE GUATEMALA, S.A.</p> <p>NOMBRE:</p> <p>NIT: 25394428</p>	<p>Q. 2,760.27</p> <p>Q. 1,921.78</p> <p>Q. 1,692.60</p> <p>Q. 1,438.98</p>	<p>Q. 66,246.48</p> <p>Q. 46,122.72</p> <p>Q. 40,622.40</p> <p>Q. 34,535.52</p>
149	L-21	ÁREA DE HANGAR	2 AÑOS	CONTRATO No. DS-17-2022 20/05/2022				
150	L-22	ÁREA DE HANGAR	2 AÑOS	CONTRATO ADMINISTRATIVO DS-062-2019 19/09/2019				
151	L-23	ÁREA DE HANGAR	2 AÑOS	CONTRATO ADMITIVO No. DS-24-2021, DE FECHA 06/09/2021				



152	L-24	ÁREA DE HANGAR	10 años	CONTRATO No. DS-118-2015 18/12/2015	<p>ÁREA: 1600.10m<sup>2</sup></p> <p>FINCA: Bien inmueble urbano inscrito en el Registro General de la Propiedad de la Zona Central, al número doscientos veintiséis (226), folio ciento cincuenta (150) de libro veinte (20) de Guatemala</p> <p>TIPO: Hangar</p> <p>PROPIETARIO: Estado de Guatemala</p> <p>UBICACIÓN FÍSICA: Aeropuerto Internacional La Aurora</p> <p>ÁREA: 379.85m<sup>2</sup></p>	<p>NOMBRE: MULTISERVICIOS MYS, S.A.</p> <p>NIT: 3205943-4</p>	Q. 5,518.14	Q. 1,027,176.80
153	L-24A	ÁREA DE HANGAR	2 años	CONTRATO ADMINISTRATIVO No. DS-47-2018 03/09/2018	<p>ÁREA: 379.85m<sup>2</sup></p> <p>FINCA: Bien inmueble urbano inscrito en el Registro General de la Propiedad de la Zona Central, al número doscientos veintiséis (226), folio ciento cincuenta (150) de libro veinte (20) de Guatemala</p> <p>TIPO: Hangar</p> <p>PROPIETARIO: Estado de Guatemala</p> <p>UBICACIÓN FÍSICA: Aeropuerto Internacional La Aurora</p>	<p>NOMBRE: GRUPO AEROSPECIAL, S.A.</p> <p>NIT: 60570342</p>	Q. 3,600.58	Q. 86,413.92



154	L-25	ÁREA DE HANGAR	10 AÑOS	EP 228, de fecha 28/11/2018 Notaria Flor de María Folgar Romero	ÁREA 989.74m <sup>2</sup> FINCA: Bien inmueble urbano inscrito en el Registro General de la Propiedad de la Zona Central, al número doscientos veintiséis (226), folio ciento cincuenta (150) de libro veinte (20) de Guatemala TIPO: Hangar PROPIETARIO: Estado de Guatemala UBICACIÓN FÍSICA: Aeropuerto Internacional La Aurora	OPERACIONES AEREAS Y SERVICIOS, S.A. NOMBRE: 4235349-1 NIT:	Q.4,689.49	Q.1,100,910.00
155	L-26	ÁREA DE HANGAR	15 años	DS-033-2015 18/05/2015	ÁREA 400.00m <sup>2</sup> FINCA: Bien inmueble urbano inscrito en el Registro General de la Propiedad de la Zona Central, al número doscientos veintiséis (226), folio ciento cincuenta (150) de libro veinte (20) de Guatemala TIPO: Hangar PROPIETARIO: Estado de Guatemala UBICACIÓN FÍSICA: Aeropuerto Internacional La Aurora	AVIATION SERVICES, S.A. NOMBRE: 8807859-0 NIT:	Q.3,584.00	Q.645,120.00
156	N-1	ÁREA DE HANGAR	10 años	EP No. 10 24/10/2019 Notario Emilio Guillermo Lopez Alvarado	ÁREA 3044.83m <sup>2</sup> FINCA: Bien inmueble urbano inscrito en el Registro General de la Propiedad de la Zona Central, al número doscientos veintiséis (226), folio ciento cincuenta (150) de libro veinte (20) de Guatemala TIPO: Hangar PROPIETARIO: Estado de Guatemala UBICACIÓN FÍSICA: Aeropuerto Internacional La Aurora	CIRCULO AEREO NOMBRE: 33821038 NIT:	Gratuito	Gratuito
157	N-2	ÁREA DE HANGAR	2 años	CONTRATO ADMINISTRATIVO No. DS 029-2021, de fecha 16/09/2021	ÁREA 732.00m <sup>2</sup> FINCA: Bien inmueble urbano inscrito en el Registro General de la Propiedad de la Zona Central, al número doscientos veintiséis (226), folio ciento cincuenta (150) de libro veinte (20) de Guatemala TIPO: Hangar PROPIETARIO: Estado de Guatemala UBICACIÓN FÍSICA: Aeropuerto Internacional La Aurora	ROSSANA MAGALI BETETA DIAZ DE REYES NOMBRE: 579646-6 NIT:	Q	5,218.94 Q. 125,254.56


158	N-3	ÁREA DE HANGAR	10 años	CONTRATO No. DS-001-2016 07/01/2016	<p>ÁREA: 561.33m<sup>2</sup></p> <p>FINCA: Bien inmueble urbano inscrito en el Registro General de la Propiedad de la Zona Central, al número doscientos veintiséis (226), folio ciento cincuenta (150) de libro veinte (20) de Guatemala</p> <p>TIPO: Hangar</p> <p>PROPIETARIO: Estado de Guatemala</p> <p>UBICACIÓN FÍSICA: Aeropuerto Internacional La Aurora</p> <p>ÁREA: 879.81m<sup>2</sup></p>	<p>NOMBRE: INVERSIONES PERVISA, SOCIEDAD ANÓNIMA</p> <p>NIT: 2524874-K</p>	Q. 2,466.02	Q. 295,922.40
159	N-4	ÁREA DE HANGAR	2 AÑOS	CONTRATO ADMINISTRATIVO DS-052-2019, 26/06/2019	<p>FINCA: Bien inmueble urbano inscrito en el Registro General de la Propiedad de la Zona Central, al número doscientos veintiséis (226), folio ciento cincuenta (150) de libro veinte (20) de Guatemala</p> <p>TIPO: Hangar</p> <p>PROPIETARIO: Estado de Guatemala</p> <p>UBICACIÓN FÍSICA: Aeropuerto Internacional La Aurora</p>	<p>NOMBRE: EDGAR RENE REYES GARZONA</p> <p>NIT: 357504-7</p>	Q. 5,228.35	Q. 125,480.40


160	N-5	ÁREA DE HANGAR	15 AÑOS	EP. No. 32, de fecha 23/05/2019, Ante notario Sergio Antonio Escobar Estreban	<p>ÁREA: 807.00m<sup>2</sup></p> <p>FINCA: Bien inmueble urbano inscrito en el Registro General de la Propiedad de la Zona Central, al número doscientos veintiséis (226), folio ciento cincuenta (150) de libro veinte (20) de Guatemala</p> <p>TIPO: Hangar</p> <p>PROPIETARIO: Estado de Guatemala</p> <p>UBICACIÓN FÍSICA: Aeropuerto Internacional La Aurora</p> <p>ÁREA: 1200.00m<sup>2</sup></p> <p>FINCA: Bien inmueble urbano inscrito en el Registro General de la Propiedad de la Zona Central, al número doscientos veintiséis (226), folio ciento cincuenta (150) de libro veinte (20) de Guatemala</p> <p>TIPO: Hangar</p> <p>PROPIETARIO: Estado de Guatemala</p> <p>UBICACIÓN FÍSICA: Aeropuerto Internacional La Aurora</p>	<p>NOMBRE: 98811533</p> <p>NIT: 98811533</p>	<p>ÁREA 51, SOCIEDAD ANÓNIMA</p>	Q.4,337.76	Q.780,796.80
161	N-6	ÁREA DE HANGAR	15 años	003-1996 10/1/96	<p>ÁREA: 330.27m<sup>2</sup></p> <p>FINCA: Bien inmueble urbano inscrito en el Registro General de la Propiedad de la Zona Central, al número doscientos veintiséis (226), folio ciento cincuenta (150) de libro veinte (20) de Guatemala</p> <p>TIPO: Hangar</p> <p>PROPIETARIO: Estado de Guatemala</p> <p>UBICACIÓN FÍSICA: Aeropuerto Internacional La Aurora</p>	<p>NOMBRE:</p> <p>NIT:</p>		Q.3,000.00	Q.540,000.00
162	N-7	ÁREA DE HANGAR	15 años	EP No. 14 07/11/2017 Notario Roberto Antonio Pastor Cojulin	<p>ÁREA: 650.55m<sup>2</sup></p> <p>FINCA: Bien inmueble urbano inscrito en el Registro General de la Propiedad de la Zona Central, al número doscientos veintiséis (226), folio ciento cincuenta (150) de libro veinte (20) de Guatemala</p> <p>TIPO: Hangar</p> <p>PROPIETARIO: Estado de Guatemala</p> <p>UBICACIÓN FÍSICA: Aeropuerto Internacional La Aurora</p>	<p>NOMBRE: 17287669</p> <p>NIT: 17287669</p>	ALFREDO ANTONIO CIFUENTES LARA	Q.1,600.09	Q.288,016.20
163	N-8	ÁREA DE HANGAR	10 años	DS-003-2016 7/1/2016	<p>ÁREA: 650.55m<sup>2</sup></p> <p>FINCA: Bien inmueble urbano inscrito en el Registro General de la Propiedad de la Zona Central, al número doscientos veintiséis (226), folio ciento cincuenta (150) de libro veinte (20) de Guatemala</p> <p>TIPO: Hangar</p> <p>PROPIETARIO: Estado de Guatemala</p> <p>UBICACIÓN FÍSICA: Aeropuerto Internacional La Aurora</p>	<p>NOMBRE: 3818924-0</p> <p>NIT: 3818924-0</p>	AEROTRANSPORTE S ESPECIALIZADOS, SOCIEDAD ANÓNIMA	Q.3,686.73	Q.442,407.60





164	N-SA	ÁREA DE HANGAR	5 años	EP: 37, 04/12/2019, Notario ERI RAFAEL PALMA VALENZUELA	<p>ÁREA</p> <p>FINCA:</p> <p>TIPO:</p> <p>PROPIETARIO:</p> <p>UBICACIÓN FÍSICA:</p>	<p>101.93m<sup>2</sup></p> <p>Bien inmueble urbano inscrito en el Registro General de la Propiedad de la Zona Central, al número doscientos veintiséis (226), folio ciento cincuenta (150) de libro veinte (20) de Guatemala</p> <p>Hangar</p> <p>Estado de Guatemala</p>	<p>NOMBRE:</p> <p>NIT:</p>	<p>ELIDA ALBERTINA RAFAEL ROJAS DE CHACÓN</p> <p>4885-423-9</p>	Q. 913.29	Q. 36,439.22
-----	------	----------------	--------	---	---	---	----------------------------	---	-----------	--------------

ÁREA DE GASOLINERAS AILA

No.	HANGAR	MOTIVO DEL ARRENDAMIENTO Y USO	PLAZO	FECHA DE APROBACION DEL CONTRATO	CARACTERÍSTICAS DEL BIEN	ARRENDATARIO	RENTA MENSUAL
1	HNW-1	PUMA ENERGY, BAHAMAS, SOCIEDAD ANONIMA	CONTRATO DS-084-2015 01/07/2015	Finalizará 3 meses después de inicio de operaciones de la nueva terminal de combustible de conformidad con Licitación Pública Internacional que se realice	<p>ÁREA: 42.75.4.2 M2</p> <p>Bien inmueble urbano inscrito en el Registro General de la Propiedad de la Zona Central, al número doscientos veintiséis (226), folio ciento cincuenta (150) de libro veinte (20) de Guatemala</p> <p>FINCA:</p> <p>TIPO: AREA DE COMBUSTIBLE</p> <p>UBICACION FISICA: Estado de Guatemala</p> <p>PROPIETARIO: Aeropuerto Internacional La Aurora</p> <p>NIT: 545558-8</p>	PUMA ENERGY, BAHAMAS SOCIEDAD ANONIMA	\$16,759.65
2	HNW-2	CHEVRON GUATEMALA INC.	DS-085-2015 01/07/2015	Finalizará 3 meses después de inicio de operaciones de la nueva terminal de combustible de conformidad con Licitación Pública Internacional que se realice	<p>ÁREA: 4562.68M2</p> <p>Bien inmueble urbano inscrito en el Registro General de la Propiedad de la Zona Central, al número doscientos veintiséis (226), folio ciento cincuenta (150) de libro veinte (20) de Guatemala</p> <p>FINCA:</p> <p>TIPO: AREA DE COMBUSTIBLE</p> <p>UBICACION FISICA: Estado de Guatemala</p> <p>PROPIETARIO: Aeropuerto Internacional La Aurora</p> <p>NOMBRE: CHEVRON GUATEMALA INC.</p> <p>NIT: 32935-5</p>	CHEVRON GUATEMALA INC.	\$17,885.71
3	HNW-4	LIQUIDOS Y QUIMICOS, S.A.	DS-026-2015 22/04/2015 MODIFICACION MES DS-057-2015 05/06/2015 DS-029-2015 30/04/2015	Finalizará 3 meses después de inicio de operaciones de la nueva terminal de combustible de conformidad con Licitación Pública Internacional que se realice	<p>ÁREA:</p> <p>Bien inmueble urbano inscrito en el Registro General de la Propiedad de la Zona Central, al número doscientos veintiséis (226), folio ciento cincuenta (150) de libro veinte (20) de Guatemala</p> <p>FINCA:</p> <p>TIPO: AREA DE COMBUSTIBLE</p> <p>UBICACION FISICA: Estado de Guatemala</p> <p>PROPIETARIO:</p> <p>NOMBRE: LIQUIDOS Y QUIMICOS, S.A.</p> <p>NIT: 485472-1</p>	LIQUIDOS Y QUIMICOS, S.A.	\$14,228.38

EST. DE AERONÁUTICA CIVIL
   
 DIRECCIÓN GENERAL DE AERONÁUTICA CIVIL
   
 DGAC

**ÁREAS DADAS EN ARRENDAMIENTO PARA HANDLING (USO RAMPA)**

No.	HANGAR	MOTIVO DEL ARRENDAMIENTO Y	PLAZO	FECHA DE APROBACION	CARACTERÍSTICAS DEL BIEN	ARRENDATARIO	VALOR MENSUAL	MONTO TOTAL DEL CONTRATO
1	SP 2-98 area unicamente para rampa	EXPORTADORA DE CARDAMOMO Y CAFE, S.A.	15 años	CONTRATO No. 77-2011 08/11/2011	<p>UBICACIÓN FÍSICA:                      Bien inmueble urbano inscrito en el Registro General de la Propiedad de la Zona Central, al número doscientos veintiséis (226), folio ciento cincuenta (150) de libro veinte (20) de Guatemala</p> <p>FINCA:                      Rampa</p> <p>TIPO:                      Estado de Guatemala</p> <p>PROPIETARIO:                      Aeropuerto Internacional La Aurora</p>	EXPORTADORA DE CARDAMOMO Y CAFE, S.A.  NOMBRE: NIT:	Q.491.55	Q.88.479.00
2	FM-1-25 Y STP-1-1050	AMASERVICIOS, SA.	5 años	CONTRATO No. DS-059-2015 8/6/2015	<p>FINCA:                      Bien inmueble urbano inscrito en el Registro General de la Propiedad de la Zona Central, al número doscientos veintiséis (226), folio ciento cincuenta (150) de libro veinte (20) de Guatemala</p> <p>TIPO:                      Rampa, Oficinas y Bodega</p> <p>PROPIETARIO:                      Estado de Guatemala</p> <p>UBICACIÓN FÍSICA:                      Aeropuerto Internacional La Aurora</p>	AMASERVICIOS, SA.  NOMBRE: NIT:	Q.76.570.82	Q.4.594.249.20
3	STP-2	LAATS, S.A.	15 AÑOS	EP No. 41 02/09/2019 Notario Joel Otoniel Chávez Gramajo	<p>FINCA:                      Bien inmueble urbano inscrito en el Registro General de la Propiedad de la Zona Central, al número doscientos veintiséis (226), folio ciento cincuenta (150) de libro veinte (20) de Guatemala</p> <p>TIPO:                      Rampa</p> <p>PROPIETARIO:                      Estado de Guatemala</p> <p>UBICACIÓN FÍSICA:                      Aeropuerto Internacional La Aurora</p>	LAATS, S.A.  NOMBRE: NIT: 29020670	Q.8.064.00	Q.1.451.520.00

4	CN-1-14 Y STP-3-1178	SERVICIOS AEREOS GUATEMALTECOS S. A.	10 años	CONTRATO No. DS-006-2016 11/12016	FINCA: Bien inmueble urbano inscrito en el Registro General de la Propiedad de la Zona Central, al número doscientos veintiséis (226), folio ciento cincuenta (150) de libro veinte (20) de Guatemala	NOMBRE: 7216831	SERVICIOS AEREOS GUATEMALTECOS S. A.	Q. 41,555.47	Q. 4,986,656.40	
										TIPO: Rampa, Oficina y Bodega
										PROPIETARIO: Estado de Guatemala
										UBICACIÓN FÍSICA: Aeropuerto Internacional La Aurora
5	STP-4	COMPANÍA PANAMENA DE AVIACION, S.A.	2 años	CONTRATO No. DS-038-2019 15/07/2019	FINCA: Bien inmueble urbano inscrito en el Registro General de la Propiedad de la Zona Central, al número doscientos veintiséis (226), folio ciento cincuenta (150) de libro veinte (20) de Guatemala	NOMBRE: 345722-2	COMPANÍA PANAMENA DE AVIACION, S.A.	Q. 16,800.00	Q. 403,200.00	
										TIPO: Rampa
										PROPIETARIO: Estado de Guatemala
										UBICACIÓN FÍSICA: Aeropuerto Internacional La Aurora




6	FN-1-26, AI-2-26 Y STP-50-TAG	TRANSPORTES AEREOS GUATEMALTECOS, S.A.	5 años	CONTRATO ADMINISTRATIVO No. 001-2014 13/22/2014	FINCA: Bien inmueble urbano inscrito en el Registro General de la Propiedad de la Zona Central, al número doscientos veintiséis (226), folio ciento cincuenta (150) de libro veinte (20) de Guatemala	FINCA: Bien inmueble urbano inscrito en el Registro General de la Propiedad de la Zona Central, al número doscientos veintiséis (226), folio ciento cincuenta (150) de libro veinte (20) de Guatemala	TRANSPORTES AEREOS GUATEMALTECOS, S.A.	Q. 6,035.46	Q. 362,127.60
					TIPO: Rampa, Oficina y Bodega		NOMBRE: 527393K		
					PROPIETARIO: Estado de Guatemala				
					UBICACIÓN FISICA: Aeropuerto Internacional La Aurora				
7	HNV-10	SAG	5 años	EP. NO. 11 06/02/2020 Notario Jose Arturo Pellecer Arellano	FINCA: Bien inmueble urbano inscrito en el Registro General de la Propiedad de la Zona Central, al número doscientos veintiséis (226), folio ciento cincuenta (150) de libro veinte (20) de Guatemala	FINCA: Bien inmueble urbano inscrito en el Registro General de la Propiedad de la Zona Central, al número doscientos veintiséis (226), folio ciento cincuenta (150) de libro veinte (20) de Guatemala		Q. 2,620.00	Q. 31,440.00
					TIPO: Equipo de Servicios en Tierra		NOMBRE:		
					PROPIETARIO: Estado de Guatemala				
					UBICACIÓN FISICA: Aeropuerto Internacional La Aurora				
8	HNV-12	LAATS, S.A.	10 años	Escritura Publica No. 1, de fecha 20/02/2019, ante el Notario Roberto Carlos Garcia Solares	FINCA: Bien inmueble urbano inscrito en el Registro General de la Propiedad de la Zona Central, al número doscientos veintiséis (226), folio ciento cincuenta (150) de libro veinte (20) de Guatemala	FINCA: Bien inmueble urbano inscrito en el Registro General de la Propiedad de la Zona Central, al número doscientos veintiséis (226), folio ciento cincuenta (150) de libro veinte (20) de Guatemala	LAATS, S.A.	Q. 8,736.00	Q. 1,048,320.00
					TIPO: Bodega y taller		NOMBRE: 7216831		
					PROPIETARIO: Estado de Guatemala				
					UBICACIÓN FISICA: Aeropuerto Internacional La Aurora				
9		LAATS, S.A.	10 años	Escritura Publica No. 10, de fecha 03/07/2019, ante el Notario Joel Choniel Gramajo Aguirre	FINCA: Bien inmueble urbano inscrito en el Registro General de la Propiedad de la Zona Central, al número doscientos veintiséis (226), folio ciento cincuenta (150) de libro veinte (20) de Guatemala	FINCA: Bien inmueble urbano inscrito en el Registro General de la Propiedad de la Zona Central, al número doscientos veintiséis (226), folio ciento cincuenta (150) de libro veinte (20) de Guatemala	LAATS, S.A.	Q. 3,225.60	Q. 387,072.00
					TIPO: Bodega y taller		NOMBRE: 7216831		
					PROPIETARIO: Estado de Guatemala				
					UBICACIÓN FISICA: Aeropuerto Internacional La Aurora				

**ÁREAS DADAS EN ARRENDAMIENTO AEROPUERTO INTERNACIONAL MUNDO MAYA**

No.	NOMENCLATURA DEL AREA	MOTIVO DEL ARRENDAMIENTO Y USO	PLAZO	FECHA DE APROBACION DEL CONTRATO	CARACTERISTICAS DEL BIEN			ARRENDATARIO		VALOR MENSUAL	MONTO TOTAL DEL CONTRATO
					UBICACIÓN FISICA:	FINCA:	TIPO:	NOMBRE:	NIT:		
1	MM-OF-07, MM-OF-08	TRANSPORTES AEREOS GUATEMALTECOS, SOCIEDAD ANONIMA	15 años	DS-076-2014, de fecha 7/10/2014	Bien inmueble urbano inscrito en el Registro General de la Propiedad de la Zona Central, al número doscientos veintiséis (226), folio ciento cincuenta (150) de libro veinte (20) de Guatemala	LOCAL COMERCIAL, CUANTERS	Estado de Guatemala	TRANSPORTES AEREOS GUATEMALTECOS, SOCIEDAD ANONIMA	527303-K	Q.4128.17	Q.743,070.60
2	MM-OF-08	TROPIC AIR LIMITED	15 años	DS-093-2014, de fecha 11/11/2014	Bien inmueble urbano inscrito en el Registro General de la Propiedad de la Zona Central, al número doscientos veintiséis (226), folio ciento cincuenta (150) de libro veinte (20) de Guatemala	LOCAL COMERCIAL	Estado de Guatemala Aeropuerto Internacional La Aurora	TROPIC AIR LIMITED	7419610-9	Q.2,074.74	Q.373,453.52
3	MM-OF-09	AYAU CALLAWAY Y COMPAÑIA LIMITADA	15 años	DS-002-2015, de fecha 16/11/2015	Bien inmueble urbano inscrito en el Registro General de la Propiedad de la Zona Central, al número doscientos veintiséis (226), folio ciento cincuenta (150) de libro veinte (20) de Guatemala	LOCAL COMERCIAL	Estado de Guatemala Aeropuerto Internacional La Aurora	AEROPETROL, SOCIEDAD ANONIMA	32015-3	Q.2,025.00	Q.364,500.00
4	Area de Combustible	AEROPETROL, SOCIEDAD ANONIMA	5 años	EP 39 5/12/2016 Juzgado Guadalupe Castellanos Garcia MODIFICACION EP No. 68 28/08/2017 Ana Cristina Barber Figueras	AREA COMBUSTIBLE	Estado de Guatemala Aeropuerto Internacional La Aurora	AEROPETROL, SOCIEDAD ANONIMA	94421463	Q.7,526.40	Q.451,584.00	

NOTARÍA JUDICIAL
   
 MUNICIPIO DE MUNDO MAYA
   
 GUATEMALA
   
 D.G.G.A.C.

5	MM-BO-01, MM-OF-02, MM-OF-03, MM-OF-04	AVIATECA, SOCIEDAD ANONIMA	5 años	EP, No. 8, de fecha 06/07/2018, ante los oficios de la Notaria Dolores Ana Lucia Prado García	FINCA: TIPO: PROPIETARIO: UBICACIÓN FÍSICA:	LOCAL COMERCIAL Estado de Guatemala Aeropuerto Internacional La Aurora Bien inmueble urbano inscrito en el Registro General de la Propiedad de la Zona Central, al número doscientos veintiséis (226), folio ciento cincuenta (150) de libro veinte (20) de Guatemala	NIT: NOMBRE:	546580-K KAREN MARIBEL MUÑOZ MARTINEZ	Q. 5.659.36	Q. 339.561.16	
6	LOCALES 8, 9 y 10	KAREN MARIBEL MUÑOZ MARTINEZ	5 años	EP, No. 32, de fecha 07/05/2019, ante los oficios del Notario Carlos Humberto Echeverría Guzmán	FINCA: TIPO: PROPIETARIO: UBICACIÓN FÍSICA:	LOCALES COMERCIALES Estado de Guatemala Aeropuerto Internacional La Aurora Bien inmueble urbano inscrito en el Registro General de la Propiedad de la Zona Central, al número doscientos veintiséis (226), folio ciento cincuenta (150) de libro veinte (20) de Guatemala	NIT: NOMBRE:	11479736 ACTIVIDADES TURISTICAS, S.A.	Q. 792.96	Q. 47.577.60	
7	AC-MM-9	ACTIVIDADES TURISTICAS, S.A.	5 años	EP, No. 32, de fecha 07/05/2019, ante los oficios del Notario Carlos Humberto Echeverría Guzmán	FINCA: TIPO: PROPIETARIO: UBICACIÓN FÍSICA:	LOCALES COMERCIALES Estado de Guatemala	NIT: NOMBRE:	27206483			
<b>ÁREAS DADAS EN ARRENDAMIENTO AERÓDROMO DE QUEZALTENANGO</b>											
No.	denominación del AREA	MOTIVO DEL ARRENDAMIENTO Y USO	PLAZO	FECHA DE APROBACION DEL AREA EN PROCESO DE SUSCRIPCIÓN CONTRATO	CARACTERÍSTICAS DEL BIEN			ARRENDATARIO	VALOR MENSUAL	MONTO TOTAL DEL CONTRATO	
1	HQ-1-2 Quetzaltenango	CARLOS ENRIQUE PAC SUM, AREA USO HANGAR			UBICACIÓN FÍSICA: FINCA: TIPO: PROPIETARIO: UBICACIÓN FÍSICA:	Aeródromo Quetzaltenango HANGAR Estado de Guatemala Aeródromo Quetzaltenango	NOMBRE: NIT:	CARLOS ENRIQUE PAC			
2	HQ-1 Quetzaltenango	IGLESIA AGUA VIVA, AREA USO HANGAR			UBICACIÓN FÍSICA: FINCA: TIPO: PROPIETARIO: UBICACIÓN FÍSICA:	Aeródromo Quetzaltenango HANGAR Estado de Guatemala IGLESIA AGUA VIVA	NOMBRE: NIT:	IGLESIA AGUA VIVA, AREA USO HANGAR			
3	HQ-7 Quetzaltenango	RABI RABI MEJIA OVALLE USO HANGAR	2 AÑOS	CONTRATO ADMINISTRATIVO DS-31-2021 DE FECHA 11/10/2021	UBICACIÓN FÍSICA: FINCA: TIPO: PROPIETARIO: UBICACIÓN FÍSICA:	Aeródromo Quetzaltenango HANGAR Estado de Guatemala Aeródromo Quetzaltenango	NOMBRE: NIT:	RABI RABI MEJIA	Q. 2.240.00	Q. 53.760.00	

  
 UNIDAD DE ASesorIA JURIDICA  
 DGAC



**ÁREAS DADAS EN ARRENDAMIENTO AERÓDROMO DE HUEHUETENANGO**

No.	NOMENCLATURA DEL AREA	MOTIVO DEL ARRENDAMIENTO Y USO	PLAZO	FECHA DE APROBACION DEL CONTRATO	CARACTERÍSTICAS DEL BIEN			ARRENDATARIO		VALOR MENSUAL	MONTO TOTAL DEL CONTRATO
					UBICACIÓN FÍSICA:	FINCA:	TIPO:	PROPIETARIO:	NOMBRE:		
4	CHT-1	Helicopteros de Guatemala, S.A.	2 años	CONTRATO ADMITIVO_DS-24-2019, DE FECHA 06/05/2019	Aeródromo Huehuetenango	Hangar	Estado de Guatemala	Helicopteros de Guatemala, S.A.	5326168	Q.258.24	Q.6,197.76
5	H-HT-1	JORGE ROBERTO GRANADOS AMBROSY	2 años	CONTRATO ADMINISTRATIVO No. DS-21-2019, de fecha 24/04/2019	Aeródromo Huehuetenango	Hangar	Estado de Guatemala	JORGE ROBERTO GRANADOS AMBROSY	39837106	Q.2,350.00	Q.56,400.00

**ÁREAS DADAS EN ARRENDAMIENTO AERÓDROMO DE CHIQUIMULA**

No.	NOMENCLATURA DEL AREA	MOTIVO DEL ARRENDAMIENTO Y USO	PLAZO	FECHA DE APROBACION DEL CONTRATO	CARACTERÍSTICAS DEL BIEN			ARRENDATARIO		VALOR MENSUAL	MONTO TOTAL DEL CONTRATO
					UBICACIÓN FÍSICA:	FINCA:	TIPO:	PROPIETARIO:	NOMBRE:		
6	Hangar 2 Chiquimula	CENTRAL FLYING, S.A.	5 años	Escritura Pública No.17, de fecha 02/08/2018, ante Notaria Patricia María Pineda Anzueto	Aeródromo Chiquimula	Hangar	Estado de Guatemala	CENTRAL FLYING, S.A.	87481345	Q.424.80	Q.25,488.00
7	H-1-CH un Costado de la Pampa del Aeródromo de Chiquimula	JOEL QUIJADA CASTRO	18 meses	EP No. 112, de fecha 26/10/2017	Aeródromo Chiquimula	Hangar	Estado de Guatemala	JOEL QUIJADA CASTRO	3895386	Q.882.00	Q.15,876.00
8	HES-01 ESQUIPULAS, CHIQUIMULA	SILVER INVESTMENTS, S.A.	15 AÑOS	EP No. 8 de fecha 14/04/2021, ante el Notario Mario Isaac Acevedo Ramirez	Aeródromo Chiquimula	Hangar	Estado de Guatemala	SILVER INVESTMENTS, S.A.	109229940	Q.905.52	Q.162,993.60
9		ALIN RODOLFO SANABRIA ESPINALES	5 AÑOS	EP No. 8, de fecha 23/04/2019	Aeródromo Chiquimula	Hangar	Estado de Guatemala	ALIN RODOLFO SANABRIA ESPINALES	37184148	Q.274.35	Q.16,461.00




ÁREAS DADAS EN ARRENDAMIENTO AERÓDROMO DE PUERTO BARRIOS

No.	NOMENCLATURA DEL AREA	MOTIVO DEL ARRENDAMIENTO Y USO	PLAZO	FECHA DE APROBACION DEL CONTRATO	CARACTERISTICAS DEL BIEN	ARRENDATARIO	VALOR MENSUAL	MONTO TOTAL DEL CONTRATO
10	PUERTO BARRIOS DF-1	TRANSPORTES AEREOS GUATEMALTECOS, SOCIEDAD ANONIMA	18 meses	EP No. 224 06/11/2017 Notaria Flor de Maria folgar Romero	UBICACIÓN FÍSICA: Aeródromo de Puerto Barrios, Izabal FINCA: Oficinas TIPO: Estado de Guatemala PROPIETARIO: Aeródromo de Puerto Barrios, Izabal	NOMBRE: TRANSPORTES AEREOS GUATEMALTECOS, SOCIEDAD ANONIMA NIT: 527303K	Q. 2.262.76	Q. 40.729.68
11	PUERTO BARRIOS CA-1	NIDIA CAROLA HERNANDEZ RIVERA DE MARTINEZ	5 años	EP. No. , de fecha 24/07/2018, ante los oficios de la Notaria Dolores Ana Lucia Prado Garcia	UBICACIÓN FÍSICA: Aeródromo de Puerto Barrios, Izabal FINCA: Local Comercial TIPO: Estado de Guatemala	NOMBRE: NIDIA CAROLA HERNANDEZ NIT: 39837106	Q. 512.74	Q. 30.764.40

Handwritten signature in blue ink over a circular stamp. The stamp contains the text "OFICINA DE ASESORIA JURIDICA" and "D G A G C".

ENTIDAD: DIRECCIÓN GENERAL DE AERONÁUTICA CIVIL  
 DIRECCIÓN: 9a. Avenida 14-75, zona 13 ciudad  
 HORARIO DE ATENCIÓN: DE 9:00 a 17:00 horas  
 DIRECTOR: Francis Arturo Aguirre Arzueta  
 FECHA DE ACTUALIZACIÓN: 5/10/2022  
 MES DE: SEPTIEMBRE

No.	NOMENCLATURA DEL AREA	MOTIVO DEL ARRENDAMIENTO Y USO	PLAZO	FECHA DE APROBACION DEL CONTRATO	CARACTERISTICAS DEL BIEN				ARRENDATARIO		VALOR MENSUAL	MONTO TOTAL DEL CONTRATO
					UBICACIÓN FÍSICA:	FINCA:	TIPO:	PROPIETARIO:	NOMBRE:	NIT:		
1	CC-2-1	Area de Local Comercial	10 años	DS-110-2015 de fecha 24/11/2015	Aeropuerto Internacional La Aurora Area / mts2 27.1	Bien inmueble urbano inscrito en el Registro General de la Propiedad de la Zona Central, al número doscientos veintiséis (226), folio ciento cincuenta (150) de libro veintidós (20) de Guatemala	LOCAL	Estado de Guatemala	Carlos Humberto Morales Cob	143817	Q. 3,025.12	Q. 363,014.40
2	AI-SE-2-3	Area de Local Comercial	180 MESES	EP. 3 de fecha 08/01/2020. EP. 9 de fecha 24/02/2022	Aeropuerto Internacional La Aurora Area / mts2 60	Bien inmueble urbano inscrito en el Registro General de la Propiedad de la Zona Central, al número doscientos veintiséis (226), folio ciento cincuenta (150) de libro veintidós (20) de Guatemala	LOCAL	Estado de Guatemala	COMPAÑIA DISTRIBUIDORA DE TABACOS, SOCIEDAD ANONIMA	4432675	Q. 6,720.00	Q. 1,209,600.00
3	FN-AC-1-1	Area de Local Comercial	180 MESES	EP. 12 de fecha 08/01/2020, EP. 6 de fecha 24/02/2022	Aeropuerto Internacional La Aurora Area / mts2 35.98	Bien inmueble urbano inscrito en el Registro General de la Propiedad de la Zona Central, al número doscientos veintiséis (226), folio ciento cincuenta (150) de libro veintidós (20) de Guatemala	LOCAL	Estado de Guatemala	COMPAÑIA DISTRIBUIDORA DE TABACOS, SOCIEDAD ANONIMA	4432675	Q. 4,029.79	Q. 725,356.80
4	AI-SE-2-1	Area de Local Comercial	180 MESES	EP. 1 de fecha 08/01/2020	Aeropuerto Internacional La Aurora Area / mts2 47.04	Bien inmueble urbano inscrito en el Registro General de la Propiedad de la Zona Central, al número doscientos veintiséis (226), folio ciento cincuenta (150) de libro veintidós (20) de Guatemala	LOCAL	Estado de Guatemala	COMPAÑIA DISTRIBUIDORA DE TABACOS, SOCIEDAD ANONIMA	4432675	Q. 5,268.48	Q. 948,326.40



5	FN-3-1	Area de Local Comercio	180 MESES	EP. 11 de fecha 08/01/2020, EP. 22 de fecha 18/03/2022	UBICACIÓN FÍSICA: Área / mts2	Aeropuerto Internacional La Aurora 281.63	NOMBRE:  NIT:	COMPAÑIA DISTRIBUIDORA DE TABACOS, SOCIEDAD	Q	31,542.56	Q	5,677,660.00
					FINCA:	Bien inmueble urbano inscrito en el Registro General de la Propiedad de la Zona Central, al número doscientos veintiséis (226), folio ciento cincuenta (150) de libro veinte (20) de Guatemala.						
					TIPO:	LOCAL						
					PROPIETARIO:	Estado de Guatemala						
					UBICACIÓN FÍSICA: Área / mts2	Aeropuerto Internacional La Aurora 60						
6	AI-SE-2-4	Area de Local Comercio	180 MESES	EP. 4 de fecha 08/01/2020, EP. 02 de fecha 16/11/2021	UBICACIÓN FÍSICA: Área / mts2	Aeropuerto Internacional La Aurora 60	NOMBRE:  NIT:	COMPAÑIA DISTRIBUIDORA DE TABACOS, SOCIEDAD	Q	6,720.00	Q	1,209,600.00
					FINCA:	Bien inmueble urbano inscrito en el Registro General de la Propiedad de la Zona Central, al número doscientos veintiséis (226), folio ciento cincuenta (150) de libro veinte (20) de Guatemala.						
					TIPO:	LOCAL						
					PROPIETARIO:	Estado de Guatemala						
					UBICACIÓN FÍSICA: Área / mts2	Aeropuerto Internacional La Aurora 60						
7	AI-SE-2-5	Area de Local Comercio	180 MESES	EP. 5 de fecha 08/01/2020, EP. 10 de fecha 24/02/2022	UBICACIÓN FÍSICA: Área / mts2	Aeropuerto Internacional La Aurora 60	NOMBRE:  NIT:	COMPAÑIA DISTRIBUIDORA	Q	6,720.00	Q	1,209,600.00
					FINCA:	Bien inmueble urbano inscrito en el Registro General de la Propiedad de la Zona Central, al número doscientos veintiséis (226), folio ciento cincuenta (150) de libro veinte (20) de Guatemala.						
					TIPO:	LOCAL						
					PROPIETARIO:	Estado de Guatemala						
					UBICACIÓN FÍSICA: Área / mts2	Aeropuerto Internacional La Aurora 60						
8	AI-SE-2-9	Area de Local Comercio	180 MESES	EP. 9 de fecha 08/01/2020, EP. 14 de fecha 24/02/2022	UBICACIÓN FÍSICA: Área / mts2	Aeropuerto Internacional La Aurora 240.18	NOMBRE:  NIT:	COMPAÑIA DISTRIBUIDORA	Q	26,906.16	Q	4,842,028.80
					FINCA:	Bien inmueble urbano inscrito en el Registro General de la Propiedad de la Zona Central, al número doscientos veintiséis (226), folio ciento cincuenta (150) de libro veinte (20) de Guatemala.						
					TIPO:	LOCAL						
					PROPIETARIO:	Estado de Guatemala						
					UBICACIÓN FÍSICA: Área / mts2	Aeropuerto Internacional La Aurora 240.18						
9	AI-SE-2-7	Area de Local Comercio	180 MESES	EP. 7 de fecha 08/01/2020, EP. 12 de fecha 24/02/2022	UBICACIÓN FÍSICA: Área / mts2	Aeropuerto Internacional La Aurora	NOMBRE:  NIT:	COMPAÑIA DISTRIBUIDORA DE TABACOS, SOCIEDAD	Q	6,720.00	Q	1,209,600.00
					FINCA:	Bien inmueble urbano inscrito en el Registro General de la Propiedad de la Zona Central, al número doscientos veintiséis (226), folio ciento cincuenta (150) de libro veinte (20) de Guatemala.						
					TIPO:	LOCAL						
					PROPIETARIO:	Estado de Guatemala						
					UBICACIÓN FÍSICA: Área / mts2	Aeropuerto Internacional La Aurora						

  
  
 UNIDAD DE ASESORIA JURÍDICA  
 DGAC

ID	AI-SE-2-8	Area de Local Comercial	180 MESES	EP. 8 de fecha 08/01/2020, EP. 13 de fecha 24/02/2022	UBICACIÓN FÍSICA:				Aeropuerto Internacional La Aurora	NOMBRE:	COMPANIA DISTRIBUIDORA DE TABACOS, SOCIEDAD	Q. 19,800.00	Q. 3,528,000.00
					Área / m²	FINCA:	TIPO:	PROPIETARIO:					
10					175	Bien inmueble urbano inscrito en el Registro General de la Propiedad de la Zona Central, al número docuente 1150 de libro veintidós mil quinientos (175), folio número LOCAL	Estado de Guatemala		MIT:	4437675			
11	AI-SE-2-2	Area de Local Comercial	180 MESES	EP. 2 de fecha 08/01/2020, EP. 08 de fecha 24/02/2022	47.04	Bien inmueble urbano inscrito en el Registro General de la Propiedad de la Zona Central, al número docuente 1150 de libro veintidós mil quinientos (47.04) de quinquenta	Estado de Guatemala		MIT:	4437675	Q. 5,268.48	Q. 948,328.40	
12	FC-1-3	Area de Local Comercial	180 MESES	EP. 10 de fecha 08/01/2020, EP. 15 de fecha 24/02/2022	53.92	Bien inmueble urbano inscrito en el Registro General de la Propiedad de la Zona Central, al número docuente 1150 de libro veintidós mil quinientos (53.92) de quinquenta	Estado de Guatemala		MIT:	4437675	Q. 6,038.04	Q. 1,087,027.20	



ID	Código	Descripción	Fecha de Emisión	Vigencia	Tipo de Bien	Ubicación Física		Aerpuerto Internacional La Aurora		Nombre	Compañía Distribuidora de Tabacos, Sociedad	Valor
						Área / mts2	FINCA	Área / mts2	FINCA			
13	FN-AL-2-1	Area de Local Comercial	Ep. 13 de fecha 08/01/2020, EP 17 de fecha 24/02/2022	180 MESES	Area de Local Comercial	28.16	<p>FINCA:</p> <p>TIPO:</p> <p>PROPIETARIO:</p>	<p>Este inmueble urbano inscrito en el Registro General de la Propiedad de la Zona Central, al número de tomos: veintidós (22), folio ciento cincuenta y cinco (155) de libro veintidós (22) de la Zona Central de Guatemala</p> <p>LOCAL</p> <p>Estado de Guatemala</p>	MIT:	6437675	Q. 3,153.92	Q. 567,705.60
14	CC-2-3	Area de Local Comercial	DS-099-2015 de fecha 20/11/2015	10 años	Area de Local Comercial	10.71	<p>FINCA:</p> <p>TIPO:</p> <p>PROPIETARIO:</p>	<p>Bien inmueble urbano inscrito en el Registro General de la Propiedad de la Zona Central, al número de tomos: veintidós (22), folio ciento cincuenta y cinco (155) de libro veintidós (22) de Guatemala</p> <p>LOCAL</p> <p>Estado de Guatemala</p>	MIT:	Byron Ivan Rodriguez Paz	Q. 1,999.52	Q. 143,942.40
15	CC-2-7	Area de Local Comercial	Ep. 39 de fecha 10/11/2006, EP 7 de fecha 11/04/2022	5 años	Area de Local Comercial	10.52	<p>FINCA:</p> <p>TIPO:</p> <p>PROPIETARIO:</p>	<p>Bien inmueble urbano inscrito en el Registro General de la Propiedad de la Zona Central, al número de tomos: veintidós (22), folio ciento cincuenta y cinco (155) de libro veintidós (22) de Guatemala</p> <p>LOCAL</p> <p>Estado de Guatemala</p>	MIT:	Rosalinda Castañeda Posada	Q. 1211.84	Q. 72710.40

  
 UNIDAD DE ASESORIA JURIDICA  
 D O A V E

16	CC-2-8	Area de Local Comercial	10 años	DS-112-2015 de fecha 08/12/2015	UBICACIÓN FÍSICA:		Aeropuerto Internacional La Aurora	NOMBRE:	Marta Joséfa Lorenzo Lago	Q. 1,537.44	Q. 196,452.80
					Área / mts2	14.62					
					FINCA:	Bien inmueble urbano inscrito en el Registro General de la Propiedad de la Zona Central, al número doscientos veintiséis (226), folio ciento cincuenta (150) de libro veinte (20) de Guatemala					
					TIPO:	LOCAL					
PROPIETARIO:		Estado de Guatemala		UBICACIÓN FÍSICA:		Aeropuerto Internacional La Aurora	NOMBRE:	Mayra Judith Saravia Sacreño	Q. 1,608.32	Q. 192,958.40	
Área / mts2	14.36										
FINCA:	Bien inmueble urbano inscrito en el Registro General de la Propiedad de la Zona Central, al número doscientos veintiséis (226), folio ciento cincuenta (150) de libro veinte (20) de Guatemala										
TIPO:	LOCAL										
PROPIETARIO:		Estado de Guatemala		UBICACIÓN FÍSICA:		Aeropuerto Internacional La Aurora	NOMBRE:	Thelma Reyes	\$ 105.80	\$ 12,696.00	
Área / mts2	10.58										
FINCA:	Bien inmueble urbano inscrito en el Registro General de la Propiedad de la Zona Central, al número doscientos veintiséis (226), folio ciento cincuenta (150) de libro veinte (20) de Guatemala										
TIPO:	LOCAL										
PROPIETARIO:		Estado de Guatemala		UBICACIÓN FÍSICA:		Aeropuerto Internacional La Aurora	NOMBRE:	Marta Gloria Pérez Calderón	Q. 1,619.04	Q. 193,804.80	
Área / mts2	14.42										
FINCA:	Bien inmueble urbano inscrito en el Registro General de la Propiedad de la Zona Central, al número doscientos veintiséis (226), folio ciento cincuenta (150) de libro veinte (20) de Guatemala										
TIPO:	LOCAL										
PROPIETARIO:		Estado de Guatemala		UBICACIÓN FÍSICA:		Aeropuerto Internacional La Aurora	NOMBRE:	Marta Gloria Pérez Calderón	Q. 1,619.04	Q. 193,804.80	
Área / mts2	14.42										
FINCA:	Bien inmueble urbano inscrito en el Registro General de la Propiedad de la Zona Central, al número doscientos veintiséis (226), folio ciento cincuenta (150) de libro veinte (20) de Guatemala										
TIPO:	LOCAL										
PROPIETARIO:		Estado de Guatemala		UBICACIÓN FÍSICA:		Aeropuerto Internacional La Aurora	NOMBRE:	Marta Gloria Pérez Calderón	Q. 1,619.04	Q. 193,804.80	
Área / mts2	14.42										
FINCA:	Bien inmueble urbano inscrito en el Registro General de la Propiedad de la Zona Central, al número doscientos veintiséis (226), folio ciento cincuenta (150) de libro veinte (20) de Guatemala										
TIPO:	LOCAL										
PROPIETARIO:		Estado de Guatemala		UBICACIÓN FÍSICA:		Aeropuerto Internacional La Aurora	NOMBRE:	Marta Gloria Pérez Calderón	Q. 1,619.04	Q. 193,804.80	
Área / mts2	14.42										
FINCA:	Bien inmueble urbano inscrito en el Registro General de la Propiedad de la Zona Central, al número doscientos veintiséis (226), folio ciento cincuenta (150) de libro veinte (20) de Guatemala										
TIPO:	LOCAL										
PROPIETARIO:		Estado de Guatemala		UBICACIÓN FÍSICA:		Aeropuerto Internacional La Aurora	NOMBRE:	Marta Gloria Pérez Calderón	Q. 1,619.04	Q. 193,804.80	
Área / mts2	14.42										
FINCA:	Bien inmueble urbano inscrito en el Registro General de la Propiedad de la Zona Central, al número doscientos veintiséis (226), folio ciento cincuenta (150) de libro veinte (20) de Guatemala										
TIPO:	LOCAL										
PROPIETARIO:		Estado de Guatemala		UBICACIÓN FÍSICA:		Aeropuerto Internacional La Aurora	NOMBRE:	Marta Gloria Pérez Calderón	Q. 1,619.04	Q. 193,804.80	
Área / mts2	14.42										
FINCA:	Bien inmueble urbano inscrito en el Registro General de la Propiedad de la Zona Central, al número doscientos veintiséis (226), folio ciento cincuenta (150) de libro veinte (20) de Guatemala										
TIPO:	LOCAL										
PROPIETARIO:		Estado de Guatemala		UBICACIÓN FÍSICA:		Aeropuerto Internacional La Aurora	NOMBRE:	Marta Gloria Pérez Calderón	Q. 1,619.04	Q. 193,804.80	
Área / mts2	14.42										
FINCA:	Bien inmueble urbano inscrito en el Registro General de la Propiedad de la Zona Central, al número doscientos veintiséis (226), folio ciento cincuenta (150) de libro veinte (20) de Guatemala										
TIPO:	LOCAL										
PROPIETARIO:		Estado de Guatemala		UBICACIÓN FÍSICA:		Aeropuerto Internacional La Aurora	NOMBRE:	Marta Gloria Pérez Calderón	Q. 1,619.04	Q. 193,804.80	
Área / mts2	14.42										
FINCA:	Bien inmueble urbano inscrito en el Registro General de la Propiedad de la Zona Central, al número doscientos veintiséis (226), folio ciento cincuenta (150) de libro veinte (20) de Guatemala										
TIPO:	LOCAL										
PROPIETARIO:		Estado de Guatemala		UBICACIÓN FÍSICA:		Aeropuerto Internacional La Aurora	NOMBRE:	Marta Gloria Pérez Calderón	Q. 1,619.04	Q. 193,804.80	
Área / mts2	14.42										
FINCA:	Bien inmueble urbano inscrito en el Registro General de la Propiedad de la Zona Central, al número doscientos veintiséis (226), folio ciento cincuenta (150) de libro veinte (20) de Guatemala										
TIPO:	LOCAL										
PROPIETARIO:		Estado de Guatemala		UBICACIÓN FÍSICA:		Aeropuerto Internacional La Aurora	NOMBRE:	Marta Gloria Pérez Calderón	Q. 1,619.04	Q. 193,804.80	
Área / mts2	14.42										
FINCA:	Bien inmueble urbano inscrito en el Registro General de la Propiedad de la Zona Central, al número doscientos veintiséis (226), folio ciento cincuenta (150) de libro veinte (20) de Guatemala										
TIPO:	LOCAL										
PROPIETARIO:		Estado de Guatemala		UBICACIÓN FÍSICA:		Aeropuerto Internacional La Aurora	NOMBRE:	Marta Gloria Pérez Calderón	Q. 1,619.04	Q. 193,804.80	
Área / mts2	14.42										
FINCA:	Bien inmueble urbano inscrito en el Registro General de la Propiedad de la Zona Central, al número doscientos veintiséis (226), folio ciento cincuenta (150) de libro veinte (20) de Guatemala										
TIPO:	LOCAL										


  
 ASOCIACIÓN JURÍDICA
   
 DGAC

20	CC-2-12	Area de Local Comercio	10 años	DS-112-2015 de fecha 20/11/2015	UBICACIÓN FÍSICA: Area / mts2 FINCA: TIPO: PROPIETARIO:	Aeropuerto Internacional La Aurora 17.12 Bien Inmueble urbano inscrito en el Registro General de la Propiedad de la Zona Central, al numero doscientos veintiseis (226), folio ciento cincuenta (150) de libro veintiseis (20) de Guatemala LOCAL Estado de Guatemala Aeropuerto Internacional La Aurora 12.73 Bien Inmueble urbano inscrito en el Registro General de la Propiedad de la Zona Central, al numero doscientos veintiseis (226), folio ciento cincuenta (150) de libro veintiseis (20) de Guatemala LOCAL Estado de Guatemala Aeropuerto Internacional La Aurora 12.3 Bien Inmueble urbano inscrito en el Registro General de la Propiedad de la Zona Central, al numero doscientos veintiseis (226), folio ciento cincuenta (150) de libro veintiseis (20) de Guatemala LOCAL Estado de Guatemala Aeropuerto Internacional La Aurora 15.93 Bien Inmueble urbano inscrito en el Registro General de la Propiedad de la Zona Central, al numero doscientos veintiseis (226), folio ciento cincuenta (150) de libro veintiseis (20) de Guatemala LOCAL Estado de Guatemala	NOMBRE: NIT: NOMBRE: NIT: NOMBRE: NIT:	Sully Anacleto Santos Contreras 444382-3 Marta Elena Villacorta Barrios 1059815-6 Ingrid Alisa Arvelo Coto 2563802-2 Silvia Eugenia Anillon Urbes 6301563-8	Q. 1,917.44 Q. Q. 1,27.30 \$ Q. 1,377.60 Q. Q. 1,784.16 Q.	230,062.80 15,278.00 33,062.40 214,059.20
21	CC-2-13	Area de Local Comercio	10 años	Es. 85 de fecha 26/11/2008	UBICACIÓN FÍSICA: Area / mts2 FINCA: TIPO: PROPIETARIO:	Aeropuerto Internacional La Aurora 12.73 Bien Inmueble urbano inscrito en el Registro General de la Propiedad de la Zona Central, al numero doscientos veintiseis (226), folio ciento cincuenta (150) de libro veintiseis (20) de Guatemala LOCAL Estado de Guatemala Aeropuerto Internacional La Aurora 12.3 Bien Inmueble urbano inscrito en el Registro General de la Propiedad de la Zona Central, al numero doscientos veintiseis (226), folio ciento cincuenta (150) de libro veintiseis (20) de Guatemala LOCAL Estado de Guatemala Aeropuerto Internacional La Aurora 15.93 Bien Inmueble urbano inscrito en el Registro General de la Propiedad de la Zona Central, al numero doscientos veintiseis (226), folio ciento cincuenta (150) de libro veintiseis (20) de Guatemala LOCAL Estado de Guatemala	NOMBRE: NIT: NOMBRE: NIT: NOMBRE: NIT:	Marta Elena Villacorta Barrios 1059815-6 Ingrid Alisa Arvelo Coto 2563802-2 Silvia Eugenia Anillon Urbes 6301563-8	Q. 1,27.30 \$ Q. 1,377.60 Q. Q. 1,784.16 Q.	15,278.00 33,062.40 214,059.20
22	CC-2-14	Area de Local Comercio	2 años	DS-019-2020	UBICACIÓN FÍSICA: Area / mts2 FINCA: TIPO: PROPIETARIO:	Aeropuerto Internacional La Aurora 12.3 Bien Inmueble urbano inscrito en el Registro General de la Propiedad de la Zona Central, al numero doscientos veintiseis (226), folio ciento cincuenta (150) de libro veintiseis (20) de Guatemala LOCAL Estado de Guatemala Aeropuerto Internacional La Aurora 15.93 Bien Inmueble urbano inscrito en el Registro General de la Propiedad de la Zona Central, al numero doscientos veintiseis (226), folio ciento cincuenta (150) de libro veintiseis (20) de Guatemala LOCAL Estado de Guatemala	NOMBRE: NIT: NOMBRE: NIT: NOMBRE: NIT:	Ingrid Alisa Arvelo Coto 2563802-2 Silvia Eugenia Anillon Urbes 6301563-8	Q. 1,377.60 Q. Q. 1,784.16 Q.	33,062.40 214,059.20
23	CC-2-15	Area de Local Comercio	10 años	DS-112-2015 de fecha 18/12/2015	UBICACIÓN FÍSICA: Area / mts2 FINCA: TIPO: PROPIETARIO:	Aeropuerto Internacional La Aurora 15.93 Bien Inmueble urbano inscrito en el Registro General de la Propiedad de la Zona Central, al numero doscientos veintiseis (226), folio ciento cincuenta (150) de libro veintiseis (20) de Guatemala LOCAL Estado de Guatemala	NOMBRE: NIT: NOMBRE: NIT: NOMBRE: NIT:	Silvia Eugenia Anillon Urbes 6301563-8	Q. 1,784.16 Q.	214,059.20



24	CC-2-16	Area de Local Comercio	10 años	DS-111-2015 de fecha 18/12/2015	UBICACIÓN FÍSICA: Área / mts2 FINCA: TIPO: PROPIETARIO:	Aeropuerto Internacional La Aurora 14 Bien inmueble urbano inscrito en el Registro General de la Propiedad de la Zona Central, al número doscientos veintiséis (226), folio ciento cincuenta (150) de libro veinte (20) de Guatemala LOCAL Estado de Guatemala Aeropuerto Internacional La Aurora 10.45	NOMBRE: MIT:	Claudio Olivares Giron Palomo	Q. 1,568.00 Q.	188,160.00
25	CC-2-17	Area de Local Comercio	10 años	DS-106-2015 de fecha 20/11/2015	UBICACIÓN FÍSICA: Área / mts2 FINCA: TIPO: PROPIETARIO:	Aeropuerto Internacional La Aurora 14 Bien inmueble urbano inscrito en el Registro General de la Propiedad de la Zona Central, al número doscientos veintiséis (226), folio ciento cincuenta (150) de libro veinte (20) de Guatemala LOCAL Estado de Guatemala Aeropuerto Internacional La Aurora 14	NOMBRE: MIT:	Lorena Trezza Gray Aguilar	Q. 1,170.40 Q.	140,448.00
26	CC-2-18	Area de Local Comercio	10 años	DS-108-2015 de fecha 20/11/2015	UBICACIÓN FÍSICA: Área / mts2 FINCA: TIPO: PROPIETARIO:	Aeropuerto Internacional La Aurora 14 Bien inmueble urbano inscrito en el Registro General de la Propiedad de la Zona Central, al número doscientos veintiséis (226), folio ciento cincuenta (150) de libro veinte (20) de Guatemala LOCAL Estado de Guatemala Aeropuerto Internacional La Aurora 14	NOMBRE: MIT:	Juan Gabriel Alvarado Padroza	Q. 1,568.00 Q.	188,160.00
27	CC-2-19	Area de Local Comercio	10 años	DS-106-2015 de fecha 20/11/2015	UBICACIÓN FÍSICA: Área / mts2 FINCA: TIPO: PROPIETARIO:	Aeropuerto Internacional La Aurora 14 Bien inmueble urbano inscrito en el Registro General de la Propiedad de la Zona Central, al número doscientos veintiséis (226), folio ciento cincuenta (150) de libro veinte (20) de Guatemala LOCAL Estado de Guatemala	NOMBRE: MIT:	María Esperanza Lopez Gomez	Q. 1,568.00 Q.	188,160.00

ANEXO 1  
 ANEXO 2  
 ANEXO 3  
 ANEXO 4  
 ANEXO 5  
 ANEXO 6  
 ANEXO 7  
 ANEXO 8  
 ANEXO 9  
 ANEXO 10  
 ANEXO 11  
 ANEXO 12  
 ANEXO 13  
 ANEXO 14  
 ANEXO 15  
 ANEXO 16  
 ANEXO 17  
 ANEXO 18  
 ANEXO 19  
 ANEXO 20  
 ANEXO 21  
 ANEXO 22  
 ANEXO 23  
 ANEXO 24  
 ANEXO 25  
 ANEXO 26  
 ANEXO 27  
 ANEXO 28  
 ANEXO 29  
 ANEXO 30  
 ANEXO 31  
 ANEXO 32  
 ANEXO 33  
 ANEXO 34  
 ANEXO 35  
 ANEXO 36  
 ANEXO 37  
 ANEXO 38  
 ANEXO 39  
 ANEXO 40  
 ANEXO 41  
 ANEXO 42  
 ANEXO 43  
 ANEXO 44  
 ANEXO 45  
 ANEXO 46  
 ANEXO 47  
 ANEXO 48  
 ANEXO 49  
 ANEXO 50  
 ANEXO 51  
 ANEXO 52  
 ANEXO 53  
 ANEXO 54  
 ANEXO 55  
 ANEXO 56  
 ANEXO 57  
 ANEXO 58  
 ANEXO 59  
 ANEXO 60  
 ANEXO 61  
 ANEXO 62  
 ANEXO 63  
 ANEXO 64  
 ANEXO 65  
 ANEXO 66  
 ANEXO 67  
 ANEXO 68  
 ANEXO 69  
 ANEXO 70  
 ANEXO 71  
 ANEXO 72  
 ANEXO 73  
 ANEXO 74  
 ANEXO 75  
 ANEXO 76  
 ANEXO 77  
 ANEXO 78  
 ANEXO 79  
 ANEXO 80  
 ANEXO 81  
 ANEXO 82  
 ANEXO 83  
 ANEXO 84  
 ANEXO 85  
 ANEXO 86  
 ANEXO 87  
 ANEXO 88  
 ANEXO 89  
 ANEXO 90  
 ANEXO 91  
 ANEXO 92  
 ANEXO 93  
 ANEXO 94  
 ANEXO 95  
 ANEXO 96  
 ANEXO 97  
 ANEXO 98  
 ANEXO 99  
 ANEXO 100



28	CC-2-20	Area de Local Comercio	10 años	DS-107-2015 de fecha 20/11/2015	UBICACIÓN FÍSICA:		Aeropuerto Internacional La Aurora	10.45	Aeropuerto Internacional La Aurora	Mercedes River de María Conroy Chin	NOMBRE:	1,170.40 Q.	140,448.00
					FINCA:								
					TIPO:								
					PROPIETARIO:								
29	CC-2-21	Area de Local Comercio	15 años	DS-090-2015 de fecha 06/07/2015	UBICACIÓN FÍSICA:		Aeropuerto Internacional La Aurora	14	Edde Reberio Cobar Roldán	NOMBRE:	1,568.00 Q.	188,190.00	
					FINCA:								
					TIPO:								
					PROPIETARIO:								
30	CC-2-22	Area de Local Comercio	10 años	DS-097-2015 de fecha 20/11/2015	UBICACIÓN FÍSICA:		Aeropuerto Internacional La Aurora	25.67	Basilio Caney Saravia	NOMBRE:	2,875.04 Q.	343,004.80	
					FINCA:								
					TIPO:								
					PROPIETARIO:								
31	CC-2-23	Area de Local Comercio	2 años	DS-023-2020	UBICACIÓN FÍSICA:		Aeropuerto Internacional La Aurora	10.3	Alma Marina Davila Jimenez	NOMBRE:	1,152.60 Q.	27,686.00	
					FINCA:								
					TIPO:								
					PROPIETARIO:								


32	CC-2-24	Area de Local Comercio	10 años	DS-108-2015 de fecha 20/11/2015	UBICACIÓN FÍSICA:		Aeropuerto Internacional La Aurora 10.34	NOMBRE:	Ana Bealú Moreno Morales	Q. 1,156.06 Q.	130,969.60
					FINCA:						
					TIPO: PROPIETARIO:						
33	CC-2-25	Area de Local Comercio	15 años	DS-092-2015 de fecha 06/07/2015	UBICACIÓN FÍSICA:		Aeropuerto Internacional La Aurora 14.57	NOMBRE:	Ester Alicia Merida Castillo	Q. 1,831.84 Q.	263,731.20
					FINCA:						
					TIPO: PROPIETARIO:						
34	CC-2-27	Area de Local Comercio	10 años	DS-106-2015 de fecha 20/11/2015	UBICACIÓN FÍSICA:		Aeropuerto Internacional La Aurora 16.8	NOMBRE:	Dennis Jose Zegada Pinto	Q. 1,881.60 Q.	225,792.00
					FINCA:						
					TIPO: PROPIETARIO:						
35	CC-2-28	Area de Local Comercio	15 años	DS-091-2015 de fecha 06/07/2015	UBICACIÓN FÍSICA:		Aeropuerto Internacional La Aurora 11.71	NOMBRE:	Pedro Abnro Urdado Rivera	Q. 1,535.52 Q.	276,393.60
					FINCA:						
					TIPO: PROPIETARIO:						

  
 OFICINA DE ASESORIA JURIDICA  
 DGAD

36	CC-2-29 y CC-2-30	Area de Local Comercio	5 años	Ep. 23 de fecha 08/12/2020	UBICACIÓN FÍSICA:		Aeropuerto Internacional La Aurora	NOMBRE:	Daseleth Sosa Rort	Q. 3595.20	Q.215,712.00
					Area / mtz2						
					FINCA:						
					TIPO: LOCAL						
PROPIETARIO: Estado de Guatemala											
37	CC-2-31	Area de Local Comercio	10 años	Ep. 83 de fecha 10/11/2008	UBICACIÓN FÍSICA:		Aeropuerto Internacional La Aurora	NOMBRE:	Inversiones Moka, S.A.	\$ 396.00	\$ 47,520.00
					Area / mtz2						
					FINCA:						
					TIPO: LOCAL						
PROPIETARIO: Estado de Guatemala											

## ÁREA INTERNACIONAL

1	ET-44	Area de Local Comercio	10 años	Ep. 20 de fecha 06/05/2019	UBICACIÓN FÍSICA:		Aeropuerto Internacional La Aurora	NOMBRE:	B. Café, S.A.	Q. 4,166.40	Q. 499,968.00
					Area / mtz2						
					FINCA:						
					TIPO: LOCAL						
PROPIETARIO: Estado de Guatemala											
2	AI-2-23	Area de Local Comercio	10 años	Ep. 38 de fecha 15/05/2011	UBICACIÓN FÍSICA:		Aeropuerto Internacional La Aurora	NOMBRE:	ARDOGA, S.A.	Q. 840.50	Q. 100,860.00
					Area / mtz2						
					FINCA:						
					TIPO: LOCAL						
PROPIETARIO: Estado de Guatemala											



3	AI-2-21	Area de Local Comercio	10 años	Ep. 12 de fecha 18/03/2010	UBICACIÓN FÍSICA: Área / mts2 FINCA: TIPO: PROPIETARIO:	Aeropuerto Internacional La Aurora 41.44 Bien inmueble urbano inscrito en el Registro General de la Propiedad de la Zona Central, al número doscientos veintiséis (226), folio ciento cincuenta (150) de libro veintiseis (20) de Guatemala LOCAL Estado de Guatemala Aeropuerto Internacional La Aurora	NOMBRE:  NIT: 676431-0	ARDOQS, S.A.	\$ 414.40	\$ 48,728.00
4	ET-1-9	Area de Local Comercio	10 años	Ep. 14 de fecha 15/04/2010 y Modificación Ep. 22 de fecha 13/01/2012	UBICACIÓN FÍSICA: Área / mts2 FINCA: TIPO: PROPIETARIO:	Bien inmueble urbano inscrito en el Registro General de la Propiedad de la Zona Central, al número doscientos veintiséis (226), folio ciento cincuenta (150) de libro veintiseis (20) de Guatemala LOCAL Estado de Guatemala Aeropuerto Internacional La Aurora	NOMBRE:  NIT: 6563100-3	AJUSTRES, S.A.	\$ 388.70	\$ 46,404.00
5	ET-1-10 y ET-1-11	Area de Local Comercio	15 años	Ep. 20 de fecha 11/03/2011	UBICACIÓN FÍSICA: Área / mts2 FINCA: TIPO: PROPIETARIO:	Aeropuerto Internacional La Aurora 16.50 y 18.43 Bien inmueble urbano inscrito en el Registro General de la Propiedad de la Zona Central, al número doscientos veintiséis (226), folio ciento cincuenta (150) de libro veintiseis (20) de Guatemala LOCAL Estado de Guatemala Aeropuerto Internacional La Aurora	NOMBRE:  NIT: 738424-8	AUDELL S.A.	Q 3,492.00	Q 698,050.88
6	FN-2-18	Area de Local Comercio	15 años	Ep. 100 de fecha 08/12/2011	UBICACIÓN FÍSICA: Área / mts2 FINCA: TIPO: PROPIETARIO:	Aeropuerto Internacional La Aurora 12.5 Bien inmueble urbano inscrito en el Registro General de la Propiedad de la Zona Central, al número doscientos veintiséis (226), folio ciento cincuenta (150) de libro veintiseis (20) de Guatemala LOCAL Estado de Guatemala	NOMBRE:  NIT: 7260766-5	ALIMENTOS SELECCION, S.A.	\$ 250.00	\$ 47,000.00



*[Handwritten signature in blue ink]*



7	ET-1-19 y ET-1-24	Area de Local Comercio	18 meses	Ep. 6 de fecha 13/09/2017	UBICACIÓN FÍSICA: Área / mt² FINCA: TIPO: PROPIETARIO: UBICACIÓN FÍSICA: Área / mt² FINCA: TIPO: PROPIETARIO:	Aeropuerto Internacional La Aurora 17.00 y 17.00 Bien inmueble urbano inscrito en el Registro General de la Propiedad de la Zona Central, al número doscientos veintiséis (226), folio ciento cincuenta (150) de libro veinte (20) de Guatemala LOCAL Estado de Guatemala Aeropuerto Internacional La Aurora 15.6	ANGLUATE S.A. NOMBRE: NIT:	Q. 1,560.00 Q. Q. 28,224.00
8	AI-2-34	Area de Local Comercio	15 años	Contrato Administrativo DS-021-2015 de fecha 20/03/2015 y Contrato Administrativo de Modificación DS-01-2017 de fecha 09/06/2017	UBICACIÓN FÍSICA: Área / mt² FINCA: TIPO: PROPIETARIO:	Bien inmueble urbano inscrito en el Registro General de la Propiedad de la Zona Central, al número doscientos veintiséis (226), folio ciento cincuenta (150) de libro veinte (20) de Guatemala LOCAL Estado de Guatemala	ANACAFE NOMBRE: NIT:	Q. 1,747.20 Q. Q. 269,068.30
9	FN-2-5, FN-2-6, TA-0F-A-6 y TA-5-2	Area de Local Comercio	15 años	Ep. 56 13/07/2011	UBICACIÓN FÍSICA: Área / mt² FINCA: TIPO: PROPIETARIO: UBICACIÓN FÍSICA: Área / mt² FINCA: TIPO: PROPIETARIO:	Aeropuerto Internacional La Aurora 203.38, 93.11, 20.05 y 72.26 Bien inmueble urbano inscrito en el Registro General de la Propiedad de la Zona Central, al número doscientos veintiséis (226), folio ciento cincuenta (150) de libro veinte (20) de Guatemala LOCAL Estado de Guatemala Aeropuerto Internacional La Aurora 203.38, 93.11, 20.05 y 72.26	ASOCIACION DE SEÑORAS DE LA CABIDA SAN VICENTE DE PAUL (VICENTINOS) NOMBRE: NIT:	Q. 43,150.09 Q. Q. 7,767,016.20
10	ET-1-13	Area de Local Comercio	10 años	Ep. 12 de fecha 30/01/2011	UBICACIÓN FÍSICA: Área / mt² FINCA: TIPO: PROPIETARIO:	Aeropuerto Internacional La Aurora 6 Bien inmueble urbano inscrito en el Registro General de la Propiedad de la Zona Central, al número doscientos veintiséis (226), folio ciento cincuenta (150) de libro veinte (20) de Guatemala LOCAL Estado de Guatemala	ASOCIACION DE TRANSPORTISTAS TURISTICOS DE ANTIGUA C.A.G. NOMBRE: NIT:	Q. 680.00 Q. Q. 81,600.00



*[Handwritten signature in blue ink]*





19	FC-2-2-A, FC-2-2-B Y FC-2-2	Area de Local Comercio	15 años	Ep. 90 de fecha 19/11/2018 Ep. 3 de fecha 03/01/2008 y Modificación Ep. 31 de fecha 18/04/2016	Ubicación Física: Aeropuerto Internacional La Aurora 50.00, 10.86, 180.55	NOMBRE: COMPAÑIA DISTRIBUIDORA DE TABACOS, S.A.	912.90 \$	164.322.00 \$	MIT: 445767-5	388.026.50 \$	
											TIPO: LOCAL
											PROPIETARIO: Estado de Guatemala
											FINCA: Bien inmueble urbano inscrito en el Registro General de la Propiedad de la Zona Central, al número doscientos veintiséis (226), folio ciento cincuenta (150) de libro veinte (20) de Guatemala
20	FC-2-14, ET-4-16	Area de Local Comercio	15 años	Contrato Administrativo 05-08-2013 de fecha 17/09/2011	Ubicación Física: Aeropuerto Internacional La Aurora 2.80, 4.65	NOMBRE: Compañía de Asistencia al Viajero de Guatemala, S.A.	825.00 Q	148.500.00 Q	MIT: -	-	
											TIPO: LOCAL
											PROPIETARIO: Estado de Guatemala
											FINCA: Bien inmueble urbano inscrito en el Registro General de la Propiedad de la Zona Central, al número doscientos veintiséis (226), folio ciento cincuenta (150) de libro veinte (20) de Guatemala
21	AF-2-5	Area de Local Comercio	10 años	Ep. 67 de fecha 10/11/2008	Ubicación Física: Aeropuerto Internacional La Aurora 25.22	NOMBRE: COOPERATIVA INTEGRAL DE COMERCIALIZACIÓN DE ARTESANÍAS	504.40 \$	60.528.00 \$	MIT: 693976-0	-	
											TIPO: LOCAL
											PROPIETARIO: Estado de Guatemala
											FINCA: Bien inmueble urbano inscrito en el Registro General de la Propiedad de la Zona Central, al número doscientos veintiséis (226), folio ciento cincuenta (150) de libro veinte (20) de Guatemala
22	FN-2-36	Area de Local Comercio	15 años	Ep. 19 de fecha 12/01/2012 y Modificación Ep. 11 de fecha 03/06/2012	Ubicación Física: Aeropuerto Internacional La Aurora 3.97	NOMBRE: DROGUERIA ITALIANA, S.A.	79.40 \$	14.292.00 \$	MIT: -	-	
											TIPO: LOCAL
											PROPIETARIO: Estado de Guatemala
											FINCA: Bien inmueble urbano inscrito en el Registro General de la Propiedad de la Zona Central, al número doscientos veintiséis (226), folio ciento cincuenta (150) de libro veinte (20) de Guatemala



*[Handwritten signature]*



23	TA-OF-3-S-13, TA-C-3-Y TA-S-4-2	Area de Local Comercial	6 años y 6 meses	Ep. 24 de fecha: 09/11/2016 y Modificación Ep. 8 del 16/02/2018	Aeropuerto Internacional La Aurora	UBICACIÓN FÍSICA:	15.50, 1.56, 5.00	NOMBRE: NIT:	Empaque Seguro, S.A.	Q. 2,817.92	215,797.76
						FINCA:	Bien inmueble urbano inscrito en el Registro General de la Propiedad de la Zona Central, al número doscientos veintiséis (226), folio ciento cincuenta (150) de libro veintea (20) de Guatemala				
						TIPO:	LOCAL				
						PROPIETARIO:	Estado de Guatemala				
24	TA-OF-3-S-13A, TA-C-3-5	Area de Local Comercial	6 años y 6 meses	Ep. 16 de fecha 04/07/2017 y Modificación Ep. 14 de fecha 23/04/2018	Aeropuerto Internacional La Aurora	UBICACIÓN FÍSICA:	15.94, 1.56	NOMBRE: NIT:	Empaque Seguro, S.A.	Q. 2,317.06	180,730.37
						FINCA:	Bien inmueble urbano inscrito en el Registro General de la Propiedad de la Zona Central, al número doscientos veintiséis (226), folio ciento cincuenta (150) de libro veintea (20) de Guatemala				
						TIPO:	LOCAL				
						PROPIETARIO:	Estado de Guatemala				
25	FN-2-Z7	Area de Local Comercial	10 años	Ep. 103 de fecha 15/12/2011	Aeropuerto Internacional La Aurora	UBICACIÓN FÍSICA:	2	NOMBRE: NIT:	ESPICAL SEGUROS Y FIANZAS, S.A.	\$ 49.00	7,200.00
						FINCA:	Bien inmueble urbano inscrito en el Registro General de la Propiedad de la Zona Central, al número doscientos veintiséis (226), folio ciento cincuenta (150) de libro veintea (20) de Guatemala				
						TIPO:	LOCAL				
						PROPIETARIO:	Estado de Guatemala				
26	AI-2-3	Area de Local Comercial	10 años	Ep. 79 de fecha 10/11/2008, EP 78 de fecha 25/04/2022	Aeropuerto Internacional La Aurora	UBICACIÓN FÍSICA:	22.98	NOMBRE: NIT:	FOULONICA, S.A.	\$ 459.6 + Q 89.60 estimación de desechos	\$ 55,192.00
						FINCA:	Bien inmueble urbano inscrito en el Registro General de la Propiedad de la Zona Central, al número doscientos veintiséis (226), folio ciento cincuenta (150) de libro veintea (20) de Guatemala				
						TIPO:	LOCAL				
						PROPIETARIO:	Estado de Guatemala				


27	FN-2-08	Área de Local Comercial	15 años	Ep. 20 de fecha 18/02/2011 y modificación Ep. 19 de fecha 15/05/2015	UBICACIÓN FÍSICA: Área / mts2 FINCA: TIPO: PROPIETARIO: UBICACIÓN FÍSICA: Área / mts2	Aeropuerto Internacional La Aurora 97.3 Bien Inmueble urbano inscrito en el Registro General de la Propiedad de la Zona Central, al número doscientos veintiséis (226), folio ciento cincuenta (150) de libro veintidós (20) de Guatemala LOCAL Estado de Guatemala Aeropuerto Internacional La Aurora 41.4	NOMBRE: NIT:	SERUO BASAGÁ, S.A. Industrias de Hamburguesas, S.A.	\$ 1,546.00 \$ Q 4,856.00 Q Q 1,403.92 Q Q 67,208.16	\$ 375,280.00 Q 566,416.00
28	FN-2-16	Área de Local Comercial	10 años	Ep. 20 de fecha 36/03/2015	UBICACIÓN FÍSICA: Área / mts2 FINCA: TIPO: PROPIETARIO: UBICACIÓN FÍSICA: Área / mts2	Bien inmueble urbano inscrito en el Registro General de la Propiedad de la Zona Central, al número doscientos veintiséis (226), folio ciento cincuenta (150) de libro veintidós (20) de Guatemala LOCAL Estado de Guatemala	NOMBRE: NIT:	Industrias de Hamburguesas, S.A.	Q 4,856.00 Q Q 1,403.92 Q Q 67,208.16	Q 566,416.00
29	FN-1-2	Área de Local Comercial	4 años	Contrato Administrativo 05-082 de fecha 15/10/2014	UBICACIÓN FÍSICA: Área / mts2 FINCA: TIPO: PROPIETARIO: UBICACIÓN FÍSICA: Área / mts2	Aeropuerto Internacional La Aurora 33.24 Bien inmueble urbano inscrito en el Registro General de la Propiedad de la Zona Central, al número doscientos veintiséis (226), folio ciento cincuenta (150) de libro veintidós (20) de Guatemala LOCAL Estado de Guatemala	NOMBRE: NIT:	Industrias de Hamburguesas, S.A.	Q 1,403.92 Q Q 67,208.16	Q 67,208.16
30	ET-1-7	Área de Local Comercial	10 años	Ep. 1 de fecha 13/01/2020	UBICACIÓN FÍSICA: Área / mts2 FINCA: TIPO: PROPIETARIO:	Aeropuerto Internacional La Aurora 34.4 Bien inmueble urbano inscrito en el Registro General de la Propiedad de la Zona Central, al número doscientos veintiséis (226), folio ciento cincuenta (150) de libro veintidós (20) de Guatemala LOCAL Estado de Guatemala	NOMBRE: NIT:	Diber Miguel Flores de León 37139638	Q 3,852.40 Q 462,336.00	Q 462,336.00


31	FN-2-15	Area de Local Comercio	15 años	Ep. 73 de fecha: 18/12/2007 y Modificación Ep. 3 de fecha 07/01/2015	UBICACIÓN FÍSICA:		Aeropuerto Internacional La Aurora 36.77	NOMBRE:  NIT:	Inversiones Mola, S.A.	\$ 367.70	\$ 44.124.00
					FINCA:						
					TIPO: PROPIETARIO:						
					UBICACIÓN FÍSICA: Area / mts2						
32	AI-2-6	Area de Local Comercio	10 años	Ep. 80 de fecha: 10/11/2008	UBICACIÓN FÍSICA:		Aeropuerto Internacional La Aurora 22.54	NOMBRE:  NIT:	\$ 450.80	\$ 54.096.00	
					FINCA:						
					TIPO: PROPIETARIO:						
					UBICACIÓN FÍSICA: Area / mts2						
33	AI-2-2	Area de Local Comercio	15 años	Ep. 81 de fecha: 10/11/2008 y modificación Ep. 65 de fecha: 24/11/2014	UBICACIÓN FÍSICA:		Aeropuerto Internacional La Aurora 22.98	NOMBRE:  NIT:	\$ 459.60	\$ 82.728.00	
					FINCA:						
					TIPO: PROPIETARIO:						
					UBICACIÓN FÍSICA: Area / mts2						
34	FN-1-23	Area de Local Comercio	10 años	Ep. 14 de fecha: 10/02/2012	UBICACIÓN FÍSICA:		Aeropuerto Internacional La Aurora 64.5	NOMBRE:  NIT:	Q 3.225.00	Q 412.200.00	
					FINCA:						
					TIPO: PROPIETARIO:						
					UBICACIÓN FÍSICA: Area / mts2						


35	FN-1-8	Area de Local Comercio	10 años	Ep. 51 de fecha 30/10/2019	UBICACIÓN FÍSICA: Área / mts2 FINCA: TIPO: PROPIETARIO: UBICACIÓN FÍSICA: Área / mts2	Aeropuerto Internacional La Aurora 189 Bien inmueble urbano inscrito en el Registro General de la Propiedad de la Zona Central, al número doscientos veintiséis (226), folio ciento cincuenta (150) de libro veinte (20) de Guatemala LOCAL Estado de Guatemala Aeropuerto Internacional La Aurora 64.35	NOMBRE: NIT: LAATS, S.A. 724883	Q. 15,811.71 Q. 1,897,405.20
36	FN-1-22	Area de Local Comercio	5 años	Contrato Administrativo DS-30-2018 / EP. 23 de fecha 03/06/2021	UBICACIÓN FÍSICA: Área / mts2 FINCA: TIPO: PROPIETARIO: UBICACIÓN FÍSICA: Área / mts2	Bien inmueble urbano inscrito en el Registro General de la Propiedad de la Zona Central, al número doscientos veintiséis (226), folio ciento cincuenta (150) de libro veintita (20) de Guatemala LOCAL Estado de Guatemala Aeropuerto Internacional La Aurora 64.35	NOMBRE: NIT: LAATS, S.A. 724883	Q. 3,693.20 Q. 221,582.00
37	ET-1-21	Area de Local Comercio	15 años	Ep. 22 de fecha 15/05/2015	UBICACIÓN FÍSICA: Área / mts2 FINCA: TIPO: PROPIETARIO: UBICACIÓN FÍSICA: Área / mts2	Aeropuerto Internacional La Aurora 18 Bien inmueble urbano inscrito en el Registro General de la Propiedad de la Zona Central, al número doscientos veintiséis (226), folio ciento cincuenta (150) de libro veinte (20) de Guatemala LOCAL Estado de Guatemala Aeropuerto Internacional La Aurora 18	NOMBRE: NIT: lugano, S.A.	Q. 2,016.00 Q. 382,860.00
38	ET-3-5	Area de Local Comercio	15 años	Ep. 16 de fecha 10/04/2015	UBICACIÓN FÍSICA: Área / mts2 FINCA: TIPO: PROPIETARIO:	Aeropuerto Internacional La Aurora 8.64 Bien inmueble urbano inscrito en el Registro General de la Propiedad de la Zona Central, al número doscientos veintiséis (226), folio ciento cincuenta (150) de libro veinte (20) de Guatemala LOCAL Estado de Guatemala	NOMBRE: NIT: lugano, S.A.	Q. 967.68 Q. 174,192.40





39	AI-2-10	Area de Local Comercio	15 años	Ep. 82 de fecha: 10/11/2008 y Modificación Ep. 28 de fecha 31/05/2015	<p>UBICACIÓN FÍSICA:</p> <p>Area / mts2</p> <p>FINCA:</p> <p>TIPO:</p> <p>PROPIETARIO:</p>	<p>Aeropuerto Internacional La Aurora</p> <p>20.35</p> <p>Bien inmueble urbano inscrito en el Registro General de la Propiedad de la Zona Central, al número doscientos veintiséis (226), folio ciento cincuenta (150) de libro veintidós (20) de Guatemala</p> <p>LOCAL</p> <p>Estado de Guatemala</p> <p>Aeropuerto Internacional La Aurora</p> <p>49.49</p>	<p>NOMBRE:</p> <p>MIT:</p>	<p>Latinoam Enterprises, S.A.</p>	\$ 407.00	\$ 75,266.00
40	AI-2-14	Area de Local Comercio	10 años	Ep. 29 de fecha 20/03/2009	<p>UBICACIÓN FÍSICA:</p> <p>Area / mts2</p> <p>FINCA:</p> <p>TIPO:</p> <p>PROPIETARIO:</p>	<p>Estado de Guatemala</p> <p>Aeropuerto Internacional La Aurora</p> <p>49.49</p> <p>Bien inmueble urbano inscrito en el Registro General de la Propiedad de la Zona Central, al número doscientos veintiséis (226), folio ciento cincuenta (150) de libro veintidós (20) de Guatemala</p> <p>LOCAL</p> <p>Estado de Guatemala</p> <p>Aeropuerto Internacional La Aurora</p> <p>***</p>	<p>NOMBRE:</p> <p>MIT:</p>	<p>MIMAR, S.A.</p>	\$ 989.80	\$ 118,776.00
41	Publicidad	Area de Local Comercio	10 años	Ep. 85 de fecha 29/11/2007	<p>UBICACIÓN FÍSICA:</p> <p>Area / mts2</p> <p>FINCA:</p> <p>TIPO:</p> <p>PROPIETARIO:</p>	<p>Estado de Guatemala</p> <p>Aeropuerto Internacional La Aurora</p> <p>***</p> <p>Bien inmueble urbano inscrito en el Registro General de la Propiedad de la Zona Central, al número doscientos veintiséis (226), folio ciento cincuenta (150) de libro veintidós (20) de Guatemala</p> <p>LOCAL</p> <p>Estado de Guatemala</p>	<p>NOMBRE:</p> <p>MIT:</p>	<p>Media Airport System, S.A.</p>	\$ 17,236.00	\$ 2,088,320.00
42	TA-OF-3-S-3, AI-3-15, ET-3-1, AI-1-1, ET-1-4, TA-OF-3-S-1, TA-OF-3-S-2, AI-3-16, ET-1-17,	Area de oficinas	15 años	Ep. 36 de fecha 26/11/2011 y Modificación Ep. 1 de fecha 18/01/2022	<p>UBICACIÓN FÍSICA:</p> <p>Area / mts2</p> <p>FINCA:</p> <p>TIPO:</p> <p>PROPIETARIO:</p>	<p>Estado de Guatemala</p> <p>Aeropuerto Internacional La Aurora</p> <p>173.12m<sup>2</sup></p> <p>Bien inmueble urbano inscrito en el Registro General de la Propiedad de la Zona Central, al número doscientos veintiséis (226), folio ciento cincuenta (150) de libro veintidós (20) de Guatemala</p> <p>OFICINA Y CASAS DE CAMBIO</p> <p>Estado de Guatemala</p>	<p>NOMBRE:</p> <p>MIT:</p>	<p>Multinacional de Servicios Cambiarlos, S.A.</p>	\$ 71,530.37	\$ 12,986,426.60



*[Handwritten signature in blue ink]*

43	FC-2-12	Area de Local Comercio	15 años	EP, 7 de fecha 20/08/2022	UBICACIÓN FÍSICA: Area / m2 FINCA: TIPO: PROPIETARIO: Estado de Guatemala	Aeropuerto Internacional La Aurora 235.43m2 Bien inmueble urbano inscrito en el Registro General de la Propiedad de la Zona Central, al número doscientos veintidós (226), folio ciento cincuenta (150) de libro veinticinco (25) de Guatemala LOCAL	NOMBRE: NIT: 66265851	LA BELMERA, SOCIEDAD ANONIMA	Q. 28,816.16 Q.	4,626,908.80
44	ET-4-7 Y ET-4-7A	Area de Local Comercio	15 años	Es. 10 de fecha 10/01/2020	UBICACIÓN FÍSICA: Area / m2 FINCA: TIPO: PROPIETARIO: Estado de Guatemala	Aeropuerto Internacional La Aurora 32.06 Bien inmueble urbano inscrito en el Registro General de la Propiedad de la Zona Central, al número doscientos veintidós (226), folio ciento cincuenta (150) de libro veinticinco (25) de Guatemala LOCAL	NOMBRE: NIT:	POLLO CAMPERO, S.A.	Q. 4,417.28 Q.	795,110.40
45	AI-42-6	Area de Local Comercio	15 años	EP, 6 de fecha 21/03/2022	UBICACIÓN FÍSICA: Area / m2 FINCA: TIPO: PROPIETARIO: Estado de Guatemala	Aeropuerto Internacional La Aurora 18.40m2 Bien inmueble urbano inscrito en el Registro General de la Propiedad de la Zona Central, al número doscientos veintidós (226), folio ciento cincuenta (150) de libro veinticinco (25) de Guatemala LOCAL	NOMBRE: NIT: 2594209	ACCESO MULTIPLE, SOCIEDAD ANONIMA	Q. 2,150.40 Q.	387,072.90



*[Handwritten signature in blue ink]*

46	ET-4-6	Area de Local Comercio	15 años	Ep. 11 de fecha 10/01/2020	FINCA: Bien inmueble urbano inscrito en el Registro General de la Propiedad de la Zona Central, al numero doscientos veintiseis (226), solo ciento cincuenta (150) de libro veinte (20) de Guatemala	UBICACIÓN FÍSICA: Area / mts2	37.51	Aeropuerto Internacional La Aurora	NOMBRE: MIT	POLIO COMPECO, S.A.	Q. 4,201.12	Q. 755,201.80
						TIPO: PROPIETARIO:	LOCAL Estado de Guatemala					
						UBICACIÓN FÍSICA: Area / mts2	7.8					
47	AI-3-17	Area de Local Comercio	5 años	Ep. 18 de fecha 09/04/2019	FINCA: Bien inmueble urbano inscrito en el Registro General de la Propiedad de la Zona Central, al numero doscientos veintiseis (226), solo ciento cincuenta (150) de libro veinte (20) de Guatemala	UBICACIÓN FÍSICA: Area / mts2	7.8	Aeropuerto Internacional La Aurora	NOMBRE: MIT	RIDS, S.A.	Q. 875.60	Q. 52,416.00
						TIPO: PROPIETARIO:	LOCAL Estado de Guatemala					
						UBICACIÓN FÍSICA: Area / mts2	91.13, 242.08					
48	FN-2-17 Y FN-3-2	Area de Local Comercio	15 años	Ep. 22 de fecha 30/07/2018	FINCA: Bien inmueble urbano inscrito en el Registro General de la Propiedad de la Zona Central, al numero doscientos veintiseis (226), solo ciento cincuenta (150) de libro veinte (20) de Guatemala	UBICACIÓN FÍSICA: Area / mts2	91.13, 242.08	Aeropuerto Internacional La Aurora	NOMBRE: MIT	ROBLE R. AMCO, S.A.	Q. 37,319.52	Q. 12,564,518.40
						TIPO: PROPIETARIO:	LOCAL Estado de Guatemala					
						UBICACIÓN FÍSICA: Area / mts2	91.13, 242.08					



ID	Código	Área de Local Comercial	Años	Fecha	UBICACIÓN FÍSICA:		TIPO:	PROPIETARIO:	NOMBRE:	SERVICIOS INTEGRADOS AURORA, S.A.	Valor	Valor
					FINCA:	Área / mts2						
49	EE-3-1	Área de Local Comercial	15 años	Ep. 81 de fecha 22/06/2011	FINCA:	357.53	Aeropuerto Internacional La Aurora	Estado de Guatemala	MIT:	SERVICIOS INTEGRADOS AURORA, S.A.	16.153.00 Q.	2.842.900.14
					FINCA:		Bien inmueble urbano inscrito en el Registro General de la Propiedad de la Zona Central, al número doscientos veintiséis (226), folio ciento cincuenta (150) de libro veinte (20) de Guatemala	LOCAL				
50	FN-2-11	Área de Local Comercial	5 años	Ep. 79 de fecha 25/04/2002	FINCA:	188.22	Aeropuerto Internacional La Aurora	Estado de Guatemala	MIT:	SILVERMAN BAYRES ARTESANIAS, S.A.	3.684.40 \$	219.864.00
					FINCA:		Bien inmueble urbano inscrito en el Registro General de la Propiedad de la Zona Central, al número doscientos veintiséis (226), folio ciento cincuenta (150) de libro veinte (20) de Guatemala	LOCAL				
51	AI-2-24, AI-3-16, ET-3-6, TA-5-7 Y TA-5-14	Área de Local Comercial	15 años	Ep. 71 de fecha 26/08/2011 y Modificación Ep. 21 de fecha 15/05/2015	FINCA:	9.25, 12.82, 0.7, 20.01 y 1.7	Aeropuerto Internacional La Aurora	Estado de Guatemala	MIT:	SHOP & SHOP	2.352.26 Q.	423.406.00
					FINCA:		Bien inmueble urbano inscrito en el Registro General de la Propiedad de la Zona Central, al número doscientos veintiséis (226), folio ciento cincuenta (150) de libro veinte (20) de Guatemala	LOCAL				
52	AI-2-19	Área de Local Comercial	15 años	Ep. 21 de fecha 28/02/2011	FINCA:	64.08	Aeropuerto Internacional La Aurora	Estado de Guatemala	MIT:	SIPARIA, S.A.	1.281.60 \$	230.683.00
					FINCA:		Bien inmueble urbano inscrito en el Registro General de la Propiedad de la Zona Central, al número doscientos veintiséis (226), folio ciento cincuenta (150) de libro veinte (20) de Guatemala	LOCAL				



*[Handwritten signature in blue ink]*



53	ET-4-25	Área de Local Comercio	15 años	Ep. 90 de fecha: 26/11/2008 y Modificación Ep. 9 de fecha 03/02/2014	UBICACIÓN FÍSICA: Área / mts2: 59.63 FINCA: TIPO: LOCAL PROPIETARIO: Estado de Guatemala UBICACIÓN FÍSICA: Área / mts2: 22.58m2, 45.18m2 FINCA: TIPO: LOCAL PROPIETARIO: Estado de Guatemala	Aeropuerto Internacional La Aurora Bien inmueble urbano inscrito en el Registro General de la Propiedad de la Zona Central, al número doscientos veintidós (226), folio ciento cincuenta (150) de libro veintidós (20) de Guatemala	Aeropuerto Internacional La Aurora Bien inmueble urbano inscrito en el Registro General de la Propiedad de la Zona Central, al número doscientos veintidós (226), folio ciento cincuenta (150) de libro veintidós (20) de Guatemala	NOMBRE: NIT:	Sistema Global de Protección de Equipaje de Guatemala, S.A. GRUPO BAEPA S.A. NIT: 99301032	\$ 596.30 \$ Q. 910288.8	\$ 107.334.00
54	ET-4-10, ET-4-11	Área de Local Comercio	15 años	Ep. 25 de fecha 25/11/2019	UBICACIÓN FÍSICA: Área / mts2: 17.88 FINCA: TIPO: LOCAL PROPIETARIO: Estado de Guatemala	Aeropuerto Internacional La Aurora Bien inmueble urbano inscrito en el Registro General de la Propiedad de la Zona Central, al número doscientos veintidós (226), folio ciento cincuenta (150) de libro veintidós (20) de Guatemala	Aeropuerto Internacional La Aurora Bien inmueble urbano inscrito en el Registro General de la Propiedad de la Zona Central, al número doscientos veintidós (226), folio ciento cincuenta (150) de libro veintidós (20) de Guatemala	NOMBRE: NIT:	Societe Internationale de Telecommunications Aeronautiques NIT: 1569578	Q. 2.403.07 Q. Q. 57.673.88	
55	ET-4-24	Área de Local Comercio	2 años	Contrato Administrativo DS-32-2019 de fecha 05/07/2019	UBICACIÓN FÍSICA: Área / mts2: FINCA: TIPO: PROPIETARIO:						




56	ET-4-S	Área de Local Comercial	15 años	Ep. 81 de fecha 18/11/2007 y modificación Ep. 11 de fecha 23/05/2014	UBICACIÓN FÍSICA:		Acropuerto Internacional La Aurora	NOMBRE:	SUBWAY DE GUATEMALA, S.A.	\$ 391.00	\$ 70,380.00
					Área / mts2	391					
57	FN-2-2, FN-2-9, TA-06-3-N-S, TA-S-3	Área de Local Comercial	15 años	Ep. 48 de fecha 05/07/2011	UBICACIÓN FÍSICA:		Acropuerto Internacional La Aurora	NOMBRE:	SOCIEDAD PROTECTORA DEL NIÑO	Q 70,310.06	12,655,610.80
					Área / mts2	300.92					
		TIPO:		PROPIETARIO:		LOCAL					
		TIPO:		PROPIETARIO:		LOCAL					


58	FN-2-12, FC-2-6, FC-2-5, FC-2-3, FN-2-6, FN-2-13, FN-2-5, FN-2-4	Área de Local Comercial	15 años	Ep. 144 de fecha 29/12/2007 y Ep. 33 de fecha 17/03/2008	UBICACIÓN FÍSICA:		Aeropuerto Internacional La Aurora	NOMBRE:	Grupo Wica, S.A.	\$ 24,591.00 \$	4,626,380.00
					Área / mts2						
					FINCA:						
TIPO:		LOCAL		Estado de Guatemala		Aeropuerto Internacional La Aurora		TIENDAS LIBRES DE GUATEMALA, S.A.		NOMBRE:	
PROPIETARIO:		Área / mts2		FINCA:		NOMBRE:		NOMBRE:		NOMBRE:	
59	FC-2-7, FC-2-8	Área de Local Comercial	11 años	Ep. 102 de fecha 13/12/2011	UBICACIÓN FÍSICA:		Aeropuerto Internacional La Aurora	NOMBRE:	TIENDAS LIBRES DE GUATEMALA, S.A.	\$ 6,190.80 \$	817,159.20
					Área / mts2						
					FINCA:						
TIPO:		LOCAL		Estado de Guatemala		Aeropuerto Internacional La Aurora		TIENDAS LIBRES DE GUATEMALA, S.A.		NOMBRE:	
PROPIETARIO:		Área / mts2		FINCA:		NOMBRE:		NOMBRE:		NOMBRE:	
60	ETS-DSC-1, ETS-DSC-2, ETS-ES-1, ETS-ES-2, ETS-CES-1, ETS-DSC-3, ETS-DSC-4, ETS-DSC-5, ETS-DSC-6, ETS-DSC-7, ETS-DSC-8, ETS-DSC-9, ETS-DSC-10, ETS-DSC-11, ETS-DSC-12, ETS-DSC-13, ETS-DSC-14, ETS-DSC-15, ETS-DSC-16, ETS-DSC-17, ETS-DSC-18, ETS-DSC-19, ETS-DSC-20, ETS-DSC-21, ETS-DSC-22, ETS-DSC-23, ETS-DSC-24, ETS-DSC-25, ETS-DSC-26, ETS-DSC-27, ETS-DSC-28, ETS-DSC-29, ETS-DSC-30, ETS-DSC-31, ETS-DSC-32, ETS-DSC-33, ETS-DSC-34, ETS-DSC-35, ETS-DSC-36, ETS-DSC-37, ETS-DSC-38, ETS-DSC-39, ETS-DSC-40, ETS-DSC-41, ETS-DSC-42, ETS-DSC-43, ETS-DSC-44, ETS-DSC-45, ETS-DSC-46, ETS-DSC-47, ETS-DSC-48, ETS-DSC-49, ETS-DSC-50, ETS-DSC-51, ETS-DSC-52, ETS-DSC-53, ETS-DSC-54, ETS-DSC-55, ETS-DSC-56, ETS-DSC-57, ETS-DSC-58, ETS-DSC-59, ETS-DSC-60, ETS-DSC-61, ETS-DSC-62, ETS-DSC-63, ETS-DSC-64, ETS-DSC-65, ETS-DSC-66, ETS-DSC-67, ETS-DSC-68, ETS-DSC-69, ETS-DSC-70, ETS-DSC-71, ETS-DSC-72, ETS-DSC-73, ETS-DSC-74, ETS-DSC-75, ETS-DSC-76, ETS-DSC-77, ETS-DSC-78, ETS-DSC-79, ETS-DSC-80, ETS-DSC-81, ETS-DSC-82, ETS-DSC-83, ETS-DSC-84, ETS-DSC-85, ETS-DSC-86, ETS-DSC-87, ETS-DSC-88, ETS-DSC-89, ETS-DSC-90, ETS-DSC-91, ETS-DSC-92, ETS-DSC-93, ETS-DSC-94, ETS-DSC-95, ETS-DSC-96, ETS-DSC-97, ETS-DSC-98, ETS-DSC-99, ETS-DSC-100	Área de Local Comercial	7 años	Ep. 5 de fecha 06/03/2009 y Modificación Ep. 26 de fecha 32/08/2014	UBICACIÓN FÍSICA:		Aeropuerto Internacional La Aurora	NOMBRE:	Telocomunicaciones de Guatemala, S.A.	Q 8,591.40 Q	1,030,968.00
					Área / mts2						
					FINCA:						
TIPO:		LOCAL		Estado de Guatemala		Aeropuerto Internacional La Aurora		Telocomunicaciones de Guatemala, S.A.		NOMBRE:	
PROPIETARIO:		Área / mts2		FINCA:		NOMBRE:		NOMBRE:		NOMBRE:	


61	A8-2-17	Área de Local Comercial	15 años	Ep. 91 de fecha 13/26/2011 y Modificación Ep. 18 de fecha 26/11/2014	Aeropuerto Internacional La Aurora		TRAVEL SHOP, S.A.	Q. 1,550.00	279.00
					UBICACIÓN FÍSICA: Área / mts2 10	NOMBRE: MIT:			
					TIPO: LOCAL				
					PROPIETARIO: Estado de Guatemala				
62	F5-1-2	Área de Local Comercial	5 años	Ep. 50 de fecha 30/10/2019	Aeropuerto Internacional La Aurora		Operaciones Aereas y Servicios, S.A.	Q. 537.60	64,512.00
					UBICACIÓN FÍSICA: Área / mts2 4	NOMBRE: MIT:			
					TIPO: FINCA				
					PROPIETARIO: FINCA				
					TIPO: LOCAL				
					PROPIETARIO: Estado de Guatemala				



  
 UNIDAD ADMINISTRATIVA ESPECIAL DE LA FISCALÍA GENERAL DE LA REPÚBLICA
   
 DGAD



63	FS-1-1	Area de Local Comercio	0	Aeropuerto Internacional La Aurora	UBICACIÓN FÍSICA: Área / mts2 FINCA: TIPO: PROPIETARIO:	Aeropuerto Internacional La Aurora 0 Bien inmueble urbano inscrito en el Registro General de la Propiedad de la Zona Central, al número doscientos veintiséis (226), folio ciento cincuenta (150) de libro veinte (20) de Guatemala LOCAL Estado de Guatemala	NOMBRE:  NIT:	Transportes Aéreos Guatemaltecos, S.A.	Q	Q	-	
					UBICACIÓN FÍSICA: Área / mts2 FINCA: TIPO: PROPIETARIO:	Aeropuerto Internacional La Aurora 17.6 Bien inmueble urbano inscrito en el Registro General de la Propiedad de la Zona Central, al número doscientos veintiséis (226), folio ciento cincuenta (150) de libro veinte (20) de Guatemala LOCAL Estado de Guatemala						NOMBRE:  NIT:
64	AI-2-18	Area de Local Comercio	10 años	En 07 de fecha 19/08/2019	UBICACIÓN FÍSICA: Área / mts2 FINCA: TIPO: PROPIETARIO:	Aeropuerto Internacional La Aurora 17.6 Bien inmueble urbano inscrito en el Registro General de la Propiedad de la Zona Central, al número doscientos veintiséis (226), folio ciento cincuenta (150) de libro veinte (20) de Guatemala LOCAL Estado de Guatemala	NOMBRE:  NIT:	Grupo Multimarcos Guabales S.A.	Q	1,971.20	Q	


65	AI-K-3-4, AI-K-2-3, AI-K-2-2, AI-K-2-1 1	Área de Local Comercial 10 años	Ep. 32 de fecha 06/08/2019, Ep. 31 de fecha 06/08/2019, Ep. 30 de fecha 06/08/2019, Ep. 29 de fecha 06/08/2019	UBICACIÓN FÍSICA:		Aeropuerto Internacional La Aurora	Aeroplano Internacional La Aurora 24.00, 24.00, 24.00, 24.00	NOMBRE:  MIT:	GOODARD CATERING GROUP S.A.	Q 2.688.00 Q 2.688.00	Q 322.560.00 Q 322.560.00
				FINCA:		Bien inmueble urbano inscrito en el Registro General de la Propiedad de la Zona Central, al número doscientos veintiséis (226), folio ciento cincuenta (150) de libro veinte (20) de Guatemala					
				TIPO: PROPIETARIO:		LOCAL Estado de Guatemala					
				UBICACIÓN FÍSICA:		Aeropuerto Internacional La Aurora					
66	AS-1-14	Área de Local Comercial 10 años	Ep. 8 de fecha 12/02/2020	UBICACIÓN FÍSICA:		Aeropuerto Internacional La Aurora	Aeroplano Internacional La Aurora 1.69	NOMBRE:  MIT:	COOPERATIVA DE TRANSPORTE LA RESPONSABILIDAD LIMITADA	Q 189.28	Q 22,713.60
				FINCA:		Bien inmueble urbano inscrito en el Registro General de la Propiedad de la Zona Central, al número doscientos veintiséis (226), folio ciento cincuenta (150) de libro veinte (20) de Guatemala					
				TIPO: PROPIETARIO:		LOCAL Estado de Guatemala					
				UBICACIÓN FÍSICA:		Aeropuerto Internacional La Aurora					
67	FI-MD-2-4, FI-MD-2-6, FI-MD-2-5 5	Área de Local Comercial 5 años	Ep. 9 de fecha 22/09/2020	UBICACIÓN FÍSICA:		Aeropuerto Internacional La Aurora	Aeroplano Internacional La Aurora 1.80, 1.00, 0.60	NOMBRE:  MIT:	Corporación Anso S.A.	Q 380.00	
				FINCA:		Bien inmueble urbano inscrito en el Registro General de la Propiedad de la Zona Central, al número doscientos veintiséis (226), folio ciento cincuenta (150) de libro veinte (20) de Guatemala					
				TIPO: PROPIETARIO:		LOCAL Estado de Guatemala					
				UBICACIÓN FÍSICA:		Aeropuerto Internacional La Aurora					


68	TA-C3-1, TA-C3-3A, TA-C3-5A	Área de Local Comercial	5 años	Ep. 31 de fecha 16/09/2020	UBICACIÓN FÍSICA: Área / m <sup>2</sup>	Aeropuerto Internacional La Aurora	NOMBRE: CREATIVOS, S.A.	342.72	20,583.20
					FINCA: Ben Inmueble urbano inscrito en el Registro General de la Propiedad de la Zona Central, al número doscientos veintiséis (226), folio ciento cincuenta (150) de libro veinte (20) de Guatemala				
					TIPO: PROPIETARIO:				
					LOCAL: Estado de Guatemala				

  
 UNIDAD DE ASESORIA JURÍDICA  
 D.G.A.C.

69	ET-K-1-1, ET-K-1-2	Area de Local Comercio	5 años	Ep. 32 de fecha 17/09/2020	UBICACION FISICA:		Aeropuerto Internacional La Aurora	NOMBRE: MREATIVOS, S.A.	Q. 224.00	13,440.00
					Area / mts2	1,00, 1,00				
					FINCA:		Bien inmueble urbano inscrito en el Registro General de la Propiedad de la Zona Central, al número doscientos veintidós (226), folio ciento cincuenta (150) de libro veinte (20) de Guatemala			
					TIPO:		LOCAL			
					PROPIETARIO:		Estado de Guatemala			
70	FS-1-5	Area de Local Comercio	15 años	Ep. 3 de fecha 10/01/2020	UBICACION FISICA:		Aeropuerto Internacional La Aurora	NOMBRE: LAATS, S.A.	Q. 14,972.16	2,694,968.80
					Area / mts2	133.68				
					FINCA:		Bien inmueble urbano inscrito en el Registro General de la Propiedad de la Zona Central, al número doscientos veintidós (226), folio ciento cincuenta (150) de libro veinte (20) de Guatemala			
					TIPO:		LOCAL			
					PROPIETARIO:		Estado de Guatemala			



*[Handwritten signature in blue ink]*



71.	FS-1-4	Area de Local Comercio	15 años	Ep. 04 de fecha 10/01/2020	<p>UBICACIÓN FÍSICA:</p> <p>Area / mts2</p> <p>12.8</p> <p>Aeropuerto Internacional La Aurora</p>	<p>NOMBRE:</p> <p>LAATS, S.A.</p>	<p>Q</p> <p>1,720.32</p> <p>Q</p> <p>308,657.60</p>
					<p>BIEN INMUEBLE URBANO INSCRITO EN EL REGISTRO GENERAL DE LA PROPIEDAD DE LA ZONA CENTRAL, AL NÚMERO DOSCIENTOS VEINTIDÓS (226), FOLIO CINCUENTA (150) DE LIBRO VEINTE (20) DE GUATEMALA</p> <p>NIT: 7216831</p>		
					<p>TIPO:</p> <p>PROPIETARIO:</p> <p>LOCAL</p> <p>ESTADO DE GUATEMALA</p>		
72.		Area de Local Comercio	14 años y 6 meses	<p>Ep. 13 de fecha 28/08/2018 y modificación Ep. 24 de fecha 10/11/2020</p>	<p>UBICACIÓN FÍSICA:</p> <p>Area / mts2</p> <p>315.00</p> <p>Aeropuerto Internacional La Aurora</p>	<p>NOMBRE:</p> <p>LUBRICA, S.A.</p>	<p>Q</p> <p>58,444.00</p> <p>Q</p> <p>13,997,266.00</p>
					<p>BIEN INMUEBLE URBANO INSCRITO EN EL REGISTRO GENERAL DE LA PROPIEDAD DE LA ZONA CENTRAL, AL NÚMERO DOSCIENTOS VEINTIDÓS (226), FOLIO CINCUENTA (150) DE LIBRO VEINTE (20) DE GUATEMALA</p> <p>NIT:</p>		
					<p>TIPO:</p> <p>PROPIETARIO:</p> <p>AREAS PUBLICIDAD</p> <p>ESTADO DE GUATEMALA</p>		



*[Handwritten signature in blue ink]*

73	ET-1-36	Area de Local Comercial	15 años, pendiente acta de aceptación de diseño	Ep. 102 de fecha 25/08/2020	UBICACIÓN FÍSICA: Area / mts <sup>2</sup> FINCA: TIPO: PROPIETARIO: UBICACIÓN FÍSICA: Area / mts <sup>2</sup> FINCA: TIPO:	Aeropuerto Internacional La Aurora Bien inmueble urbano inscrito en el Registro General de la Propiedad de la Zona Central, al número doscientos veintidós (225), folio ciento cincuenta (150) de libro veinte (20) de Guatemala LOCAL Estado de Guatemala Aeropuerto Internacional La Aurora Bien inmueble urbano inscrito en el Registro General de la Propiedad de la Zona Central, al número doscientos veintidós (225), folio ciento cincuenta (150) de libro veinte (20) de Guatemala LOCAL	NOMBRE: NIT:	MARTA MOREIRA CASTILLO DE HERNANDEZ MARTA MOREIRA CASTILLO DE HERNANDEZ	Q. 1,136.00 Q. Q. 204,624.00
74	ET-1-35	Area de Local Comercial	15 años, pendiente acta de aceptación de diseño	Ep. 101 de fecha 25/08/2020	UBICACIÓN FÍSICA: Area / mts <sup>2</sup> FINCA: TIPO:	Aeropuerto Internacional La Aurora Bien inmueble urbano inscrito en el Registro General de la Propiedad de la Zona Central, al número doscientos veintidós (225), folio ciento cincuenta (150) de libro veinte (20) de Guatemala LOCAL Estado de Guatemala	NOMBRE: NIT:	MARTA MOREIRA CASTILLO DE HERNANDEZ MARTA MOREIRA CASTILLO DE HERNANDEZ	Q. 1,254.40 Q. Q. 225,792.00



75	FC-14	Area de Local Comercio	1 año	Contrato Administrativo DS-055-2021	UBICACIÓN FÍSICA: Área / mts2 FINCA: TIPO: PROPIETARIO: LOCAL Estado de Guatemala Aeropuerto Internacional La Aurora		NOMBRE:  NIT:	Q. 37,008.16  39332823	0.445,173.12
	Bien inmueble urbano inscrito en el Registro General de la Propiedad de la Zona Central, al número docecientos veintiséis (226), folio ciento cincuenta (150) de libro veintiseis (26) de Guatemala				NOMBRE: MIGUEL SANCHEZ OLIVERA				
76	ET-1-17A	Area de Local Comercio	1 año	Contrato Administrativo DS-055-2021	UBICACIÓN FÍSICA: Área / mts2 FINCA: TIPO: PROPIETARIO: LOCAL Estado de Guatemala		NOMBRE:  NIT:	Q. 37,008.16  39332823	0.445,173.12
	ET-3-17				Bien inmueble urbano inscrito en el Registro General de la Propiedad de la Zona Central, al número docecientos veintiséis (226), folio ciento cincuenta (150) de libro veintiseis (26) de Guatemala	NOMBRE: MIGUEL SANCHEZ OLIVERA			



*[Handwritten signature in blue ink]*

77	AI-2-23A	AI-K-2-S	Área de Local Comercio	EP. 42 de fecha 09/11/2020, MODIFICACIÓN 12/08/2021	UBICACIÓN FÍSICA:		Aeropuerto Internacional La Aurora	NOMBRE:	CODIMATA S.A.	0.4,176.36	0.501943.20
					Área / mt <sup>2</sup>	PROPIETARIO:					
					FINCA:	Bien inmueble urbano inscrito en el Registro General de la Propiedad de la Zona Central, al número doscientos veintiséis (226), folio ciento cincuenta (150) de libro veinte (20) de Guatemala		NIT:	9179244		
					TIPO:	LOCAL					
					PROPIETARIO:		Estado de Guatemala				
78	FC-3-5A	Área de Local Comercio	15 AÑOS	EP. 3 de fecha 28/01/2021	UBICACIÓN FÍSICA:		Aeropuerto Internacional La Aurora	NOMBRE:	PACAMAS UNID. S.A.	2,584.96	465,250.80
					Área / mt <sup>2</sup>	PROPIETARIO:					
					FINCA:	Bien inmueble urbano inscrito en el Registro General de la Propiedad de la zona Central, al número doscientos veintiséis (226), folio ciento cincuenta (150) de libro veinte (20) de Guatemala		NIT:			
					TIPO:	LOCAL					
					PROPIETARIO:		Estado de Guatemala				





79	FN-2-27A	Área de Local Comercial	111 AÑOS	EP. 52 de fecha 08/10/2020	Ubicación Física: Aeropuerto Internacional La Aurora	NIT: MOMBIERE GRUPO S.A. SOCIEDAD ANONIMA 40285437	Q 2.224.00	Q 265.800.00
80	ET-4-27	Área de Local Comercial	5 AÑOS	EP. 4 de fecha 11/03/2021	UBICACIÓN FÍSICA: Área / mts2 26.18m <sup>2</sup> FINCA: TIPO: PROPIETARIO: LOCAL Estado de Guatemala	NIT: KREATIVOS S.A.	Q 3.518.59	Q 211.115.40
81	ET-4-11 y ET-4-13	Área para oficinas de coordinación de transporte aéreo	5 AÑOS	EP. 6 de fecha 5/02/2021	UBICACIÓN FÍSICA: Área/mts2 113.65m <sup>2</sup> FINCA: TIPO: PROPIETARIO: Estado de Guatemala	NIT: LARES SOCIEDAD ANONIMA 371.6831	Q	Q 916.473.80

*[Handwritten signature]*

*[Circular stamp: ASSESORIA JURÍDICA]*

82	PN-2-15A	Area para cafeteria	15 AÑOS	EP-3 de fecha 15/04/2021, EP-12 de fecha 24/09/2021	UBICACIÓN FÍSICA:			Aeropuerto Internacional La A		PAPERERIA UNO S.A.	NOMBRE:	Q 1,268.96	Q 228,412.80
					Area/mts2 FINCA: TIPO: PROPIETARIO:	7.33M <sup>2</sup> Bien inmueble urbano Inscrito LOCAL Estado de Guatemala	MIT:	61500317					
83	FN-3-18	Area para oficina	5 años	EP-58 de fecha 30/05/2022	UBICACIÓN FÍSICA:			Aeropuerto Internacional La A		NOMBRE:	Q 7,866.43	Q 447,361.80	
					Area/mts2 FINCA: TIPO:	58.53M <sup>2</sup> Bien inmueble urbano Inscrito oficina		GUATEMALA DISPATCH SERVICES S.A.					
					PROPIETARIO:			Estado de Guatemala					



*[Handwritten signature in blue ink]*

ID	Código	Descripción	Tipo	Fecha de inscripción	Fecha de vigencia	Valor	Valor actualizado	Ubicación Física		Nombre del propietario	NIT
								Finca	Tipo		
84	FM-2-31	Local Comercial	15 años	Ep. 8 de fecha 23/05/2021. EP 13 de fecha 24/09/2021		Q. 355.28	Q. 85,478.40	Aeropuerto Internacional La Aurora 3.44m <sup>2</sup> Finca: Bien inmueble urbano inscrito en el Registro General de la Propiedad Tipo: LOCAL	Estado de Guatemala Aeropuerto Internacional La Aurora	ALDOME, S.A. 70882660	
85	AI-2-178	Para para Local Comercio	15 años	EP. 25 de fecha 25/08/2021		Q. 4,755.52	Q. 872,121.80	Finca: Bien inmueble urbano inscrito Tipo: LOCAL	Estado de Guatemala Aeropuerto Internacional La Aurora	ALDOME, S.A. 70882660	

*[Handwritten signature in blue ink]*



86	FN-1-5	Área para bodega	10 años	EP. 30 de fecha 16/07/2021	UBICACIÓN FÍSICA: Aeropuerto Internacional La Aurora Área / mts2 86.71 FINCA: Bien inmueble urbano inscrito TIPO: BODEGA	NOMBRE: LAATS, SOCIEDAD ANÓNIMA NIT: 7216831	Q. 4855.76	Q. 593,443.20
87	FN-1-09	Área para bodega	10 años	EP. 29 de fecha 16/07/2021	UBICACIÓN FÍSICA: Aeropuerto Internacional La Aurora Área/mts2 90.03 FINCA: Bien inmueble urbano inscrito TIPO: BODEGA PROPIETARIO: Estado de Guatemala	NOMBRE: LAATS, SOCIEDAD ANÓNIMA NIT: 7216831	Q. 5041.88	Q. 815,753.6
88	FN-1-10	Área para bodega	10 años	EP. 28 de fecha 16/07/2021	UBICACIÓN FÍSICA: Aeropuerto Internacional La Aurora Área/mts2 90.03 FINCA: Bien inmueble urbano inscrito TIPO: BODEGA PROPIETARIO: Estado de Guatemala	NOMBRE: LAATS, SOCIEDAD ANÓNIMA NIT: 7216831	Q. 5,043.88	Q. 615,753.60
89	CA-1-4 CA-3-5 CA-3-4 CA-1-5	Cajeros Automáticos	5 años	EP. 210 de fecha 7/06/2021	UBICACIÓN FÍSICA: Aeropuerto Internacional La Aurora Área/mts2 4.00 m <sup>2</sup> FINCA: Bien inmueble urbano inscrito TIPO: Cajeros Automáticos PROPIETARIO: Estado de Guatemala	NOMBRE: CERDANET DE GUATEMALA S.A. NIT: 1118635	Q. 3136.00	Q. 188,160.00







90	AI-2-24A	Local Comercial	15 años	EP: 8 de fecha 13/09/2021	UBICACIÓN FÍSICA: Área/mts2: 88,56 m2 FINCA: TIPO: PROPIETARIO:	Aeropuerto Internacional La Aurora Bien inmueble urbano inscrito Local comercial Estado de Guatemala	NOMBRE: NIT:	PANALCATE DE GUATEMALA, S.A. 06803947	Q. 10,366.72 Q. 886,009.50
91	FN-1-5	LOCAL COMERCIAL	10 AÑOS	EP: 30 de fecha, /07/2021	UBICACIÓN FÍSICA: Área/mts2: FINCA: TIPO: PROPIETARIO:	Aeropuerto Internacional La Aurora bien inmueble urbano inscrito BOBEGA Estado de Guatemala	NOMBRE: NIT:	JAATS, SOCIEDAD ANONIMA 72165651	Q. 4945.36 Q. 595,443.20
92	FC-3-3A, AI-A-3-7, FN-2-3, FC-2-7A, FC-2-8A	Local Comercial	15 años	EP: 32 de fecha 27/10/2021	UBICACIÓN FÍSICA: Área/mts2: FINCA: TIPO: PROPIETARIO:	Aeropuerto Internacional La Aurora 38.03 M2, 18.40M2, 140.38M2 Bien inmueble urbano inscrito Local comercial Estado de Guatemala	NOMBRE: NIT:	TREPAL SOCIEDAD ANONIMA 120039317	Q. 33186.48 Q5,988,166.40
<b>AEROLINEAS</b>									
1	TA-M-3-47, TA-M-3-48, TA-M-3-49, TA-M-3-50, TA-M-3-51, TA-M-3-52, TA-M-3-53, FN-1-7, ET-4-30, ET-4-9	Aerolínea	30 años	Contrato Administrativo DS 40-2015 de fecha 20/05/2017, y DS-22-2017 de fecha 17/11/2017, contrato DS-16-2021 de fecha 30/07/2021	UBICACIÓN FÍSICA: Área / mts2: FINCA: TIPO: PROPIETARIO:	Aeropuerto Internacional La Aurora 5A,35, 234,96, 36,28, 74,5 Bien inmueble urbano inscrito en el Registro General de la Propiedad de la Zona Central, al número doscientos veintiséis (226), folio ciento cincuenta (150) de libro veinte (20) de Guatemala LOCAL Estado de Guatemala	NOMBRE: NIT:	American Airlines INC. Q. 29,181.61 Q. 3,354,472.40	



*[Handwritten signature in blue ink]*

ID	Código	Aerolínea	Vigencia	Fecha de Emisión	Ubicación Física	Ubicación Física		Nombre	MTC	Valor	
						Área / mts2	FINCA				
2	ET-4-31	Aerolínea	10 años	Ep. 35 de fecha 22/06/2022	Ubicación Física: Área / mts2	FINCA: Bien inmueble urbano inscrito en el Registro General de la Propiedad de la Zona Central, al número dieciséis mil quinientos sesenta y cuatro (16574), folio cincuenta y cuatro (54) de libro ochenta (80) de Sociedades Mercantiles Guatemala	Aeropuerto Internacional La Aurora	20.58	MIT: 537309K	1,933.57 Q	232,028.16
3	TA-M-3-1, TA-M-3-2, TA-M-3-3, TA-M-3-4, B-3-1, B-3-2, B-3-3, B-3-4	Aerolínea	5 años	Ep. 17 de fecha 27/05/2022	Ubicación Física: Área / mts2	FINCA: Bien inmueble urbano inscrito en el Registro General de la Propiedad de la Zona Central, al número doscientos veintiséis (226), folio ciento cincuenta (150) de libro veinte (20) de Guatemala	Aeropuerto Internacional La Aurora	32.16	MIT: 1099880	2,881.54 Q	219,212.40
4	FN-1-9	Aerolínea	10 años	Ep. 29 de fecha 36/07/2021	Ubicación Física: Área / mts2	FINCA: Bien inmueble urbano inscrito en el Registro General de la Propiedad de la Zona Central, al número doscientos veintiséis (226), folio ciento cincuenta (150) de libro veinte (20) de Guatemala	Aeropuerto Internacional La Aurora	90.03m2	LAATS, SOCIEDAD ANONIMA	5,131.28 Q	615,733.80
5	FN-VIP-2-1	Aerolínea	10 años	Ep. 56 de fecha 08/10/2010	Ubicación Física: Área / mts2	FINCA: Bien inmueble urbano inscrito en el Registro General de la Propiedad de la Zona Central, al número dieciséis mil quinientos sesenta y cuatro (16574), folio cincuenta y cuatro (54) de libro ochenta (80) de Sociedades Mercantiles Guatemala	Aeropuerto Internacional La Aurora	224.9	MIT: 721831	4,488.00 \$	539,760.00

ID	Códigos de Clasificación	Aerolínea	Duración	Fecha de Emisión	UBICACIÓN FÍSICA:		NOMBRE	Concesionaria	Valor
					Finca	Valor			
6	TA-M-3-54, B-3-48, TA-M-3-55, B-3-50, TA-M-3-56, B-3-51, TA-M-3-57, B-3-52	Aerolínea	5 años	Contrato Administrativo 05-51-2015	UBICACIÓN FÍSICA: Área / mts2	Finca: Bien inmueble urbano inscrito en el Registro General de la Propiedad de la Zona Central, al número doscientos veintidós (226), folio ciento cincuenta (150) de libro veinte (20) de Guatemala	MIT	Concesionaria Vuela Compañía de Aviación, S.A.	Q 4,798.08 Q 287,864.80
7	ET-4-21, FN-1-16, TA-M-3-39, TA-M-3-40, TA-M-41, TA-M-3-42, B-3-38, B-3-35, B-3-36, B-3-37, área de pasillo, área de faja, área para máquina auto chequeo	Aerolínea	10 años	En. 3 de fecha 18/02/2020	UBICACIÓN FÍSICA: Área / mts2	Finca: Bien inmueble urbano inscrito en el Registro General de la Propiedad de la Zona Central, al número doscientos veintidós (226), folio ciento cincuenta (150) de libro veinte (20) de Guatemala	MIT	Delta Airlines, Inc	Q 14,525.00 Q 1,742,818.80



*[Handwritten signature in blue ink]*

8	FN-1-3, B-3-19, B-3-20, B-3-21, B-3-22, TA-M-3-17, TA-M-3-18, TA-M-3-19, TA-M-3-20, ET-4-14	Aerolínea	2 años	Contrato Administrativo DS-56/2018	UBICACIÓN FÍSICA: Área / mts2 FINCA: TIPO: PROPIETARIO: UBICACIÓN FÍSICA: Área / mts2 FINCA: TIPO: PROPIETARIO:	Aeropuerto Internacional La Aurora 94.50, 37.47, 60.99 Bien inmueble urbano inscrito en el Registro General de la Propiedad de la Zona Central, al número doscientos veintiséis (226), folio ciento cincuenta (150) de libro veinte (20) de Guatemala LOCAL Estado de Guatemala Aeropuerto Internacional La Aurora 29.69, 18.10, 17.10 Bien inmueble urbano inscrito en el Registro General de la Propiedad de la Zona Central, al número doscientos veintiséis (226), folio ciento cincuenta (150) de libro veinte (20) de Guatemala LOCAL Estado de Guatemala Aeropuerto Internacional La Aurora 292.99, 36.53, 188.50, 66.42, 241.82	IBERIA UNIZAR AEROS DE ESPAÑA, S.A. NIT: 7554301 NOMBRE: Sport Airlines inc. NIT: NOMBRE: IBERIA UNIZAR AEROS DE ESPAÑA, S.A. NIT: NOMBRE: Transgates Aeros Guatemaltecos, S.A.	Q. 16,941.22 Q. 5,238.58 Q. 66,004.11 Q. 6,289.86 Q. 317,391.60	Q. 454,189.18 Q. 94,312.44 Q. 4,009,246.60
9	AM-3-7, TA-M-3-8, TA-M-3-9, ET-4-20, ET-4-20	Aerolínea	18 meses	Ep. 240 de fecha 17/11/2017	UBICACIÓN FÍSICA: Área / mts2 FINCA: TIPO: PROPIETARIO:	Bien inmueble urbano inscrito en el Registro General de la Propiedad de la Zona Central, al número doscientos veintiséis (226), folio ciento cincuenta (150) de libro veinte (20) de Guatemala LOCAL Estado de Guatemala	NIT: NOMBRE:	Q. 5,238.58	Q. 94,312.44
10	FN-1-11, FN-1-19, FN-1-27, TA-M-3-31, TA-M-3-32, TA-M-3-33, TA-M-3-34, TA-M-3-36, ET-4-23	Aerolínea	5 años	Contrato Administrativo DS-58-2015 de fecha 13/03/2015	UBICACIÓN FÍSICA: Área / mts2 FINCA: TIPO: PROPIETARIO:	Bien inmueble urbano inscrito en el Registro General de la Propiedad de la Zona Central, al número doscientos veintiséis (226), folio ciento cincuenta (150) de libro veinte (20) de Guatemala LOCAL Estado de Guatemala Aeropuerto Internacional La Aurora 292.99, 36.53, 188.50, 66.42, 241.82	NIT: NOMBRE:	Q. 66,004.11	Q. 4,009,246.60
11	FN-1-26, STP-50-TAG, AU-2-26	Aerolínea	5 años	Contrato Administrativo DS-01-2014 de fecha 13/02/2014	UBICACIÓN FÍSICA: Área / mts2 FINCA: TIPO: PROPIETARIO:	Bien inmueble urbano inscrito en el Registro General de la Propiedad de la Zona Central, al número doscientos veintiséis (226), folio ciento cincuenta (150) de libro veinte (20) de Guatemala LOCAL Estado de Guatemala Aeropuerto Internacional La Aurora 36.11, 50.00, 1.98	NIT: NOMBRE:	Q. 6,289.86	Q. 317,391.60




12	FN-1-2, B-3-12, B-3-13, B-3-14, B-3-15, B-3-16, B-3-17, B-3-18, TA-M-3-10, TA-M-3-11, TA-M-12, TA-M-13, TA-M-3-14, TA-M-3-15, TA-M-3-16	Aerolínea	5 años	Contrato Administrativo DS-72-2019 de fecha 02/05/2019	FINCA	UBICACIÓN FÍSICA:		Aeropuerto Internacional La Aurora	35.36, 59.26, 82.85	Aerolínea, inc.	NOMBRE:	Q: 15,892.35 Q	953,541.12
						TIPO: LOCAL							
13	F-4-18, TA-OF-3-M-16, TA-M-3-5, TA-M-3-6, B-3-5, B-3-6, B-3-7	Aerolínea	15 años	Ep. 86 por la Notaria Asistente Arango Rivera de fecha 9 de abril del 2021	FINCA	UBICACIÓN FÍSICA:		Aeropuerto Internacional La Aurora	37.45, 19.30, 3.50, 2.10, 5.13, 7.72	JetBlue Airways Corporation	NOMBRE:	Q: 7,418.88 Q	1,335,388.40
						TIPO: LOCAL							



*[Handwritten signature in blue ink]*

ID	ET-4-17, TA-M-3-37, TA-M-3-38, B-3-32, B-3-33, ET-4-29A-1	Aerolínea	5 años	Ep. 95 por la notaría Ileana Arango Rivera de fecha 26 abril de 2011	UBICACIÓN FÍSICA:		Aeropuerto Internacional La Aurora 27.73, 3.49, 1.39, 4.57, 6.76, 1	NOMBRE:	Frontier Airlines	Q. 4,788.23	Q. 287,293.80
					FINCA:	FINCA:					
14					TIPO:	LOCAL:					
					PROPIETARIO:	ESTADO DE GUATEMALA					
15	TA-M-3-21, TA-M-3-22, B-3-23, FW-1-1	Aerolínea	5 años	Ep. 3 por la notaría María José Leal Casanova de fecha 23/06/2011	UBICACIÓN FÍSICA:		Aeropuerto Internacional La Aurora 13.93, 92.86	NOMBRE:	Transportes Aéreos Guatemaltecos, S.A.	Q. 9,571.36 + Q. 672.00 estación de desechos	Q. 614,603.40
					FINCA:	FINCA:					
15					TIPO:	ESTADO DE GUATEMALA					
					PROPIETARIO:	ESTADO DE GUATEMALA					



16	ET-3-3	AEROLINEA	5 AÑOS	EP número 18 con fecha 13/10/2011	UBICACIÓN FÍSICA: AREA MTS 2	Aeropuerto Internacional La Aurora	AMERICAN AIRLINES INC.	Q. 2031.68	0121.900.80
					FINCA:	Bien inmueble urbano Inscrito	NIF:	5537317	
					TIPO:	bodega			
					PROPIETARIO:	Estado de Guatemala			



# Parqueo

ID	UBICACIÓN FÍSICA:	Aeropuerto Internacional La Aurora	NOMBRE:	Transportes Aereos Guatemaltecos, S.A.	Valor	Valor
1	<p>UBICACIÓN FÍSICA:</p> <p>Parqueos</p> <p>FINCA:</p> <p>TIPO:</p>	<p>Aeropuerto Internacional La Aurora</p> <p>7</p> <p>Bien inmueble urbano inscrito en el Registro General de la Propiedad de la Zona Central, al número docecientos veintiséis (226), folio ciento cincuenta (150) de libro veinte (20) de Guatemala</p> <p>LOCAL</p>	MIT:	Transportes Aereos Guatemaltecos, S.A.	Q	50,400.00
2	<p>PROPIETARIO:</p> <p>UBICACIÓN FÍSICA:</p> <p>Parqueos</p> <p>FINCA:</p> <p>TIPO:</p>	<p>Estado de Guatemala</p> <p>Aeropuerto Internacional La Aurora</p> <p>7</p> <p>Bien inmueble urbano inscrito en el Registro General de la Propiedad de la Zona Central, al número docecientos veintiséis (226), folio ciento cincuenta (150) de libro veinte (20) de Guatemala</p> <p>LOCAL</p>	MIT:	SHOP & SHOP	Q	50,400.00
	<p>PROPIETARIO:</p>	Estado de Guatemala				

Contrato Administrativo  
DS-25-2017 de fecha  
27/11/2017

Contrato Administrativo  
DS-26-2017 de fecha  
17/11/2017

*[Handwritten Signature]*

**RESORIA JURIDICA**  
DGAC



3	33, 34, 35, 37, 46, 47, 48, 49, 50	Parqueo	2 años	Contrato Administrativo DS-27-2017 de fecha 17/11/2017	UBICACIÓN FÍSICA:		Aeropuerto Internacional La Aurora	NOMBRE:	LAATS, S.A.	Q 3,000.00 Q	72,000.00
					Parqueos	3D					
				FINCA: Bien inmueble urbano inscrito en el Registro General de la Propiedad de la Zona Central, al número doscientos veintiséis (226), folio ciento cincuenta (150) de libro veinte (20) de Guatemala		TIPO: LOCAL					
		PROPIETARIO:		ESTADO DE GUATEMALA							
4	38	Parqueo	2 años	Contrato Administrativo DS-04-2018 de fecha 30/01/2018	UBICACIÓN FÍSICA:		Aeropuerto Internacional La Aurora	NOMBRE:	Mercedes Ely de Marie Conroy Chen	Q 300.00 Q	7,200.00
					Parqueos	I					
				FINCA: Bien inmueble urbano inscrito en el Registro General de la Propiedad de la Zona Central, al número doscientos veintiséis (226), folio ciento cincuenta (150) de libro veinte (20) de Guatemala		TIPO: LOCAL					
		PROPIETARIO:		ESTADO DE GUATEMALA							


5	39	Parqueo	2 años	Contrato Administrativo DS-02-2018 de fecha 16/01/2018	UBICACIÓN FISCAL:		Aeropuerto Internacional La Aurora I	NOMBRE:	Baile Casey Socata	Q 300.00 Q	7,200.00
					Parqueos	Finca:					
					TIPO:	LOCAL					
6	40	Parqueo	2 años	Contrato Administrativo DS-02-2018 de fecha 16/01/2018	PROPIETARIO:		Estado de Guatemala Aeropuerto Internacional La Aurora I	NOMBRE:	Aurtopx, S.A.	Q 300.00 Q	7,200.00
					Parqueos	Finca:					
					TIPO:	LOCAL					
					PROPIETARIO:		Estado de Guatemala				



*[Handwritten signature in blue ink]*

7	41, 42, 43	Parqueo	pendiente	pendiente	UBICACIÓN FÍSICA: Parqueos  FINCA:  TIPO:	Aeropuerto Internacional La Aurora 3  Bien inmueble urbano inscrito en el Registro General de la Propiedad de la Zona Central, al número doscientos veintiséis (226), folio ciento cincuenta (150) de libro veinte (20) de Guatemala  LOCAL	NOMBRE:  NIT:	Aeroborot S.A.  NIT:	Q. 0  Q. 0	
						PROPIETARIO:  UBICACIÓN FÍSICA: Parqueos  FINCA:  TIPO:	Estado de Guatemala Aeropuerto Internacional La Aurora 15  Bien inmueble urbano inscrito en el Registro General de la Propiedad de la Zona Central, al número doscientos veintiséis (226), folio ciento cincuenta (150) de libro veinte (20) de Guatemala  LOCAL	NOMBRE:  NIT:	American Airlines Inc.  NIT:	Q. 4,500.00  Q. 108,000.00
						PROPIETARIO:	Estado de Guatemala	NOMBRE:  NIT:	American Airlines Inc.  NIT:	Q. 4,500.00  Q. 108,000.00
8	51, 52, 53, 64, 69, 117, 118, 119, 155, 166, 167, 168, 169, 170, 171	Parqueo	2 años	Contrato Administrativo DS-24-2017 de fecha 17/11/2017	UBICACIÓN FÍSICA: Parqueos  FINCA:  TIPO:	Estado de Guatemala Aeropuerto Internacional La Aurora 15  Bien inmueble urbano inscrito en el Registro General de la Propiedad de la Zona Central, al número doscientos veintiséis (226), folio ciento cincuenta (150) de libro veinte (20) de Guatemala  LOCAL	NOMBRE:  NIT:	Aeroborot S.A.  NIT:	Q. 0  Q. 0	



*[Handwritten signature in blue ink]*


ID	CANTIDAD	TIPO	DURACION	CONTRATO ADMINISTRATIVO DS-25-2017 de fecha 17/11/2017	UBICACION FISICA:	Aeropuerto Internacional La Aurora		NOMBRE	Sistema Global de Proteccion de Equipos de Guatemala, S.A.
						Parqueos	2		
9	56.37	Parqueo	2 años		UBICACION FISICA: Parqueos  FINCA:  TIPO: LOCAL	Bien inmueble urbano inscrito en el Registro General de la Propiedad de la Zona Central, al numero doscientos veintiseis (226), folio ciento cincuenta (150) de libro veinte (20) de Guatemala	MIT:	Q. 600.00	Q. 14,400.00
10	61	Parqueo	2 años	Contrato Administrativo DS-06-2018 de fecha 16/03/2018	PROPIETARIO:  UBICACION FISICA: Parqueos  FINCA:  TIPO: PROPIETARIO: LOCAL	Estado de Guatemala Aeropuerto Internacional La Aurora  Bien inmueble urbano inscrito en el Registro General de la Propiedad de la Zona Central, al numero doscientos veintiseis (226), folio ciento cincuenta (150) de libro veinte (20) de Guatemala	MIT:	Q. 300.00	Q. 7,200.00



*[Handwritten signature in blue ink]*



11	65	Parqueo	2 años	Contrato Administrativo DS-07-2018 de fecha 16/01/2018	UBICACIÓN FÍSICA:		Aeropuerto Internacional La Aurora 1	NOMBRE:  MIT:	Jose Israel Hernández Godoy	Q 300.00	7,200.00
					Parqueos	Bien inmueble urbano inscrito en el Registro General de la Propiedad de la Zona Central, al número doscientos veintiséis (226), folio ciento cincuenta (150) de libro veinte (20) de Guatemala					
					FINCA:	LOCAL: Estado de Guatemala					
12	68	Parqueo	2 años	Contrato Administrativo DS-14-2018 de fecha 15/03/2018	UBICACIÓN FÍSICA:		Aeropuerto Internacional La Aurora 1	NOMBRE:  MIT:	Claudia Patricia de Lien Blazquez	Q 300.00	7,200.00
					Parqueos	Bien inmueble urbano inscrito en el Registro General de la Propiedad de la Zona Central, al número doscientos veintiséis (226), folio ciento cincuenta (150) de libro veinte (20) de Guatemala					
					FINCA:	LOCAL: Estado de Guatemala					
13	70, 71, 72	Parqueo	2 años	Contrato Administrativo DS-09-2018 de fecha 16/01/2018	UBICACIÓN FÍSICA:		Aeropuerto Internacional La Aurora 3	NOMBRE:  MIT:	IBERIA, LINEAS AEREAS DE ESPAÑA, S.A.	Q 900.00	21,600.00
					Parqueos	Bien inmueble urbano inscrito en el Registro General de la Propiedad de la Zona Central, al número doscientos veintiséis (226), folio ciento cincuenta (150) de libro veinte (20) de Guatemala					
					FINCA:	LOCAL: Estado de Guatemala					


14	73	Parqueo	2 años	Contrato Administrativo DS-01-2018 de fecha 16/01/2018	UBICACIÓN FISCAL:		Aeropuerto Internacional La Aurora I	NOMBRE:	Caterina Barahona y Barahona	Q. 300.00 Q.	7,200.00
					Parqueos	FINCA: Bien inmueble urbano inscrito en el Registro General de la Propiedad de la Zona Central, al número doscientos veintidós (226), folio ciento cincuenta (150) de libro veintiseis (20) de Guatemala					
15	10, 81, 82, 83, 84, 85, 86, 87, 88, 89, 90, 91, 92, 93, 100, 101, 102, 103, 104, 105, 106, 107, 108, 109, 110, 111, 112, 113, 114, 115	Parqueo	2 años	Contrato Administrativo DS-08-2017 de fecha 27/11/2017	UBICACIÓN FISCAL:		Aeropuerto Internacional La Aurora 30	NOMBRE:	TACA INTERNATIONAL AIRLINES, S.A.	Q. 9,000.00 Q.	216,000.00
					Parqueos	FINCA: Bien inmueble urbano inscrito en el Registro General de la Propiedad de la Zona Central, al número doscientos veintiseis (226), folio ciento cincuenta (150) de libro veintiseis (20) de Guatemala					
					TIPO:		LOCAL				
					PROPIETARIO:		Estado de Guatemala				



*[Handwritten signature in blue ink]*

17	94	Parqueo	2 años	Contrato Administrativo Ds-05-2018 de fecha 16/01/2018	UBICACIÓN FÍSICA:		Aeropuerto Internacional La Aurora Aurora : 1	MOMBRE:	Jorge Irizaro Metoderos Marroquán	Q. 300.00	Q. 7.200.00
					Parqueos	FINCA: Bien inmueble urbano inscrito en el Registro General de la Propiedad de la Zona Central, al número doscientos veintiséis (226), folio ciento cincuenta (150) de libro veinte (20) de Guatemala					
19	STP-S	Parqueo	15 años	Eg. 37 de fecha 06/11/2019	UBICACIÓN FÍSICA:		Aeropuerto Internacional La Aurora : 225.5	MOMBRE:	Guatemala Dupuch Service	Q. 2.021.38	Q. 363.848.40
					TIPO: PROPIETARIO:	FINCA: Bien inmueble urbano inscrito en el Registro General de la Propiedad de la Zona Central, al número doscientos veintiséis (226), folio ciento cincuenta (150) de libro veinte (20) de Guatemala					



6  
8  
10

# Taxistas

		Aeropuerto Internacional La Aurora		Aeropuerto Internacional La Aurora		Aeropuerto Internacional La Aurora		Aeropuerto Internacional La Aurora		Aeropuerto Internacional La Aurora	
UBICACIÓN FÍSICA:		parqueos		parqueos		parqueos		parqueos		parqueos	
1	AET-1 * AET-88, AET-QF-1	Parqueo	5 años	Ep. 66 de fecha 27/08/2011						Q. 15,578.38	Q. 934,703.40
				FINCA:		FINCA:		FINCA:		FINCA:	
				Bien inmueble urbano inscrito en el Registro General de la Propiedad de la Zona Central, al número doscientos veintiseis (226), folio ciento cincuenta (150) de libro veinte (20) de Guatemala		Bien inmueble urbano inscrito en el Registro General de la Propiedad de la Zona Central, al número doscientos veintiseis (226), folio ciento cincuenta (150) de libro veinte (20) de Guatemala		Bien inmueble urbano inscrito en el Registro General de la Propiedad de la Zona Central, al número doscientos veintiseis (226), folio ciento cincuenta (150) de libro veinte (20) de Guatemala		Bien inmueble urbano inscrito en el Registro General de la Propiedad de la Zona Central, al número doscientos veintiseis (226), folio ciento cincuenta (150) de libro veinte (20) de Guatemala	
				TIPD:		TIPD:		TIPD:		TIPD:	
				PROPIETARIO:		PROPIETARIO:		PROPIETARIO:		PROPIETARIO:	
				Estado de Guatemala		Estado de Guatemala		Estado de Guatemala		Estado de Guatemala	
2	Dos áreas de parqueo	Parqueo	5 años	36-2011						Q. 38.00	-
				FINCA:		FINCA:		FINCA:		FINCA:	
				Bien inmueble urbano inscrito en el Registro General de la Propiedad de la Zona Central, al número doscientos veintiseis (226), folio ciento cincuenta (150) de libro veinte (20) de Guatemala		Bien inmueble urbano inscrito en el Registro General de la Propiedad de la Zona Central, al número doscientos veintiseis (226), folio ciento cincuenta (150) de libro veinte (20) de Guatemala		Bien inmueble urbano inscrito en el Registro General de la Propiedad de la Zona Central, al número doscientos veintiseis (226), folio ciento cincuenta (150) de libro veinte (20) de Guatemala		Bien inmueble urbano inscrito en el Registro General de la Propiedad de la Zona Central, al número doscientos veintiseis (226), folio ciento cincuenta (150) de libro veinte (20) de Guatemala	
				TIPD:		TIPD:		TIPD:		TIPD:	
				PROPIETARIO:		PROPIETARIO:		PROPIETARIO:		PROPIETARIO:	
				Estado de Guatemala		Estado de Guatemala		Estado de Guatemala		Estado de Guatemala	



*[Handwritten signature in blue ink]*



# Rentadoras

ID	Códigos de Rentas	Tipo de Renta	Duración	Fecha de Inicio	Ubicación Física		Nombre	Valor	
					Área / mts <sup>2</sup>	FINCA			
1	AS-1-2, EEGS-3-1, EEO-3-1, EEP-3-1, EEP-3-2, EEP-3-21, EEP-3-22, EEP-3-23, EEP-3-24, EEP-3-25	Área de Renta Autos	15 años	Ep. 10 de fecha 13/01/2015	Área / mts <sup>2</sup>	<p>Aeropuerto Internacional La Aurora</p> <p>6.34, 7.70, 18.00, 7</p> <p>FINCA:</p> <p>Bien inmueble urbano inscrito en el Registro General de la Propiedad de la Zona Central, al número doscientos veintidós (226), folio ciento cincuenta (150) de libro veinticinco (25) de Guatemala</p> <p>TIPO: LOCAL</p> <p>PROPIETARIO: Estado de Guatemala</p>	Interamerican de Guatemala, S.A.	Q. 5,482.18	Q. 986,760.50
2	AS-1-4, EEO-3-5, EEP-3-28, EEP-3-29, EEP-3-38, EEP-3-39, EEP-3-40, EEP-3-41, EEP-3-42	Área de Renta Autos	15 años	Ep. 8 de fecha 13/01/2015	Área / mts <sup>2</sup>	<p>Aeropuerto Internacional La Aurora</p> <p>6.34, 18.00, 7</p> <p>FINCA:</p> <p>Bien inmueble urbano inscrito en el Registro General de la Propiedad de la Zona Central, al número doscientos veintidós (226), folio ciento cincuenta (150) de libro veinticinco (25) de Guatemala</p> <p>TIPO: LOCAL</p> <p>PROPIETARIO: Estado de Guatemala</p>	Actividades Turísticas, S.A.	Q. 4,447.30	Q. 800,513.28

Contaduría Jurídica

3	AS-1-8, EEO-3-4, EEP-3-26, EEP-3-27, EEP-3-33, EEP-3-34, EEP-3-35, EEP-3-36, EEP-3-37	Area de Renta Autos	15 años	Ep. 11 de fecha 13/01/2015	Aerpuerto Internacional La Aurora			Q. 4,447.30	Q. 800,513.28	Renta Autos de Guatemala, S.A.	NOMBRE:
					UBICACIÓN FÍSICA: Área / mts2: 6-34, 18.00, 7 FINCA: Bien inmueble urbano inscrito en el Registro General de la Propiedad de la Zona Central, al número doscientos veintiséis (226), folio ciento cincuenta (150) de libro veinte (20) de Guatemala TIPO: LOCAL PROPIETARIO: Estado de Guatemala						
4	AS-1-10, EEO-3-6, EEP-3-30, EEP-3-31, EEP-3-32, EEP-3-43, EEP-3-46, EEP-3-47, EEP-3-48	Area de Renta Autos	15 años	Ep. 9 de fecha 13/01/2015	Aerpuerto Internacional La Aurora			Q. 4,408.32	Q. 793,497.80	Alquiler de Automóviles Tabandá, S.A.	NOMBRE:
					UBICACIÓN FÍSICA: Área / mts2: 6-05, 18.00, 7 FINCA: Bien inmueble urbano inscrito en el Registro General de la Propiedad de la Zona Central, al número doscientos veintiséis (226), folio ciento cincuenta (150) de libro veinte (20) de Guatemala TIPO: LOCAL PROPIETARIO: Estado de Guatemala						



*[Handwritten signature in blue ink]*

5	AS-1-5, EEO-3-2, EEP-3-3, EEP-3-4, EEP-3-16, EEP-3-17, EEP-3-18, EEP-3-19, EEP-3-20	Area de Renta Autos	15 años	Ep. 13 de fecha 13/07/2015	UBICACION FISICA:		Aeropuerto Internacional La Aurora	NOMBRE: RENTAUTOS, S.A.	Q. 4,355.94	Q. 784,788.48
					Area / mts2	5.69, 38.00, 7				
					FINCA:	Bien inmueble urbano inscrito en el Registro General de la Propiedad de la Zona Central, al número doscientos veintiseis (226), folio ciento cincuenta (150) de libro veinte (20) de Guatemala				
TIPO:		LOCAL		PROPIETARIO:		Estado de Guatemala				
6	AS-1-3, EEO-3-3, EEP-3-5, EEP-3-6, EEP-3-7, EEP-3-8, EEP-3-13, EEP-3-14, EEP-3-15	Area de Renta Autos	15 años	Ep. 12 de fecha 13/07/2015	UBICACION FISICA:		Aeropuerto Internacional La Aurora	NOMBRE: RENTASA, S.A.	Q. 4,447.29	Q. 800,512.20
					Area / mts2	6.34, 134.40, 168.00				
					FINCA:	Bien inmueble urbano inscrito en el Registro General de la Propiedad de la Zona Central, al número doscientos veintiseis (226), folio ciento cincuenta (150) de libro veinte (20) de Guatemala				
TIPO:		LOCAL		PROPIETARIO:		Estado de Guatemala				



*[Handwritten signature in blue ink]*

ID	Código	Área de Renta Autos	Plazo	Fecha	UBICACIÓN FÍSICA:	Aeropuerto Internacional La Aurora		NOMBRE	Fuente de Autos, S.A.	Valor
						Área / mts2	FINCA:			
7	AS-1-6, AS-3-9	Área de Renta Autos	15 años	Ep. 9 de fecha 05/06/2014	UBICACIÓN FÍSICA: Área / mts2 FINCA: TIPO: PROPIETARIO:	5.32, 6.00	Bien inmueble urbano inscrito en el Registro General de la Propiedad de la Zona Central, al número doscientos veintiséis (226), folio ciento cincuenta (150) de libro veinte (20) de Guatemala	NIT:	Autos de Autos, S.A.	Q. 1,521.41 Q. 273,853.44
8	AS-1-1, AS-1-7	Área de Renta Autos	15 años	Ep. 11 de fecha 05/06/2014	UBICACIÓN FÍSICA: Área / mts2 FINCA: TIPO: PROPIETARIO:	5.32, 6.00	Bien inmueble urbano inscrito en el Registro General de la Propiedad de la Zona Central, al número doscientos veintiséis (226), folio ciento cincuenta (150) de libro veinte (20) de Guatemala	NIT:	Autos Continental S.A.	Q. 1,516.88 Q. 273,038.40
9	EEO-3-7, EEP-3-9, EEP-3-10, EEP-3-11, EEP-3-12, ET-3-27	Área de Renta Autos	10 años	Ep. 36 de fecha 27/02/2007 Ep. 192 de fecha 8/12/2020	UBICACIÓN FÍSICA: Área / mts2 FINCA: TIPO: PROPIETARIO: UBICACIÓN FÍSICA:	94.67 m <sup>2</sup>	Bien inmueble urbano inscrito en el Registro General de la Propiedad de la Zona Central, al número doscientos veintiséis (226), folio ciento cincuenta (150) de libro veante (20) de Guatemala	NIT:	Autos de Aquiles, S.A.	Q. 3,796.16 Q. 445,939.29



*[Handwritten signature in blue ink]*

23.89m2, 21.89m2, 21.89m2, 18.00m2, 21.16m2.



30	AS-1-11	Área de Renta Autos	5 años	Ep. 141 de fecha 27/11/2019	UBICACIÓN FÍSICA:		Aeropuerto Internacional La Aurora 4.5	NOMBRE:	Marca Jose Garcia Solo	Q. 756.00	90,720.00
					Área / mts2	FINCA					
					TIPO: PROPIETARIO:	Bien inmueble urbano inscrito en el Registro General de la Propiedad de la Zona Central, al número doscientos veintiséis (226), folio ciento cincuenta (150) de libro veinte (20) de Guatemala LOCAL Estado de Guatemala Aeropuerto Internacional La Aurora 4.5					
31	AS-1-12	Área de Renta Autos	5 años	Ep. 36 de fecha 29/11/2019	UBICACIÓN FÍSICA:		Aeropuerto Internacional La Aurora 4.5	NOMBRE:	Hemolli, S.A.	Q. 756.00	45,360.00
					Área / mts2	FINCA					
					TIPO: PROPIETARIO:	Bien inmueble urbano inscrito en el Registro General de la Propiedad de la Zona Central, al número doscientos veintiséis (226), folio ciento cincuenta (150) de libro veinte (20) de Guatemala LOCAL Estado de Guatemala Aeropuerto Internacional La Aurora 3.45					
32	AS-1-13	Área de Renta Autos	5 años	Ep. 9 de fecha 29/11/2019	UBICACIÓN FÍSICA:		Aeropuerto Internacional La Aurora 3.45	NOMBRE:	Discovery Fox Rent 4 Car	Q. 579.60	34,776.00
					Área / mts2	FINCA					
					TIPO: PROPIETARIO:	Bien inmueble urbano inscrito en el Registro General de la Propiedad de la Zona Central, al número doscientos veintiséis (226), folio ciento cincuenta (150) de libro veinte (20) de Guatemala LOCAL Estado de Guatemala Aeropuerto Internacional La Aurora 6.24m²					
33	AS-1-15	Área de Renta Autos	15 años	Ep. 14, de fecha 15/06/2022	UBICACIÓN FÍSICA:		Aeropuerto Internacional La Aurora 6.24m²	NOMBRE:	UNIVERSAL RENTA AUTOS AEROPUERTO, S.A	Q. 838.55	Q. 167,068.60
					Área/m2	FINCA					
					TIPO: PROPIETARIO:	Bien inmueble urbano inscrito en el Registro General de la Propiedad de la Zona Central, al número doscientos veintiséis (226), folio ciento cincuenta (150) de libro veinte (20) de Guatemala LOCAL Estado de Guatemala					



*[Handwritten signature in blue ink]*

14	ET-3-12	Area de Renta Autos	5 años	Ep. 4 de fecha 26/01/2021	UBICACIÓN FÍSICA: Aeropuerto Internacional La Aurora	Acropuerto Internacional La Aurora	NOMBRE: Easy Car Rental	Q. 2,596.29	153,377.40
					Área / mts2 3.17				
					FINCA: Sien inmueble urbano inscrito en el Registro General de la Propiedad de la Zona Central, al número doscientos veintiois (206), folio ciento cincuenta (150) de libro veinte (20) de Guatemala		MIT:		
					TIPO: LOCAL				
					PROPIETARIO: Estado de Guatemala				



*[Handwritten signature in blue ink]*

