

LEY DE LIBRE  
ACCESO A LA  
INFORMACIÓN  
PÚBLICA  
ARTÍCULO 10  
NUMERAL 19



ENTIDAD: DIRECCIÓN GENERAL DE AERONÁUTICA CIVIL  
 DIRECCIÓN: 9a. Avenida 14-75, Zona 13 ciudad  
 HORARIO DE ATENCIÓN: DE 9:00 a 17:00 horas  
 DIRECTOR: Francis Arturo Aguilar Arqueza  
 FECHA DE ACTUALIZACIÓN: 31/08/2022  
 MES DE AGOSTO

No.	NOMENCLATURA DEL AREA	MOTIVO DEL ARRENDAMIENTO Y USO	PLAZO	FECHA DE APROBACION DEL CONTRATO	CARACTERISTICAS DEL BIEN			ARRENDATARIO		VALOR MENSUAL	MONTO TOTAL DEL CONTRATO
					UBICACION FISICA	TIPO	PROPIETARIO	NOMBRE	Identificación		
1	CC-2-1	Area de Local Comercial	30 años	05-10-2015 de fecha 24/11/2015	Aeropuerto Internacional La Aurora Area / m2 27.1	Bien inmueble urbano inscrito en el Registro General de la Propiedad de la Zona Central, al número doscientos veintiseis (226), folio ciento cincuenta (150) de libro veinte (20) de Guatemala LOCAL	Estado de Guatemala		Compañía DISTRIBUIDORA DE TABACOS, SOCIEDAD ANONIMA	Q 3,025.12	Q 90,754.40
2	AI-SE-2-3	Area de Local Comercial	180 MESES	EP: 9 de fecha 08/01/2020; EP: 9 de fecha 24/02/2022	Area / m2 60	Bien inmueble urbano inscrito en el Registro General de la Propiedad de la Zona Central, al número doscientos veintiseis (226), folio ciento cincuenta (150) de libro veintiseis (26) LOCAL	Estado de Guatemala		Compañía DISTRIBUIDORA DE TABACOS, SOCIEDAD ANONIMA	Q 8,720.00	Q 1,569,600.00
3	FN-AC-3-1	Area de Local Comercial	180 MESES	EP: 12 de fecha 08/01/2020; EP: 6 de fecha 24/02/2022	Area / m2 35.98	Bien inmueble urbano inscrito en el Registro General de la Propiedad de la Zona Central, al número doscientos veintiseis (226), folio ciento cincuenta (150) de libro veintiseis (26) LOCAL	Estado de Guatemala		Compañía DISTRIBUIDORA DE TABACOS, SOCIEDAD ANONIMA	Q 4,025.76	Q 725,358.96
4	AI-SE-2-1	Area de Local Comercial	180 MESES	EP: 1 de fecha 08/01/2020	Area / m2 47.04	Bien inmueble urbano inscrito en el Registro General de la Propiedad de la Zona Central, al número doscientos veintiseis (226), folio ciento cincuenta (150) de libro veintiseis (26) LOCAL	Estado de Guatemala		Compañía DISTRIBUIDORA DE TABACOS, SOCIEDAD ANONIMA	Q 5,268.46	Q 948,323.40





ID	FINCA	Area de Local Comercial	180 MESES	EP. 11 de fecha 08/01/2020, EP. 22 de fecha 18/02/2022	UBICACION FISICA:			NOMBRE:	DISTRIBUIDORA DE TABACOS, SOCIEDAD	Q. 31,542.56	Q. 5,077,050.00
					Area / mts2	FINCA:	TIPO:				
5	FIN-3-1	Area de Local Comercial	180 MESES	EP. 11 de fecha 08/01/2020, EP. 22 de fecha 18/02/2022	Area / mts2	FINCA:	TIPO:	MIT:	443705	Q. 31,542.56	Q. 5,077,050.00
6	AI-SE-2-4	Area de Local Comercial	180 MESES	EP. 9 de fecha 08/01/2020, EP. 32 de fecha 16/12/2021	Area / mts2	FINCA:	TIPO:	MIT:	443705	Q. 8,720.00	Q. 1,209,050.00
7	AI-SE-2-5	Area de Local Comercial	180 MESES	EP. 5 de fecha 08/01/2020, EP. 10 de fecha 24/02/2022	Area / mts2	FINCA:	TIPO:	MIT:	443705	Q. 8,720.00	Q. 1,209,050.00
8	AI-SE-2-8	Area de Local Comercial	180 MESES	EP. 9 de fecha 08/01/2020, EP. 13 de fecha 24/02/2022	Area / mts2	FINCA:	TIPO:	MIT:	443705	Q. 26,500.16	Q. 4,842,028.00
9	AI-SE-2-7	Area de Local Comercial	180 MESES	EP. 7 de fecha 08/01/2020, EP. 12 de fecha 24/02/2022	Area / mts2	FINCA:	TIPO:	MIT:	443705	Q. 8,720.00	Q. 1,209,050.00
10	AI-SE-2-8	Area de Local Comercial	180 MESES	EP. 8 de fecha 08/01/2020, EP. 19 de fecha 24/02/2022	Area / mts2	FINCA:	TIPO:	MIT:	443705	Q. 19,600.00	Q. 3,328,000.00



ID	Código	Área de Local	Duración	Fecha de inscripción	UBICACIÓN FÍSICA:		Aeropuerto Internacional La Aurora	NOMBRE:	COMPAÑIA DISTRIBUIDORA DE TABACOS, SOCIEDAD	Valor
					Área / mts2	FINCA				
11	AG-SE-2-3	Área de Local Comercial	180 MESES	Ep. 1 de fecha 08/03/2020, EP. 08 de fecha 31/02/2022	UBICACIÓN FÍSICA: Área / mts2	FINCA	Aeropuerto Internacional La Aurora	COMPAÑIA DISTRIBUIDORA DE TABACOS, SOCIEDAD	Q. 5,288.49	Q. 848,326.40
12	FC-1-3	Área de Local Comercial	180 MESES	Ep. 10 de fecha 08/01/2020, EP. 15 de fecha 24/02/2022	UBICACIÓN FÍSICA: Área / mts2	FINCA	Aeropuerto Internacional La Aurora	COMPAÑIA DISTRIBUIDORA DE TABACOS, SOCIEDAD	Q. 8,038.04	Q. 1,467,027.20
13	FA-AC-2-1	Área de Local Comercial	180 MESES	Ep. 13 de fecha 08/01/2020, EP. 17 de fecha 24/02/2022	UBICACIÓN FÍSICA: Área / mts2	FINCA	Aeropuerto Internacional La Aurora	COMPAÑIA DISTRIBUIDORA DE TABACOS, SOCIEDAD	Q. 3,153.92	Q. 507,709.60
14	CC-2-3	Área de Local Comercial	10 años	DS-096-2015 de fecha 20/11/2015	UBICACIÓN FÍSICA: Área / mts2	FINCA	Aeropuerto Internacional La Aurora	Finca Ivan Rodriguez Paz	Q. 1,196.52	Q. 149,842.40
15	CC-2-7	Área de Local Comercial	5 años	Ep. 36 de fecha 10/11/2008, EP. 7 de fecha 21/04/2022	UBICACIÓN FÍSICA: Área / mts2	FINCA	Aeropuerto Internacional La Aurora	Finca de Camalé Pasado	Q. 1211.84	Q. 72710.40



16	CC-2-8	Área de Local Comercial	10 años	DS-115-2015 de fecha 08/12/2015	UBICACIÓN FISCAL:		Aeropuerto Internacional La Aurora	NOMBRE:	Mito Inada Luzmila Log	Q	1,037.44	Q	196,652.80
					Área / m2		14.82						
					FINCA:		Bien inmueble urbano inscrito en el Registro General de la Propiedad de la Zona Central, al número dieciocho mil veintidós (2261), folio ciento cincuenta (150) de libro veinte (20) de Guatemala						
					TIPO:		LOCAL						
PROPIETARIO:		Estado de Guatemala		Aeropuerto Internacional La Aurora		NOMBRE:		Mito Inada Sandra Areola		Q		192,988.40	
UBICACIÓN FISCAL:		Área / m2		FINCA:		TIPO:		NOMBRE:		Q		1,008.32	
PROPIETARIO:		Estado de Guatemala		Aeropuerto Internacional La Aurora		NOMBRE:		Mito Inada Sandra Areola		Q		192,988.40	
17	CC-2-9	Área de Local Comercial	10 años	DS-104-2015 de fecha 20/11/2015	UBICACIÓN FISCAL:		Aeropuerto Internacional La Aurora	NOMBRE:	Mito Inada Luzmila Log	Q	1,008.32	Q	192,988.40
					Área / m2		14.36						
					FINCA:		Bien inmueble urbano inscrito en el Registro General de la Propiedad de la Zona Central, al número dieciocho mil veintidós (2261), folio ciento cincuenta (150) de libro veinte (20) de Guatemala						
					TIPO:		LOCAL						
PROPIETARIO:		Estado de Guatemala		Aeropuerto Internacional La Aurora		NOMBRE:		Mito Inada Sandra Areola		Q		192,988.40	
18	CC-2-10	Área de Local Comercial	10 años	Es. 48 de fecha 20/11/2008	UBICACIÓN FISCAL:		Aeropuerto Internacional La Aurora	NOMBRE:	Mito Inada Luzmila Log	\$	105.80	\$	17,056.00
					Área / m2		10.58						
					FINCA:		Bien inmueble urbano inscrito en el Registro General de la Propiedad de la Zona Central, al número dieciocho mil veintidós (2261), folio ciento cincuenta (150) de libro veinte (20) de Guatemala						
					TIPO:		LOCAL						
PROPIETARIO:		Estado de Guatemala		Aeropuerto Internacional La Aurora		NOMBRE:		Mito Inada Sandra Areola		\$		17,056.00	
19	CC-2-11	Área de Local Comercial	10 años	DS-108-2015 de fecha 20/11/2015	UBICACIÓN FISCAL:		Aeropuerto Internacional La Aurora	NOMBRE:	Mito Inada Luzmila Log	Q	1,613.04	Q	193,664.80
					Área / m2		14.42						
					FINCA:		Bien inmueble urbano inscrito en el Registro General de la Propiedad de la Zona Central, al número dieciocho mil veintidós (2261), folio ciento cincuenta (150) de libro veinte (20) de Guatemala						
					TIPO:		LOCAL						
PROPIETARIO:		Estado de Guatemala		Aeropuerto Internacional La Aurora		NOMBRE:		Mito Inada Sandra Areola		Q		193,664.80	

20	CC-2-12	Área de Local Comercial	10 años	05-112-2015 de fecha 20/11/2015	UBICACIÓN FÍSICA: Área / m2 FINCA: TIPO: PROPIETARIO:	Aeropuerto Internacional La Aurora 17.12 Bien inmueble urbano inscrito en el Registro General de la Propiedad de la Zona Central, al número docecientos veintiseis (226), todo ciento cincuenta (150) de libro veinte (20) de Guatemala LOCAL Estación de Guatemala Aeropuerto Internacional La Aurora 12.73	NOMBRE: MIT:	Salto Atituly Santa Catarina 000008-6	Q 1,017.44 Q Q 200,002.80
21	CC-2-13	Área de Local Comercial	10 años	Es. 83 de fecha 28/12/2008	UBICACIÓN FÍSICA: Área / m2 FINCA: TIPO: PROPIETARIO:	Aeropuerto Internacional La Aurora 12.73 Bien inmueble urbano inscrito en el Registro General de la Propiedad de la Zona Central, al número docecientos veintiseis (226), todo ciento cincuenta (150) de libro veinte (20) de Guatemala LOCAL Estación de Guatemala Aeropuerto Internacional La Aurora 12.3	NOMBRE: MIT:	María Elena Villacera Barrios 1559815-5	\$ 127.30 \$ \$ 15,278.00
22	CC-2-14	Área de Local Comercial	2 años	05-019-2020	UBICACIÓN FÍSICA: Área / m2 FINCA: TIPO: PROPIETARIO:	Aeropuerto Internacional La Aurora 12.3 Bien inmueble urbano inscrito en el Registro General de la Propiedad de la Zona Central, al número docecientos veintiseis (226), todo ciento cincuenta (150) de libro veinte (20) de Guatemala LOCAL Estación de Guatemala Aeropuerto Internacional La Aurora 15.93	NOMBRE: MIT:	Ingrid Ileana Arceán Cob 2953603-2	Q 1,277.60 Q Q 33,062.40
23	CC-2-15	Área de Local Comercial	10 años	05-122-2015 de fecha 18/12/2015	UBICACIÓN FÍSICA: Área / m2 FINCA: TIPO: PROPIETARIO:	Aeropuerto Internacional La Aurora 15.93 Bien inmueble urbano inscrito en el Registro General de la Propiedad de la Zona Central, al número docecientos veintiseis (226), todo ciento cincuenta (150) de libro veinte (20) de Guatemala LOCAL Estación de Guatemala Aeropuerto Internacional La Aurora 15.93	NOMBRE: MIT:	Sheila Espinoza Arceán Ornela 6241500-8	Q 1,764.14 Q Q 214,099.20


  
 UNIDAD DE ASESORIA JURÍDICA  
 FEEDBACK  
 2015

24	CC-2-16	Area de Local Comercial	10 años	DS-121-2015 de fecha 18/12/2015	UBICACIÓN FÍSICA: Área / m2 FINCA		Aeropuerto Internacional La Aurora 14 Bien inmueble urbano inscrito en el Registro General de la Propiedad de la Zona Central, al número docecientos veintiseis (226), folio ciento cincuenta (150) de libro veinte (20) de Guatemala	LOCAL Estado de Guatemala Aeropuerto Internacional La Aurora 30.45	NOMBRE: MIT	Cédula Otorgada Steve Pulvere	Q. 1,568.00 Q. 146,160.00
					TIPO: PROPIETARIO: UBICACIÓN FÍSICA: Área / m2 FINCA	LOCAL Estado de Guatemala Aeropuerto Internacional La Aurora 30.45					
25	CC-2-17	Area de Local Comercial	10 años	DS-106-2015 de fecha 20/11/2015	UBICACIÓN FÍSICA: Área / m2 FINCA		Bien inmueble urbano inscrito en el Registro General de la Propiedad de la Zona Central, al número diecinueve veintiseis (226), folio ciento cincuenta (150) de libro veinte (20) de Guatemala	LOCAL Estado de Guatemala Aeropuerto Internacional La Aurora 14	NOMBRE: MIT	Juan Gabriel Alvarado Pineda	Q. 1,170.40 Q. 146,440.00
					TIPO: PROPIETARIO: UBICACIÓN FÍSICA: Área / m2 FINCA	LOCAL Estado de Guatemala Aeropuerto Internacional La Aurora 14					
26	CC-2-18	Area de Local Comercial	10 años	DS-101-2015 de fecha 20/11/2015	UBICACIÓN FÍSICA: Área / m2 FINCA		Bien inmueble urbano inscrito en el Registro General de la Propiedad de la Zona Central, al número diecinueve veintiseis (226), folio ciento cincuenta (150) de libro veinte (20) de Guatemala	LOCAL Estado de Guatemala Aeropuerto Internacional La Aurora 14	NOMBRE: MIT	María Esperanza Lopez Gomez	Q. 1,568.00 Q. 146,160.00
					TIPO: PROPIETARIO: UBICACIÓN FÍSICA: Área / m2 FINCA	LOCAL Estado de Guatemala Aeropuerto Internacional La Aurora 14					
27	CC-2-19	Area de Local Comercial	10 años	DS-106-2015 de fecha 20/11/2015	UBICACIÓN FÍSICA: Área / m2 FINCA		Bien inmueble urbano inscrito en el Registro General de la Propiedad de la Zona Central, al número diecinueve veintiseis (226), folio ciento cincuenta (150) de libro veinte (20) de Guatemala	LOCAL Estado de Guatemala	NOMBRE: MIT	María Esperanza Lopez Gomez	Q. 1,568.00 Q. 146,160.00
					TIPO: PROPIETARIO: UBICACIÓN FÍSICA: Área / m2 FINCA	LOCAL Estado de Guatemala					



28	CC-2-20	Área de Local Comercial	10 años	05-107-2015 de fecha 20/11/2015	UBICACIÓN FÍSICA:		Aeropuerto Internacional La Aurora	30.45	Aeropuerto Internacional La Aurora	MOMRE:	Momendes Fle de Maris Carey Chis	Q	1.176.40	Q	140.488.00				
					TIPO:		PROPIETARIO:		DESCRIPCIÓN:		NOMBRE:		MOMRE:		VALOR:				
					Área / m2		FINCA:		Bien inmueble urbano inscrito en el Registro General de la Propiedad de la Zona Central, al número diecisiete mil trescientos veintiseis (226), folio ciento cincuenta (150) de libro veinte (20) de Guatemala		MIT:		5475179-8		Q		1.176.40	Q	140.488.00
					TIPO:		PROPIETARIO:		DESCRIPCIÓN:		NOMBRE:		MOMRE:		VALOR:				
29	CC-2-21	Área de Local Comercial	15 años	05-090-2015 de fecha 06/07/2015	UBICACIÓN FÍSICA:		Aeropuerto Internacional La Aurora	14	Aeropuerto Internacional La Aurora	MOMRE:	Edén Roberto Cobos Nolasco	Q	1.568.00	Q	186.180.00				
					TIPO:		PROPIETARIO:		DESCRIPCIÓN:		NOMBRE:		MOMRE:		VALOR:				
					Área / m2		FINCA:		Bien inmueble urbano inscrito en el Registro General de la Propiedad de la Zona Central, al número diecisiete mil trescientos cincuenta (150) de libro veinte (20) de Guatemala		MIT:		217381-6		Q		1.568.00	Q	186.180.00
					TIPO:		PROPIETARIO:		DESCRIPCIÓN:		NOMBRE:		MOMRE:		VALOR:				
30	CC-2-22	Área de Local Comercial	10 años	05-091-2015 de fecha 20/11/2015	UBICACIÓN FÍSICA:		Aeropuerto Internacional La Aurora	35.87	Aeropuerto Internacional La Aurora	MOMRE:	Baudilio Canary Saravia	Q	2.835.04	Q	345.004.80				
					TIPO:		PROPIETARIO:		DESCRIPCIÓN:		NOMBRE:		MOMRE:		VALOR:				
					Área / m2		FINCA:		Bien inmueble urbano inscrito en el Registro General de la Propiedad de la Zona Central, al número diecisiete mil doscientos veintiseis (226), folio ciento cincuenta (150) de libro veinte (20) de Guatemala		MIT:		1991950-0		Q		2.835.04	Q	345.004.80
					TIPO:		PROPIETARIO:		DESCRIPCIÓN:		NOMBRE:		MOMRE:		VALOR:				
31	CC-2-23	Área de Local Comercial	7 años	05-023-2020	UBICACIÓN FÍSICA:		Aeropuerto Internacional La Aurora	30.3	Aeropuerto Internacional La Aurora	MOMRE:	Alfonso Méndez Quintanilla	Q	1.153.05	Q	27.886.00				
					TIPO:		PROPIETARIO:		DESCRIPCIÓN:		NOMBRE:		MOMRE:		VALOR:				
					Área / m2		FINCA:		Bien inmueble urbano inscrito en el Registro General de la Propiedad de la Zona Central, al número diecisiete mil trescientos veintiseis (226), folio ciento cincuenta (150) de libro veinte (20) de Guatemala		MIT:		5344304		Q		1.153.05	Q	27.886.00
					TIPO:		PROPIETARIO:		DESCRIPCIÓN:		NOMBRE:		MOMRE:		VALOR:				



*[Handwritten signature in blue ink]*



32	CC-2-24	Área de Local Comercial	10 años	DS-108-2015 de fecha 20/11/2015	UBICACIÓN FÍSICA: Área / m <sup>2</sup> : FINCA: TIPO: PROPIETARIO:		Aeropuerto Internacional La Aurora 10.34 Bien inmueble urbano inscrito en el Registro General de la Propiedad de la Zona Central, ventidós (226), folio ciento cincuenta (150) de libro veinte (20) de Guatemala	NOMBRE: MIT:	Área de la Muestra Mueble	Q 1,158.08 Q 136,869.60
					UBICACIÓN FÍSICA: Área / m <sup>2</sup> : FINCA: TIPO: PROPIETARIO:		Aeropuerto Internacional La Aurora 14.57 Bien inmueble urbano inscrito en el Registro General de la Propiedad de la Zona Central, al número doscientos veintidós (226), folio ciento cincuenta (150) de libro veinte (20) de Guatemala	NOMBRE: MIT:	Estado de Guatemala Eider Alvis Montiel Confiba	Q 1,031.84 Q 293,791.20
					UBICACIÓN FÍSICA: Área / m <sup>2</sup> : FINCA: TIPO: PROPIETARIO:		Aeropuerto Internacional La Aurora 36.8 Bien inmueble urbano inscrito en el Registro General de la Propiedad de la Zona Central, al número doscientos veintidós (226), folio ciento cincuenta (150) de libro veinte (20) de Guatemala	NOMBRE: MIT:	Dirección José Zabala Pineda	Q 1,981.60 Q 225,762.00
34	CC-2-27	Área de Local Comercial	10 años	DS-105-2015 de fecha 20/11/2015	UBICACIÓN FÍSICA: Área / m <sup>2</sup> : FINCA: TIPO: PROPIETARIO:		Aeropuerto Internacional La Aurora 13.71 Bien inmueble urbano inscrito en el Registro General de la Propiedad de la Zona Central, al número doscientos veintidós (226), folio ciento cincuenta (150) de libro veinte (20) de Guatemala	NOMBRE: MIT:	Pedro Alonso Urbán Biosa	Q 1,515.50 Q 278,395.80
					UBICACIÓN FÍSICA: Área / m <sup>2</sup> : FINCA: TIPO: PROPIETARIO:		Aeropuerto Internacional La Aurora 13.71 Bien inmueble urbano inscrito en el Registro General de la Propiedad de la Zona Central, al número doscientos veintidós (226), folio ciento cincuenta (150) de libro veinte (20) de Guatemala	NOMBRE: MIT:	Estado de Guatemala	Q 1,515.50 Q 278,395.80
					UBICACIÓN FÍSICA: Área / m <sup>2</sup> : FINCA: TIPO: PROPIETARIO:		Aeropuerto Internacional La Aurora 13.71 Bien inmueble urbano inscrito en el Registro General de la Propiedad de la Zona Central, al número doscientos veintidós (226), folio ciento cincuenta (150) de libro veinte (20) de Guatemala	NOMBRE: MIT:	Estado de Guatemala	Q 1,515.50 Q 278,395.80



*[Handwritten signature in blue ink]*

36	CC-2-29 y CC-3-30	Área de Local Comercial	5 años	Ep. 23 de fecha 18/12/2020	UBICACIÓN FÍSICA:		Aeropuerto Internacional La Aurora	NOMBRE:	Sociedad Siva Resa	Q. 1595.20	Q. 215,372.00
					Área / mts2						
					FINCA:						
					TIPO: PROPIETARIO:						
37	CC-2-31	Área de Local Comercial	10 años	Ep. 83 de fecha 30/11/2008	UBICACIÓN FÍSICA:		Aeropuerto Internacional La Aurora	NOMBRE:	Inverloma Inhab. S.A.	\$ 598.00	\$ 47,500.00
					Área / mts2						
					FINCA:						
					TIPO: PROPIETARIO:						

### ÁREA INTERNACIONAL

1	ET-4-4	Área de Local Comercial	10 años	Ep. 20 de fecha 06/05/2019	UBICACIÓN FÍSICA:		Aeropuerto Internacional La Aurora	NOMBRE:	S. CIA, S.A.	Q. 4,166.00	Q. 499,968.00
					Área / mts2						
					FINCA:						
					TIPO: PROPIETARIO:						
2	AI-2-23	Área de Local Comercial	10 años	Ep. 38 de fecha 16/05/2013	UBICACIÓN FÍSICA:		Aeropuerto Internacional La Aurora	NOMBRE:	MPODSES, S.A.	Q. 840.50	Q. 100,860.00
					Área / mts2						
					FINCA:						
					TIPO: PROPIETARIO:						



3	AL-2-ZI	Area de local Comercial	10 años	Ep. 12 de fecha 18/03/2010	FINCA: UBICACIÓN FÍSICA: Area / m2	Aeropuerto Internacional La Aurora 43,44 Bien inmueble urbano inscrito en el Registro General de la Propiedad de la Zona Central, al número de inscripciones veintidos (22), folio ciento cincuenta (150) de libro veinte (20) de Guatemala	MITE 67663314-0	\$ 414.40	\$ 49,728.00
4	ET-1-9	Area de local Comercial	30 años	Ep. 14 de fecha 15/04/2010 y Modificación Ep. 22 de fecha 13/02/2012	FINCA: UBICACIÓN FÍSICA: Area / m2	Aeropuerto Internacional La Aurora 38.67 Bien inmueble urbano inscrito en el Registro General de la Propiedad de la Zona Central, al número de inscripciones veintidos (22), folio ciento cincuenta (150) de libro veinte (20) de Guatemala	MITE 6643101-3	\$ 316.70	\$ 46,404.00
5	ET-1-10 y ET-1-11	Area de local Comercial	15 años	Ep. 29 de fecha 11/03/2013	FINCA: UBICACIÓN FÍSICA: Area / m2	Aeropuerto Internacional La Aurora 16.50 y 18.43 Bien inmueble urbano inscrito en el Registro General de la Propiedad de la Zona Central, al número de inscripciones veintidos (22), folio ciento cincuenta (150) de libro veinte (20) de Guatemala	MITE 7586214-9	Q 3,485.00	688,650.96
6	Fig-2-18	Area de local Comercial	15 años	Ep. 100 de fecha 08/12/2013	FINCA: UBICACIÓN FÍSICA: Area / m2	Aeropuerto Internacional La Aurora 12.5 Bien inmueble urbano inscrito en el Registro General de la Propiedad de la Zona Central, al número de inscripciones veintidos (22), folio ciento cincuenta (150) de libro veinte (20) de Guatemala	HOMBRES ALIMENTOS SUCROS, S.A. TINOTRAS	\$ 250.00	\$ 47,500.00



7	ET-1-19 y ET-2-24	Área de Local Comercial	18 meses	Es: 6 de fecha 13/09/2017	UBICACION FISICA: Área / mts2 FINCA: TIPO: PROPIETARIO:	Aeropuerto Internacional La Aurora 17.08 y 17.09 Bien inmueble urbano inscrito en el Registro General de la Propiedad de la Zona Central, ventidós (226), folio ciento cincuenta (150) de libro veinte (20) de Guatemala LOCAL Estado de Guatemala Aeropuerto Internacional La Aurora Área / mts2 FINCA: TIPO: PROPIETARIO:	Aeropuerto Internacional La Aurora 17.08 y 17.09 Bien inmueble urbano inscrito en el Registro General de la Propiedad de la Zona Central, al número docecientos veintidós (226), folio ciento cincuenta (150) de libro veinte (20) de Guatemala LOCAL Estado de Guatemala Aeropuerto Internacional La Aurora 201.38, 33.31, 20.06 y 72.26 Bien inmueble urbano inscrito en el Registro General de la Propiedad de la Zona Central, al número docecientos veintidós (226), folio ciento cincuenta (150) de libro veinte (20) de Guatemala LOCAL Estado de Guatemala Aeropuerto Internacional La Aurora Área / mts2 FINCA: TIPO: PROPIETARIO:	AMIGUEL S.A. NOMBRE: MIT: NOMBRE: MIT: NOMBRE: MIT: NOMBRE: MIT: NOMBRE: MIT:	Q 1.568.00 Q 76.224.00 Q 1.747.20 Q 356.008.80 Q 43.150.00 Q 7.767.016.20 Q 680.00 Q 81.600.00
8	AL-2-24	Área de Local Comercial	15 años	Contrato Administrativo DS-033-2005 de fecha 20/03/2005 y Contrato Administrativo de Modificación DS-01-2017 de fecha 09/05/2017	UBICACION FISICA: Área / mts2 FINCA: TIPO: PROPIETARIO:	Aeropuerto Internacional La Aurora 15.6 Bien inmueble urbano inscrito en el Registro General de la Propiedad de la Zona Central, al número docecientos veintidós (226), folio ciento cincuenta (150) de libro veinte (20) de Guatemala LOCAL Estado de Guatemala Aeropuerto Internacional La Aurora Área / mts2 FINCA: TIPO: PROPIETARIO:	ANACABE NOMBRE: MIT: NOMBRE: MIT: NOMBRE: MIT:	Q 1.747.20 Q 356.008.80	
9	FN-2-5, FN-2-6, TA-0F-N-6 y TA-S-2	Área de Local Comercial	15 años	Es: 06/13/07/2013	UBICACION FISICA: Área / mts2 FINCA: TIPO: PROPIETARIO:	Aeropuerto Internacional La Aurora 201.38, 33.31, 20.06 y 72.26 Bien inmueble urbano inscrito en el Registro General de la Propiedad de la Zona Central, al número docecientos veintidós (226), folio ciento cincuenta (150) de libro veinte (20) de Guatemala LOCAL Estado de Guatemala Aeropuerto Internacional La Aurora Área / mts2 FINCA: TIPO: PROPIETARIO:	ESCUELA DE INGENIEROS DE LA ZONA SUR VICENTE DE PAUL (PIQUETE) VICENTE DE PAUL NOMBRE: MIT: NOMBRE: MIT: NOMBRE: MIT:	Q 43.150.00 Q 7.767.016.20	
10	ET-1-13	Área de Local Comercial	10 años	Es: 12 de fecha 10/01/2013	UBICACION FISICA: Área / mts2 FINCA: TIPO: PROPIETARIO:	Aeropuerto Internacional La Aurora 6 Bien inmueble urbano inscrito en el Registro General de la Propiedad de la Zona Central, al número docecientos veintidós (226), folio ciento cincuenta (150) de libro veinte (20) de Guatemala LOCAL Estado de Guatemala Aeropuerto Internacional La Aurora Área / mts2 FINCA: TIPO: PROPIETARIO:	ESCUELA DE INGENIEROS DE LA ZONA SUR VICENTE DE PAUL (PIQUETE) VICENTE DE PAUL NOMBRE: MIT: NOMBRE: MIT: NOMBRE: MIT:	Q 680.00 Q 81.600.00	



*[Handwritten signature in blue ink]*

ID	FINCA	Área de Local Comercial	15 años	Ep. 15 de fecha 21/08/2017	UBICACIÓN FÍSICA:		NOMBRE:	MTC	VALOR	VALOR	VALOR
					FINCA:	Área / m <sup>2</sup>					
11	FN-2-26, FN-2-29 y TA-S-17	Área de Local Comercial	15 años	Ep. 15 de fecha 20/04/2012 y modificación Ep. 20 de fecha 13/05/2015 y Ep. 25 de fecha 27/12/2016	Finca:	Aeropuerto Internacional La Aurora 2.003.332 y 50.95	Aeropuerto Internacional La Aurora	MIT	Q. 2.637.90	\$	26.352.00
12	AL-2-1	Área de Local Comercial	10 años	Ep. 76 de fecha 19/11/2009 y Modificación Ep. 111 de fecha 20/12/2015	Finca:	Estado de Guatemala Aeropuerto Internacional La Aurora 33.05	BALSA D'IBRIS	MIT	\$	691.70	79.344.00
13	AL-2-29	Área de Local Comercial	18 meses	Ep. 15 de fecha 21/08/2017	Finca:	Estado de Guatemala Aeropuerto Internacional La Aurora 14.28	BONAMPAL S.A.	MIT	Q. 1.599.36	\$	28.766.46
14	ET-4-6	Área de Local Comercial	15 años	Ep. 42 17/12/2010	Finca:	Estado de Guatemala Aeropuerto Internacional La Aurora 39.46	CAFÉ DEL PASO	MIT	\$	384.50	71.025.00



15	PN-2-14	Area de Local Comercial	10 años	Ep. 14 de fecha 23/07/2015	UBICACION FISICA: Area / m2 FINCA: TIPO: PROPIETARIO: UBICACION FISICA: Area / m2	Aeropuerto Internacional La Aurora 53.01 Bien inmueble urbano inscrito en el Registro General de la Propiedad de la Zona Central, al numero descensos: veintidos (22), folio ciento cincuenta (150) de libro veinte (20) de Guatemala LOCAL Estado de Guatemala Aeropuerto Internacional La Aurora 251.9	NOMBRE: MIT:	CARTAS S.A. 2025815	Q 5,837.12 Q 712,454.40
16	FC-3-1	Area de Local Comercial	30 años	Ep. 73 de fecha 18/12/2007	UBICACION FISICA: Area / m2 FINCA: TIPO: PROPIETARIO: UBICACION FISICA: Area / m2	Bien inmueble urbano inscrito en el Registro General de la Propiedad de la Zona Central, al numero descensos: veintidos (22), folio ciento cincuenta (150) de libro veinte (20) de Guatemala LOCAL Estado de Guatemala Aeropuerto Internacional La Aurora 26.3	NOMBRE: MIT:	2005163	\$ 2,519.30 \$ 302,280.00
17	AL-2-4	Area de Local Comercial	30 años	Ep. 104 de fecha 04/02/2012 y modificación Contrato Administrativo DS 119-2005 de fecha 18/12/2015	UBICACION FISICA: Area / m2 FINCA: TIPO: PROPIETARIO: UBICACION FISICA: Area / m2	Bien inmueble urbano inscrito en el Registro General de la Propiedad de la Zona Central, al numero descensos: veintidos (22), folio ciento cincuenta (150) de libro veinte (20) de Guatemala LOCAL Estado de Guatemala Aeropuerto Internacional La Aurora 26.3	NOMBRE: MIT:	5522984	\$ 4,56.00 \$ 43,120.00
18	PN-2-7, 1A-5-4	Area de Local Comercial	15 años	Ep. 50 de fecha 08/07/2011	UBICACION FISICA: Area / m2 FINCA: TIPO: PROPIETARIO: UBICACION FISICA: Area / m2	Aeropuerto Internacional La Aurora 123.60, 34.34, 44.90 Bien inmueble urbano inscrito en el Registro General de la Propiedad de la Zona Central, al numero descensos: veintidos (22), folio ciento cincuenta (150) de libro veinte (20) de Guatemala LOCAL Estado de Guatemala	NOMBRE: MIT:	CENTROS DE INTERACCION FAMILIAR DE GUATEMALA 1002894	Q 21,255.24 Q 3,025,942.46



*[Handwritten signature in blue ink]*

19	FC-2-2-A, FC-2-2-B y FC-2-2	Área de Local Comercial	15 años	Ep. 9 de fecha 03/02/2008 y Modificación Ep. 31 de fecha 18/04/2016	UBIACIÓN FÍSICA: Área / m <sup>2</sup>	Aeropuerto Internacional La Aurora 50.00, 30.36, 180.55	NOMBRE: AEROPUERTO INTERNACIONAL LA AURORA	COMPAÑÍA: DISTRIBUIDORA DE TABACOS S.A.	\$ 912.90 \$	\$ 964,322.00
					FINCA: TIPO: PROPIETARIO: UBIACIÓN FÍSICA: Área / m <sup>2</sup>	Bien inmueble urbano inscrito en el Registro General de la Propiedad de la Zona Central, al número doscientos veintidós (226), folio ciento cincuenta (150) de libro veinte (20) de Guatemala	NOMBRE: MIT:	4411315 \$	\$ 2,108.25 \$	\$ 386,029.50
20	FC-2-14, ET-1-16	Área de Local Comercial	15 años	Contrato Administrativo 05-08-2012 de fecha 17/05/2012	UBIACIÓN FÍSICA: Área / m <sup>2</sup>	Aeropuerto Internacional La Aurora 2.80, 4.85	NOMBRE: AEROPUERTO INTERNACIONAL LA AURORA	COMPAÑÍA: COMPAGNIE AEROPORTUAIRE GUATEMALTEQUE S.A.	\$ 875.00 \$	\$ 148,300.00
					FINCA: TIPO: PROPIETARIO: UBIACIÓN FÍSICA: Área / m <sup>2</sup>	Bien inmueble urbano inscrito en el Registro General de la Propiedad de la Zona Central, al número doscientos veintidós (226), folio ciento cincuenta (150) de libro veinte (20) de Guatemala	NOMBRE: MIT:	6028760 \$	\$ 564.40 \$	\$ 60,528.00
21	A1-2-5	Área de Local Comercial	10 años	Ep. 67 de fecha 10/11/2008	UBIACIÓN FÍSICA: Área / m <sup>2</sup>	Aeropuerto Internacional La Aurora 25.22	NOMBRE: AEROPUERTO INTERNACIONAL LA AURORA	COMPAÑÍA: COMERCIALIZADORA MUSE ARBENBERIA	\$ 75.40 \$	\$ 14,292.00
					FINCA: TIPO: PROPIETARIO: UBIACIÓN FÍSICA: Área / m <sup>2</sup>	Bien inmueble urbano inscrito en el Registro General de la Propiedad de la Zona Central, al número doscientos veintidós (226), folio ciento cincuenta (150) de libro veinte (20) de Guatemala	NOMBRE: MIT:	6028760 \$	\$ 75.40 \$	\$ 14,292.00
22	FN-2-36	Área de Local Comercial	15 años	Ep. 19 de fecha 12/01/2012 y Modificación Ep. 11 de fecha 03/05/2012	UBIACIÓN FÍSICA: Área / m <sup>2</sup>	Aeropuerto Internacional La Aurora 3.97	NOMBRE: AEROPUERTO INTERNACIONAL LA AURORA	COMPAÑÍA: TRUJUMA S.A.	\$ 75.40 \$	\$ 14,292.00
					FINCA: TIPO: PROPIETARIO: UBIACIÓN FÍSICA: Área / m <sup>2</sup>	Bien inmueble urbano inscrito en el Registro General de la Propiedad de la Zona Central, al número doscientos veintidós (226), folio ciento cincuenta (150) de libro veinte (20) de Guatemala	NOMBRE: MIT:	6028760 \$	\$ 75.40 \$	\$ 14,292.00



*[Handwritten signature in blue ink]*

23	TA-01-35-1A, TA-C3-3 Y TA-S-3-2	Area de Local Comercial	6 años y 6 meses	Ep. 26 de fecha 08/07/2016 y Modificación Ep. 8 del 16/03/2018	FINCA	Aeropuerto Internacional La Aurora 15.50, 1.56, 5.00 Bien inmueble urbano inscrito en el Registro General de la Propiedad de la Zona Central, al número doscientos veintidós (226), folio ciento cincuenta (150) de libro veinte (20) de Guatemala	NOMBRE: Empresa Seguros S.A.	Q. 2,317.92	Q. 219,787.76	
										UBICACIÓN FISCAL: Area / m2
										TIPO: PROPIETARIO:
										UBICACIÓN FISCAL: Area / m2
24	TA-02-35-1A, TA-C3-5	Area de Local Comercial	6 años y 6 meses	Ep. 16 de fecha 04/07/2017 y Modificación Ep. 14 de fecha 23/04/2018	FINCA	Bien inmueble urbano inscrito en el Registro General de la Propiedad de la Zona Central, al número doscientos veintidós (226), folio ciento cincuenta (150) de libro veinte (20) de Guatemala	NOMBRE: EMPRESA SEGUROS Y FIANZAS, S.A.	Q. 3,317.06	188,730.37	
										UBICACIÓN FISCAL: Area / m2
										TIPO: PROPIETARIO:
										UBICACIÓN FISCAL: Area / m2
25	PN-2-27	Area de Local Comercial	10 años	Ep. 103 de fecha 15/12/2011	FINCA	Bien inmueble urbano inscrito en el Registro General de la Propiedad de la Zona Central, al número doscientos veintidós (226), folio ciento cincuenta (150) de libro veinte (20) de Guatemala	NOMBRE: POLIURBICA, S.A.	\$ -40.00	\$ 7,200.00	
										UBICACIÓN FISCAL: Area / m2
										TIPO: PROPIETARIO:
										UBICACIÓN FISCAL: Area / m2
26	F A1-2-3	Area de Local Comercial	10 años	Ep. 76 de fecha 10/11/2008, Ep. 78 de fecha 25/09/2022	FINCA	Bien inmueble urbano inscrito en el Registro General de la Propiedad de la Zona Central, al número doscientos veintidós (226), folio ciento cincuenta (150) de libro veinte (20) de Guatemala	NOMBRE: 7033392	\$ 449.8 - Q. 89.60 sumación de derechos	\$ 35,152.00	
										UBICACIÓN FISCAL: Area / m2
										TIPO: PROPIETARIO:
										UBICACIÓN FISCAL: Area / m2



*[Handwritten signature in blue ink]*



27	FN-2-08	Area de Local Comercial	15 años	Ep. 20 de fecha 18/02/2011 y modificación Ep. 19 de fecha 15/05/2015	FINCA	Ubicación Física: Area / m2 37.3	Aeropuerto Internacional La Aurora Bien inmueble urbano inscrito en el Registro General de la Propiedad de la Zona Central, al número dieciséis (16), folio ciento cincuenta (150) de libro veinte (20) de Guatemala	NOMBRE: MIT	EMPRESA/SGA: S.A.	\$ 1,948.00 \$ Q 4,036.80	372,280.00
						TIPO: PROPIETARIO: Aeropuerto Internacional La Aurora	LOCAL: Estado de Guatemala	NOMBRE: Industrias de Hamburguesas, S.A.	Q 4,036.80	596,416.00	
						Ubicación Física: Area / m2 41.4	Bien inmueble urbano inscrito en el Registro General de la Propiedad de la Zona Central, al número dieciséis (16), folio ciento cincuenta (150) de libro veinte (20) de Guatemala	NOMBRE: MIT	Q 4,036.80	596,416.00	
28	FN-2-16	Area de Local Comercial	10 años	Ep. 20 de fecha 28/03/2019	Ubicación Física: Area / m2 33.24	Aeropuerto Internacional La Aurora Bien inmueble urbano inscrito en el Registro General de la Propiedad de la Zona Central, al número dieciséis (16), folio ciento cincuenta (150) de libro veinte (20) de Guatemala	NOMBRE: MIT	EMPRESA/SGA: S.A.	Q 1,023.52	67,388.16	
					TIPO: PROPIETARIO: Aeropuerto Internacional La Aurora	LOCAL: Estado de Guatemala	NOMBRE: Industrias de Hamburguesas, S.A.	Q 1,023.52	67,388.16		
					Ubicación Física: Area / m2 34.4	Bien inmueble urbano inscrito en el Registro General de la Propiedad de la Zona Central, al número dieciséis (16), folio ciento cincuenta (150) de libro veinte (20) de Guatemala	NOMBRE: MIT	Q 3,652.80	Q 402,330.00		
29	FN-1-2	Area de Local Comercial	30 años	Ep. 1 de fecha 13/01/2020	Ubicación Física: Area / m2 34.4	Aeropuerto Internacional La Aurora Bien inmueble urbano inscrito en el Registro General de la Propiedad de la Zona Central, al número dieciséis (16), folio ciento cincuenta (150) de libro veinte (20) de Guatemala	NOMBRE: MIT	EMPRESA/SGA: S.A.	Q 3,652.80	Q 402,330.00	
					TIPO: PROPIETARIO: Aeropuerto Internacional La Aurora	LOCAL: Estado de Guatemala	NOMBRE: Doha Miguel Flores de Lora	Q 3,652.80	Q 402,330.00		
					Ubicación Física: Area / m2 34.4	Bien inmueble urbano inscrito en el Registro General de la Propiedad de la Zona Central, al número dieciséis (16), folio ciento cincuenta (150) de libro veinte (20) de Guatemala	NOMBRE: MIT	EMPRESA/SGA: S.A.	Q 3,652.80	Q 402,330.00	



*[Handwritten signature in blue ink]*



31	PA-2-15	Area de Local Comercial	15 años	Es, 71 de fecha 18/12/2007 y modificación Ep. 3 de fecha 07/01/2015	UBICACION FISICA: Area / mt2 FINCA: TIPO: PROPIETARIO: UBICACION FISICA: Area / mt2	Aeropuerto Internacional La Aurora 36.77 Bien inmueble urbano inscrito en el Registro General de la Propiedad de la Zona Central, al numero docientos veintidos (226), folio ciento cincuenta (150) de libro veinte (20) de Guatemala LOCAL Estado de Guatemala Aeropuerto Internacional La Aurora 22.54	Inversiones Mols S.A. NIT:	\$ 367.70 \$ \$ 44,124.00
32	AI-2-4	Area de Local Comercial	10 años	Es, 80 de fecha 10/11/2008	UBICACION FISICA: Area / mt2 FINCA: TIPO: PROPIETARIO: UBICACION FISICA: Area / mt2	Bien inmueble urbano inscrito en el Registro General de la Propiedad de la Zona Central, al numero docientos veintidos (226), folio ciento cincuenta (150) de libro veinte (20) de Guatemala LOCAL Estado de Guatemala Aeropuerto Internacional La Aurora 22.38	Inversiones Mols S.A. NIT:	\$ 450.80 \$ \$ 54,098.00
33	AI-2-3	Area de Local Comercial	15 años	Es, 81 de fecha 10/11/2008 y modificación Ep. 65 de fecha 24/11/2014	UBICACION FISICA: Area / mt2 FINCA: TIPO: PROPIETARIO: UBICACION FISICA: Area / mt2	Bien inmueble urbano inscrito en el Registro General de la Propiedad de la Zona Central, al numero docientos veintidos (226), folio ciento cincuenta (150) de libro veinte (20) de Guatemala LOCAL Estado de Guatemala Aeropuerto Internacional La Aurora 22.38	Exportas Shop NIT:	\$ 450.80 \$ \$ 82,728.00
34	PA-1-23	Area de Local Comercial	10 años	Es, 14 de fecha 10/01/2012	UBICACION FISICA: Area / mt2 FINCA: TIPO: PROPIETARIO: UBICACION FISICA: Area / mt2	Aeropuerto Internacional La Aurora 64.5 Bien inmueble urbano inscrito en el Registro General de la Propiedad de la Zona Central, al numero docientos veintidos (226), folio ciento cincuenta (150) de libro veinte (20) de Guatemala LOCAL Estado de Guatemala	SARBAN, S.A. NIT:	Q 3,225.00 Q 412,300.00

35	FN-1-8	Area de Local Comercial	10 años	Ep. 51 de fecha 30/10/2019	FINCA	Ubicación Física: Area / m2	Aeropuerto Internacional La Aurora 169	NOMBRE:  MIT:	LAAPS, S.A.  7216831	Q. 15,811.71 Q.	1,387,405.20
						TIPO:	Bien inmueble urbano inscrito en el Registro General de la Propiedad de la Zona Central, al numero docecientos veintiseis (226), folio ciento cincuenta (150) de libro veinte (20) de Guatemala				
						PROPIETARIO:	LOCAL Estado de Guatemala				
						UBICACION FISICA: Area / m2	Aeropuerto Internacional La Aurora 64.35				
36	FN-1-22	Area de Local Comercial	5 años	Certifico Administrativo DS 30-2018 / EP-2144 fecha 03/06/2021	FINCA	Ubicación Física: Area / m2	Bien inmueble urbano inscrito en el Registro General de la Propiedad de la Zona Central, al numero docecientos veintiseis (226), folio ciento cincuenta (150) de libro veinte (20) de Guatemala	NOMBRE:  MIT:	LAAPS, S.A.  7216831	Q. 3,095.20 Q.	220,500.00
						TIPO:	LOCAL Estado de Guatemala				
						PROPIETARIO:	Aeropuerto Internacional La Aurora 18				
						UBICACION FISICA: Area / m2	Bien inmueble urbano inscrito en el Registro General de la Propiedad de la Zona Central, al numero docecientos veintiseis (226), folio ciento cincuenta (150) de libro veinte (20) de Guatemala				
37	ET-1-21	Area de Local Comercial	15 años	Ep. 22 de fecha 15/05/2015	FINCA	Ubicación Física: Area / m2	Aeropuerto Internacional La Aurora 18	NOMBRE:  MIT:	Lagano, S.A.  7216831	Q. 2,016.00 Q.	982,880.00
						TIPO:	LOCAL Estado de Guatemala				
						PROPIETARIO:	Aeropuerto Internacional La Aurora 3.64				
						UBICACION FISICA: Area / m2	Bien inmueble urbano inscrito en el Registro General de la Propiedad de la Zona Central, al numero docecientos veintiseis (226), folio ciento cincuenta (150) de libro veinte (20) de Guatemala				
38	ET-3-5	Area de Local Comercial	15 años	Ep. 16 de fecha 10/04/2015	FINCA	Ubicación Física: Area / m2	Aeropuerto Internacional La Aurora 3.64	NOMBRE:  MIT:	Lagano, S.A.  7216831	Q. 967.08 Q.	174,102.40
						TIPO:	LOCAL Estado de Guatemala				
						PROPIETARIO:	Aeropuerto Internacional La Aurora 3.64				
						UBICACION FISICA: Area / m2	Bien inmueble urbano inscrito en el Registro General de la Propiedad de la Zona Central, al numero docecientos veintiseis (226), folio ciento cincuenta (150) de libro veinte (20) de Guatemala				



*[Handwritten signature in blue ink]*



39	A1-2-30	Area de Local Comercial	15 años	Ep. 32 de fecha 10/11/2005 y Modificación Ep. 26 de fecha 31/05/2016	UBICACIÓN FÍSICA: Área / mts2 FINCA: TIPO: PROPIETARIO: UBICACIÓN FÍSICA: Área / mts2 TIPO: PROPIETARIO:	Aeropuerto Internacional La Aurora 20.35 Bien inmueble urbano inscrito en el Registro General de la Propiedad de la Zona Central, al número docientos veintidós (226), folio ciento cincuenta (150) de libro veinte (20) de Guatemala LOCAL Estado de Guatemala Aeropuerto Internacional La Aurora 49.49	NOMBRE:  NIT:	Latocom Empresa, S.A. \$ 467.00 \$ \$ 73,260.00
40	A1-2-14	Area de Local Comercial	10 años	Ep. 29 de fecha 20/03/2009	UBICACIÓN FÍSICA: Área / mts2 FINCA: TIPO: PROPIETARIO:	Bien inmueble urbano inscrito en el Registro General de la Propiedad de la Zona Central, al número docientos veintidós (226), folio ciento cincuenta (150) de libro veinte (20) de Guatemala LOCAL Estado de Guatemala	NOMBRE:  NIT:	MMMA, S.A. \$ 869.80 \$ \$ 116,776.00
41	Publicidad	Area de Local Comercial	10 años	Ep. 85 de fecha 29/12/2007	UBICACIÓN FÍSICA: Área / mts2 FINCA: TIPO: PROPIETARIO:	Aeropuerto Internacional La Aurora *** Bien inmueble urbano inscrito en el Registro General de la Propiedad de la Zona Central, al número docientos veintidós (226), folio ciento cincuenta (150) de libro veinte (20) de Guatemala LOCAL Estado de Guatemala Aeropuerto Internacional La Aurora 173.17m <sup>2</sup>	NOMBRE:  NIT:	Media Airport System, S.A. \$ 17,296.30 \$ \$ 2,069,332.00
42	TA-05-05-3, A1-2-15, ET-3-1, A1-1-1, ET-1-4, TA-05-05-1, TA-05-3-5-2, A1-3-16, ET-1-17	Area de oficinas	15 años	Ep. 36 de fecha 26/11/2021 y Modificación Ep. 1 de fecha 18/01/2022	UBICACIÓN FÍSICA: Área / mts2 FINCA: TIPO: PROPIETARIO: UBICACIÓN FÍSICA: Área / mts2 TIPO: PROPIETARIO:	Aeropuerto Internacional La Aurora 173.17m <sup>2</sup> Bien inmueble urbano inscrito en el Registro General de la Propiedad de la Zona Central, al número docientos veintidós (226), folio ciento cincuenta (150) de libro veinte (20) de Guatemala LOCAL OFICINA Y CASAS DE CAMBIO Estado de Guatemala Aeropuerto Internacional La Aurora 235.43m <sup>2</sup> Bien inmueble urbano inscrito en el Registro General de la Propiedad de la Zona Central, al número docientos veintidós (226), folio ciento cincuenta (150) de libro veinte (20) de Guatemala LOCAL Estado de Guatemala	NOMBRE:  NIT:	Multinacional de Servicios Cambios, S.A. Q.71.530.37 Q. 12,946,426.60 Q. 26,916.95 Q Q. 4,826,908.80
43	FC-2-12	Area de Local Comercial	15 años	Ep. 7 de fecha 10/06/2022	UBICACIÓN FÍSICA: Área / mts2 FINCA: TIPO: PROPIETARIO:	Aeropuerto Internacional La Aurora 120.10m <sup>2</sup> Bien inmueble urbano inscrito en el Registro General de la Propiedad de la Zona Central, al número docientos veintidós (226), folio ciento cincuenta (150) de libro veinte (20) de Guatemala LOCAL Estado de Guatemala	NOMBRE:  NIT:	LA RESONAN, SOCIEDAD ANONIMA Q. 6293651 Q. 4,826,908.80



44	ET-4-7 Y ET-4-7A	Area de Local Comercial	15 años	Ep. 30 de fecha 30/07/2020	<p>UBICACIÓN FÍSICA: Area / m2</p> <p>FINCA</p> <p>TIPO: PROPIETARIO: Aeropuerto Internacional La Aurora</p> <p>UBICACIÓN FÍSICA: Area / m2</p> <p>FINCA</p> <p>TIPO: PROPIETARIO: Estado de Guatemala</p>	<p>Aeropuerto Internacional La Aurora</p> <p>Bien inmueble urbano inscrito en el Registro General de la Propiedad de la Zona Central, al número docecientos veintiseis (226), folio ciento cincuenta (150) de libro veinte (20) de Guatemala</p> <p>Estado de Guatemala</p> <p>Aeropuerto Internacional La Aurora</p>	<p>NOMBRE: MIT:</p> <p>NOMBRE: MIT:</p> <p>NOMBRE: MIT:</p>	<p>POLO CAJUPEN, S.A.</p> <p>20134208</p>	<p>Q. 4.417,26</p> <p>Q. 2.150,40</p> <p>Q. 387.072,00</p>	<p>Q. 795.110,40</p>
45	AI-4-6	Area de Local Comercial	15 años	Ep. 6 de fecha 21/01/2022	<p>UBICACIÓN FÍSICA: Area / m2</p> <p>FINCA</p> <p>TIPO: PROPIETARIO: Aeropuerto Internacional La Aurora</p>	<p>Estado de Guatemala</p> <p>Aeropuerto Internacional La Aurora</p>	<p>NOMBRE: MIT:</p>	<p>POLO CAJUPEN, S.A.</p>	<p>Q. 4.201,12</p> <p>Q. 796.201,80</p>	<p>Q. 796.201,80</p>
46	AI-3-17	Area de Local Comercial	5 años	Ep. 18 de fecha 09/04/2019	<p>UBICACIÓN FÍSICA: Area / m2</p> <p>FINCA</p> <p>TIPO: PROPIETARIO: Aeropuerto Internacional La Aurora</p>	<p>Estado de Guatemala</p> <p>Aeropuerto Internacional La Aurora</p>	<p>NOMBRE: MIT:</p>	<p>PROF. S.A.</p> <p>11</p>	<p>Q. 873,80</p> <p>Q. 52.418,00</p>	<p>Q. 52.418,00</p>
48	PR-3-17 Y PR-3-2	Area de Local Comercial	15 años	Ep. 22 de fecha 30/07/2018	<p>UBICACIÓN FÍSICA: Area / m2</p> <p>FINCA</p> <p>TIPO: PROPIETARIO: Aeropuerto Internacional La Aurora</p>	<p>Estado de Guatemala</p> <p>Aeropuerto Internacional La Aurora</p>	<p>NOMBRE: MIT:</p>	<p>ROBLE MAJUCO, S.A.</p>	<p>Q. 37.319,32</p> <p>Q. 12.964.518,40</p>	<p>Q. 12.964.518,40</p>

ID	Código	Tipo de Local	Duración	Fecha de Emisión y Modificación	Ubicación Física		Servicios Interrelacionados	Monto	Monto
					Ubicación Física	Ubicación Física			
49	EE-3-1	Área de Local Comercial	15 años	Ep. 81 de fecha 22/08/2011	FINCA	<p>Aeropuerto Internacional La Aurora</p> <p>157.53</p> <p>Bien inmueble urbano inscrito en el Registro General de la Propiedad de la Zona Central, al número docientos veintiseis (226), folio ciento cincuenta (150) de libro veinte (20) de Guatemala</p> <p>LOCAL</p> <p>Estado de Guatemala</p> <p>Aeropuerto Internacional La Aurora</p> <p>833.22</p>	SUPERMAN BATES ARTESANOS S.A.	Q. 16,753.00	Q. 2,942,600.14
50	EM-2-11	Área de Local Comercial	5 años	Ep. 79 de fecha 25/04/2022	FINCA	<p>Bien inmueble urbano inscrito en el Registro General de la Propiedad de la Zona Central, al número docientos veintiseis (226), folio ciento cincuenta (150) de libro veinte (20) de Guatemala</p> <p>LOCAL</p> <p>Estado de Guatemala</p> <p>Aeropuerto Internacional La Aurora</p> <p>9.25, 12.82, 0.7, 20.01 y 17</p>	7395047	\$ 3,665.40	\$ 219,864.00
51	AI-2-34, AI-3-36, ET-3-6, TA-5-7 y TA-5-14	Área de Local Comercial	15 años	Ep. 71 de fecha 26/08/2011 y modificación ep. 21 de fecha 13/05/2015	FINCA	<p>Bien inmueble urbano inscrito en el Registro General de la Propiedad de la Zona Central, al número docientos veintiseis (226), folio ciento cincuenta (150) de libro veinte (20) de Guatemala</p> <p>LOCAL</p> <p>Estado de Guatemala</p> <p>Aeropuerto Internacional La Aurora</p> <p>9.25, 12.82, 0.7, 20.01 y 17</p>	SHOP & SHOP	Q. 2,352.20	Q. 423,400.00
52	AI-2-19	Área de Local Comercial	15 años	Ep. 21 de fecha 28/02/2011	FINCA	<p>Bien inmueble urbano inscrito en el Registro General de la Propiedad de la Zona Central, al número docientos veintiseis (226), folio ciento cincuenta (150) de libro veinte (20) de Guatemala</p> <p>LOCAL</p> <p>Estado de Guatemala</p> <p>Aeropuerto Internacional La Aurora</p> <p>64.08</p>	SPARNA, S.A.	\$ 1,281.60	\$ 230,888.00



*[Handwritten signature in blue ink]*

ID	Código	Área de Local Comercial	Plazo	Fecha de Inicio y Modificación	Fecha de Expiración	UBICACIÓN FISCAL:		Aeropuerto Internacional La Aurora	NOMBRE:	Sistema, Unidad de Prestación de Servicio de Estabilidad S.A.	Valor	
						Área / m2	FINCA					
33	ET-4-25	Área de Local Comercial	15 años	En: 30 de fecha 26/11/2018 y Modificación En: 9 de fecha 03/03/2014		Área / m2	39.63	Bien inmueble urbano inscrito en el Registro General de la Propiedad de la Zona Central, al número docecientos veintiseis (226), folio ciento cincuenta (150) de libro veinte (20) de Guatemala	MIT:	\$ 566.30	107,334.00	
						TIPO:	LOCAL					
						PROPIETARIO:	Estado de Guatemala					
54	ET-4-10, ET-4-11	Área de Local Comercial	15 años	EP: 25 de fecha 25/11/2019		UBICACIÓN FISCAL:	21.59m2, 45.18m2	Bien inmueble urbano inscrito en el Registro General de la Propiedad de la Zona Central, al número docecientos veintiseis (226), folio ciento cincuenta (150) de libro cincuenta (50) de Guatemala S.A.	MIT:	GRUPO BAIPA, S.A.	Q. 3960.16	Q. 910828.8
						TIPO:	LOCAL					
						PROPIETARIO:	Estado de Guatemala					
55	ET-4-24	Área de Local Comercial	2 años	Contrato Administrativo DS: 33-2019 de fecha 05/07/2019		UBICACIÓN FISCAL:	17.08	Bien inmueble urbano inscrito en el Registro General de la Propiedad de la Zona Central, al número docecientos veintiseis (226), folio ciento cincuenta (150) de libro veinte (20) de Guatemala	MIT:	Sociedad Internacional de Telecomunicaciones Aeronáuticas	Q. 2,403.07	57,673.68
						TIPO:	PROPIETARIO:	Estado de Guatemala				



*[Handwritten signature in blue ink]*

56	ET-4-S	Área de Local Comercial	15 años	Ej. 81 de fecha 12/12/2007 y modificación Ej. 11 de fecha 23/05/2014	UBICACIÓN FÍSICA: Área / mts2  FINCA:  TIPO: PROPIETARIO:	Aeropuerto Internacional La Aurora 39.1  Bienes inmuebles urbanos inscritos en el Registro General de la Propiedad de la Zona Central, al número docientos veintiséis (226), folio ciento cincuenta (150) de libro veinte (20) de Guatemala LOCAL Estado de Guatemala Aeropuerto Internacional La Aurora 42.80, 274.35, 114.67, 17.29, 300.92	NOMBRE:  MIT:	SUBVAYA DE GUATEMALA, S.A.	\$ 391.00 \$	70,380.00
57	FN-2-2, FN-2-9, TN-06-E-M-5, TA-S-3	Área de Local Comercial	15 años	Ej. 48 de fecha 05/07/2011	UBICACIÓN FÍSICA: Área / mts2  FINCA:  TIPO: PROPIETARIO:	Bienes inmuebles urbanos inscritos en el Registro General de la Propiedad de la Zona Central, al número docientos veintiséis (226), folio ciento cincuenta (150) de libro veinte (20) de Guatemala LOCAL Estado de Guatemala Aeropuerto Internacional La Aurora 98.67, 109.95, 84.06, 60.49, 84.47, 144.56, 186.10, 151.43	NOMBRE:  MIT:	SOCIEDAD PROTECTORA DEL MINO	Q. 70,310.06 Q.	12,655,610.80
58	F-2-12, FC-2-6, FC-2-5, FC-2-3, F-4-5-5, FN-2-13, FN-2-5, FN-2-4	Área de Local Comercial	15 años	Ej. 144 de fecha 29/12/2007 y Ej. 13 de fecha 17/03/2008	UBICACIÓN FÍSICA: Área / mts2  FINCA:  TIPO: PROPIETARIO:	Bienes inmuebles urbanos inscritos en el Registro General de la Propiedad de la Zona Central, al número docientos veintiséis (226), folio ciento cincuenta (150) de libro veinte (20) de Guatemala LOCAL Estado de Guatemala Aeropuerto Internacional La Aurora 98.67, 109.95, 84.06, 60.49, 84.47, 144.56, 186.10, 151.43	NOMBRE:  MIT:	Grupo Waa, S.A.	\$ 24,501.00 \$	4,526,340.00



*[Handwritten signature in blue ink]*





ID	Códigos	Área de Local Comercial	Plazo	Fecha	Ubicación Física	Tipo Propietario	Aerpuerto Internacional La Aurora		Nombre	Tendencias de Guatemala S.A.	MTC	MTC	
							Área / m2	Valor					
59	FC-2.7, FC-2.8	Área de Local Comercial	11 años	Ep. 10. de fecha 13/12/2011	FINCA	PROPIETARIO	157.10, 152.43				\$ 8.180.60	\$ 817.159.20	
60	ETS-DSC-1, ETS-DSC-2, ETS-ES-1, ETS-ES-2, ET3-CES-1, ET1-DSC-3, ET3-DSC-4, ET1-DSC, ET1-DSC-2, FC1-CEC-1, FC1-CEC-3, FC1-CEC-2, ET2-DSC-3, ET2-DSC-4, ET2-CEC-2, ET2-CEC-1, FC2-CEC-1, FC2-CEC-2, FC3-CEC-1, FC3-CEC-2, ET3-DSC-3, ET3-DSC-4, ET4-DSC-1, ET4-DSC-4, ET4-DSC-2, ET4-DSC-3, ET4-CEC-2, PNB-ES-1, PNB-ES-2, PNB-ES-3, PNB-DSC-1, PNB-DSC-2, PNB-DSC-3, PNB-DSC-4, y ET-3.2	Área de Local Comercial	7 años	Ep. 5 de fecha 06/02/2009 y Modificación Ep. 26 de fecha 12/08/2014	FINCA	PROPIETARIO	7.23, 7.23, 21.75, 21.75, 31.00, 38.73, 41.95, 7.23, 7.23, 23.45, 37.65, 46.55, 17.75, 20.19, 18.44, 20.34, 17.75, 20.19, 38.08, 8.18, 18.47, 17.82, 12.23, 18.52, 12.35, 11.00, 13.10, 33.58, 38.68, 22.13, 7.23, 22.70, 7.23, 20.94, 21.46, 16.50, 14.00, 14.00, 14.00, 14.00, 34.84					Q. 8.391.40	Q. 1,030,988.00
							Bien inmueble urbano inscrito en el Registro General de la Propiedad de la Zona Central, al número docientos veintiséis (236), folio ciento cincuenta (150) de libro veinte (20) de Guatemala						
61	AU-2.17	Área de Local Comercial	15 años	Ep. 97 de fecha 13/02/2011 y Modificación Ep. 18 de fecha 26/11/2014	FINCA	PROPIETARIO	10					Q. 1.550.00	Q. 279.00
							Bien inmueble urbano inscrito en el Registro General de la Propiedad de la Zona Central, al número docientos veintiséis (236), folio ciento cincuenta (150) de libro veinte (20) de Guatemala						
62	PS-1.2	Área de Local Comercial	5 años	Ep. 50 de fecha 20/07/2013	FINCA	PROPIETARIO	4					Q. 537.60	Q. 84.512.00
							Bien inmueble urbano inscrito en el Registro General de la Propiedad de la Zona Central, al número docientos veintiséis (236), folio ciento cincuenta (150) de libro veinte (20) de Guatemala						

63	FS-1-1	Area de Local Comercial	0		UBIACION FISICA: Area / m2 FINCA: TIPO: PROPIETARIO:	Aeropuerto Internacional La Aurora D Bien inmueble urbano inscrito en el Registro General de la Propiedad de la Zona Central, al numero de parcelas veintidos (226), folio ciento cincuenta (150) de libro veinte (20) de Guatemala LOCAL Estado de Guatemala Aeropuerto Internacional La Aurora 17.5	NOMBRE:  MIT	Expediente Aéreo Guatemala, S.A.	Q	Q	236,544.00
64	AI-2-3B	Area de Local Comercial	10,266	Ep. 07 de fecha 19/08/2019	UBIACION FISICA: Area / m2 FINCA: TIPO: PROPIETARIO:	Bien inmueble urbano inscrito en el Registro General de la Propiedad de la Zona Central, al numero de parcelas veintidos (226), folio ciento cincuenta (150) de libro veinte (20) de Guatemala LOCAL Estado de Guatemala	NOMBRE:  MIT	Grupo Multinacional Globales, S.A.	Q	Q	1,077.20



*[Handwritten signature in blue ink]*

65	AI-K-2-4, AI-K-2-3, AI-K-2-2, AI-K-2-1	Area de Local Comercial	10 años	Ep. 37 de fecha 06/06/2015, Ep. 35 de fecha 06/08/2003, Ep. 30 de fecha 06/09/2019, Ep. 29 de fecha 06/08/2019	UBICACION FISICA:		Aeropuerto Internacional La Aurora 24.00, 24.00, 24.00, 24.00	NOMBRE:  SOCIOMAD CATRENS GROUP S.A.	Q. 2,698.00 Q. 2,698.00	Q. 322,500.00 Q. 322,500.00
					FINCA:  Bien inmueble urbano inscrito en el Registro General de la Propiedad de la Zona Central, al numero de asiento veintidós (22), folio ciento cincuenta (150) de libro veinte (20) de Guatemala					
		TIPO: PROPIETARIO:	LOCAL Estado de Guatemala							
66	AS-1-14	Area de Local Comercial	10 años	Ep. 8 de fecha 12/07/2000	UBICACION FISICA:		Aeropuerto Internacional La Aurora 1.65	NOMBRE:  COOPERATIVA DE TRANSPORTES LA UNIDAD RESPONSABILIDAD SUBSISTIVA	Q. 188.26	Q. 22,713.00
					FINCA:  Bien inmueble urbano inscrito en el Registro General de la Propiedad de la Zona Central, al numero de asiento veintidós (22), folio ciento cincuenta (150) de libro veinte (20) de Guatemala					
		TIPO: PROPIETARIO:	LOCAL Estado de Guatemala							



67	FM-MD-2-4, FM-MD-2-6, FM-MD-2-5	Area de Local Comercial	5 años	Ex. 9 de fecha 22/09/2020	UBICACION FISICA: Area / m2: 1.80, 1.00, 0.50 FINCA: BIEN inmueble urbano inscrito en el Registro General de la Propiedad de la Zona Central, al número docecientos veintiseis (226), folio ciento diecinueve (119), de libro veinte (20) de Guatemala LOCAL TIPO: PROPIETARIO: Estado de Guatemala	AEROPUERTO INTERNACIONAL LA AURORA NOMBRE: Corporación Aurora S.A. Q. 300.00	300.00 Q.	20,563.20
68	TA-C-3-1, TA-C-3-3A, TA-C-3-5A	Area de Local Comercial	5 años	Ex. 31 de fecha 16/09/2020	UBICACION FISICA: Area / m2: 1.02, 1.02, 1.02 FINCA: BIEN inmueble urbano inscrito en el Registro General de la Propiedad de la Zona Central, al número docecientos veintiseis (226), folio ciento diecinueve (119) de libro veinte (20) de Guatemala LOCAL TIPO: PROPIETARIO: Estado de Guatemala	AEROPUERTO INTERNACIONAL LA AURORA NOMBRE: ORBITADOS S.A. Q. 202.72 Q.	202.72 Q.	20,563.20



69	ET-4-1-1, ET-4-1-2	Area de Local Comercial	5 años	Ep. 32 de fecha 17/09/2020	UBICACION FISICA: Area / m2 FINCA: TIPO: PROPIETARIO:	Aeropuerto Internacional La Aurora L00, L00 Bien inmueble urbano inscrito en el Registro General de la Propiedad de la Zona Central, al numero docecientos veintiseis (226), folio ciento cincuenta (150) de libro veinte (20) de Guatemala LOCAL: Estado de Guatemala	NOMBRE: RELATIVOS, S.A.	Q	224.00 Q	13,440.00
70	PS-1-5	Area de Local Comercial	15 años	Ep. 3 de fecha 10/01/2020	UBICACION FISICA: Area / m2 FINCA: TIPO: PROPIETARIO:	Aeropuerto Internacional La Aurora 133.08 Bien inmueble urbano inscrito en el Registro General de la Propiedad de la Zona Central, al numero documentos veintiseis (226), folio ciento cincuenta (150) de libro veinte (20) de Guatemala LOCAL: Estado de Guatemala	NOMBRE: LAATS, S.A.	Q	14,872.16 Q	3,604,986.80



*[Handwritten signature in blue ink]*



71	95-1-4	Área de Local Comercial	15 años	Ep. 04 de fecha 10/01/2020	<p>UBICACIÓN FÍSICA:</p> <p>Área / mts2</p> <p>FINCA:</p> <p>TIPO:</p> <p>PROPIETARIO:</p>	<p>Aeropuerto Internacional La Aurora</p> <p>Bien inmueble urbano inscrito en el Registro General de la Propiedad de la Zona Central, al número de asiento veintiseis (26), folio ciento cincuenta (150) de libro veinte (20) de Guatemala</p> <p>LOCAL:</p> <p>Estado de Guatemala</p>	<p>NOMBRE:</p> <p>LAATS S.A.</p> <p>NIT:</p> <p>7116031</p>	Q 1.720.32	Q 309.857.60
72	<p>PU-EXT-3-2, PU-EXT-3-3, PU-EXT-3-4, PU-EXT-3-5, PU-EXT-3-6, PU-EXT-3-7, PU-EXT-3-8, PU-EXT-3-9, PU-EXT-3-10, PU-EXT-3-11, PU-EXT-3-12, PU-EXT-3-13, PU-EXT-3-14, PU-EXT-3-15, PU-EXT-3-16, PU-EXT-3-17, PU-EXT-3-18, PU-EXT-3-19, PU-EXT-3-20, PU-EXT-3-21, PU-EXT-3-22, PU-EXT-3-23, PU-EXT-3-24, PU-EXT-3-25, PU-EXT-3-26, PU-EXT-3-27, PU-EXT-3-28, PU-EXT-3-29, PU-EXT-3-30, PU-EXT-3-31, PU-EXT-3-32, PU-EXT-3-33, PU-EXT-3-34, PU-EXT-3-35, PU-EXT-3-36, PU-EXT-3-37, PU-EXT-3-38, PU-EXT-3-39, PU-EXT-3-40, PU-EXT-3-41, PU-EXT-3-42, PU-EXT-3-43, PU-EXT-3-44, PU-EXT-3-45, PU-EXT-3-46, PU-EXT-3-47, PU-EXT-3-48, PU-EXT-3-49, PU-EXT-3-50, PU-EXT-3-51, PU-EXT-3-52, PU-EXT-3-53, PU-EXT-3-54, PU-EXT-3-55, PU-EXT-3-56, PU-EXT-3-57, PU-EXT-3-58, PU-EXT-3-59, PU-EXT-3-60, PU-EXT-3-61, PU-EXT-3-62, PU-EXT-3-63, PU-EXT-3-64, PU-EXT-3-65, PU-EXT-3-66, PU-EXT-3-67, PU-EXT-3-68, PU-EXT-3-69, PU-EXT-3-70, PU-EXT-3-71, PU-EXT-3-72, PU-EXT-3-73, PU-EXT-3-74, PU-EXT-3-75, PU-EXT-3-76, PU-EXT-3-77, PU-EXT-3-78, PU-EXT-3-79, PU-EXT-3-80, PU-EXT-3-81, PU-EXT-3-82, PU-EXT-3-83, PU-EXT-3-84, PU-EXT-3-85, PU-EXT-3-86, PU-EXT-3-87, PU-EXT-3-88, PU-EXT-3-89, PU-EXT-3-90, PU-EXT-3-91, PU-EXT-3-92, PU-EXT-3-93, PU-EXT-3-94, PU-EXT-3-95, PU-EXT-3-96, PU-EXT-3-97, PU-EXT-3-98, PU-EXT-3-99, PU-EXT-3-100</p>	Área de Local Comercial	18 años y 6 meses	Ep. 13 de fecha 28/06/2020 y modificación Ep. 24 de fecha 10/11/2020	<p>UBICACIÓN FÍSICA:</p> <p>Área / mts2</p> <p>FINCA:</p> <p>TIPO:</p> <p>PROPIETARIO:</p>	<p>Aeropuerto Internacional La Aurora</p> <p>Bien inmueble urbano inscrito en el Registro General de la Propiedad de la Zona Central, al número de asiento veintiseis (26), folio ciento cincuenta (150) de libro veinte (20) de Guatemala</p> <p>AREAS SUBDIVIDIDAS</p> <p>Estado de Guatemala</p>	<p>NOMBRE:</p> <p>UBERCA S.A.</p> <p>NIT:</p>	Q 85.444.00	Q 13.987.250.00

73	ET-1-36	Area de Local Comercial	15 años, pendiente acta de aceptación de diseño	En 100 de fecha 25/08/2020	UBICACIÓN FÍSICA: Area / m2: FINCA: TIPO: PROPIETARIO: UBICACIÓN FÍSICA: Area / m2: FINCA: TIPO:	Aeropuerto Internacional La Aurora 10.15 Bien inmueble urbano inscrito en el Registro General de la Propiedad de la Zona Central, al número sescentos veintidós (226), folio ciento cincuenta (150) de libro veinte (20) de Guatemala LOCAL Estado de Guatemala Aeropuerto Internacional La Aurora 11.2 Bien inmueble urbano inscrito en el Registro General de la Propiedad de la Zona Central, al número sescentos veintidós (226), folio ciento cincuenta (150) de libro veinte (20) de Guatemala LOCAL	NOMBRE: MIT: NOMBRE: MIT:	MARTA MOREIRA CASTILLO DE HERNANDEZ MARTA MOREIRA CASTILLO DE HERNANDEZ	Q. 1.136.00 Q. 204.624.00	Q. 1.254.40 Q. 205.792.00
74	ET-1-35	Area de Local Comercial	15 años, pendiente acta de aceptación de diseño	En 100 de fecha 25/08/2020	UBICACIÓN FÍSICA: Area / m2: FINCA: TIPO:	Aeropuerto Internacional La Aurora 10.15 Bien inmueble urbano inscrito en el Registro General de la Propiedad de la Zona Central, al número sescentos veintidós (226), folio ciento cincuenta (150) de libro veinte (20) de Guatemala LOCAL Estado de Guatemala Aeropuerto Internacional La Aurora 11.2 Bien inmueble urbano inscrito en el Registro General de la Propiedad de la Zona Central, al número sescentos veintidós (226), folio ciento cincuenta (150) de libro veinte (20) de Guatemala LOCAL	NOMBRE: MIT: NOMBRE: MIT:	MARTA MOREIRA CASTILLO DE HERNANDEZ MARTA MOREIRA CASTILLO DE HERNANDEZ	Q. 1.136.00 Q. 204.624.00	Q. 1.254.40 Q. 205.792.00



*[Handwritten signature in blue ink]*

75	FC-3-4	Área de Local Comercial	1 año	Contrato Administrativo DS-055-2021	UBICACIÓN FISCAL: Área / mbsz	Aeropuerto Internacional La Aurora	NOMBRE		
	FRMCA				Bien inmueble urbano inscrito en el Registro General de la Propiedad de la Zona Central, número docientos veintidós (226), folio ciento cincuenta (150) de libro veinte (20) de Guatemala	MIT			
76	ET-3-17A	Área de Local Comercial	1 año	Contrato Administrativo DS-055-2021	UBICACIÓN FISCAL: Área / mbsz	Aeropuerto Internacional La Aurora	NOMBRE		
	FRMCA				Bien inmueble urbano inscrito en el Registro General de la Propiedad de la Zona Central, número docientos cincuenta (150) de libro veinte (20) de Guatemala	MIT	3612523	Q. 37.008.18	Q. 445.173.12





77	5-3-31A	AM-3-S	Área de Local Comercial	EF 47 de fecha: 05/31/2020, MODIFICACIÓN 11/08/2021	UBICACIÓN FÍSICA: Área / m <sup>2</sup>	Aeropuerto Internacional La Aurora	NOMBRE: MIT	CGONATA, S.A.	Q. A. 178.36	0.501043.20	
						FINCA: TIPO: PROPIETARIO:	Bien inmueble urbano inscrito en el Registro General de la Propiedad de la Zona Central, al número docientos veintiseis (226), folio ciento cincuenta (150) de libro veinte (20) de Guatemala LOCAL Estado de Guatemala				
78	FC-3-6A		Área de Local Comercial	EF 3 de fecha 28/01/2021	UBICACIÓN FÍSICA: Área / m <sup>2</sup>	Aeropuerto Internacional La Aurora	NOMBRE: MIT	PACAMAS UNO, S.A.	Q. 2,534.98	485,292.80	
						FINCA: TIPO: PROPIETARIO:	Bien inmueble urbano inscrito en el Registro General de la Propiedad de la Zona Central, al número docientos veintiseis (226), folio ciento cincuenta (150) de libro veinte (20) de Guatemala LOCAL Estado de Guatemala				



79	FR-3-27A	Área de Local Comercial	10 Años	EP. 5 de fecha 08/10/2020	Ubicación Física: Aeropuerto Internacional La Aurora	NOMBRE GRUPO S.M. SOCIEDAD ANONIMA 43356437	MIT: 2.224.000 Q.	384.800 Q2
80	ET-4-27	Área de local Comercial	5 AÑOS	EP. 4 de fecha 11/03/2021	UBICACION FISICA: Área / m2: 26.18m²	NOMBRE: REATIVOS, S.A.	MIT: 3.516.59 Q.	217.115.40
					FINCA: TIPO: LOCAL: Estado de Guatemala	Bien inmueble urbano inscrito en el Registro General de la Propiedad de la Zona Central, al número doscientos veintidós (226), folio ciento cincuenta (150) de libro veinte (20) de Guatemala		



81	ET-4-31 y ET-4-13	Area para oficinas de coordinacion de transporte aereo	5 AÑOS	EP-6 de fecha 5/02/2021	UBICACIÓN FISICA: Area/mt2: FINCA: TIPO: PROPIETARIO:	Aeropuerto Internacional La A	NOMBRE:	LIATS, SOCIEDAD ANONIMA	Q	916,473.60
					113.85m <sup>2</sup> bien inmueble urbano inscrito oficina Estado de Guatemala		MIT	7310831		
82	PN-2-35A	Area para cafeteria	15 AÑOS	EP-3 de fecha 13/09/2021, EP-11 de fecha 24/05/2023	UBICACIÓN FISICA: Area/mt2: FINCA: TIPO: PROPIETARIO:	Aeropuerto Internacional La A	NOMBRE:	PAPERBURN UNO, S.A.	Q	328,412.80
					7.33M <sup>2</sup> bien inmueble urbano inscrito LOCAL Estado de Guatemala		MIT	4330037	1,268.96	
83	PN-1-38	Area para oficina	5 años	EP-59 de fecha 30/05/2022	UBICACIÓN FISICA: Area/mt2: FINCA: TIPO: PROPIETARIO:	Aeropuerto Internacional La A	NOMBRE:	GUATEMALA DOPHIC SERVICES S.A.	Q	447,361.80
					58.530M <sup>2</sup> Bien inmueble urbano inscrito oficina Estado de Guatemala				7,896.43	



*[Handwritten signature in blue ink]*

ID	FIN-3-31	Local Comercial	15 años	EP 8 de fecha 13/05/2021. EP 13 de fecha 24/04/2023	UBICACIÓN FÍSICA:			NOMBRE:		Q. 385.28	Q. 95.478.40
					Área/m <sup>2</sup> :	FINCA:	TIPO:	PROYECTO:	PROYECTO:		
84					Aeropuerto Internacional La Aurora 3.44m <sup>2</sup> Bien inmueble urbano inscrito en el Registro General de la Propiedad LOCAL			ALCANTARILLADO ALCANTARILLADO			
					Estado de Guatemala Aeropuerto Internacional La Aurora 47.46 Bien inmueble urbano escrito LOCAL			ALCANTARILLADO MIT			
85	AL-2-17B	Área para Local Comercial	15 años	EP 25 de fecha 25/08/2023	PROPUESTA:			PROPUESTA:		Q. 4.755.52	Q. 877.121.80
					PROPUESTA:			PROPUESTA:			




86	FR-1-5	Área para bodega	10 años	EP: 30 de fecha: 16/07/2021	UBICACIÓN FÍSICA: Área / mts2: FINCA: TIPO:			Aeropuerto Internacional La Aurora \$6.71 Bien inmueble urbano inscrito BODEGA	NOMBRE:  NIT: 7218431	LAATS, SOCIEDAD ANÓNIMA	Q. 4855.78	Q. 593,443.20
					UBICACIÓN FÍSICA: Área / mts2: FINCA: TIPO:							
87	FR-1-09	Área para bodega	50 años	EP: 29 de fecha: 16/07/2021	UBICACIÓN FÍSICA: Área / mts2: FINCA: TIPO:			\$0.03 Bien inmueble urbano inscrito BODEGA	NOMBRE:  NIT: 7198931	LAATS, SOCIEDAD ANÓNIMA	Q. 5041.68	Q. 615,753.6
					PROPIETARIO: Estado de Guatemala							
88	FR-1-10	Área para bodega	10 años	EP: 28 de fecha: 16/07/2021	UBICACIÓN FÍSICA: Área / mts2: FINCA: TIPO:			Aeropuerto Internacional La A 90.03 Bien inmueble urbano inscrito	NOMBRE:  NIT: 7218431	LAATS, SOCIEDAD ANÓNIMA	Q. 3,041.68	Q. 615,753.60
					PROPIETARIO: Estado de Guatemala							
89	CA-3-5	Cajeros Automáticos	5 años	EP: 210 de fecha: 7/06/2021	UBICACIÓN FÍSICA: Área / mts2: FINCA: TIPO:			4.00 m <sup>2</sup> Bien inmueble urbano inscrito Cajeros Automáticos	NOMBRE:  NIT: 1118676	ATENCIÓN DE GUATEMALA, S.A.	Q. 3136.00	Q. 148,169.00
					PROPIETARIO: Estado de Guatemala							

90	AI-2-2AA	Local Comercial	15 años	EP. 9 de fecha 13/09/2021	UBICACIÓN FÍSICA: Área/m <sup>2</sup> : FINCA: TIPO: PROPIETARIO:	Aeropuerto Internacional La Aurora 88.55 m <sup>2</sup> Bien inmueble urbano inscrito Local comercial Estado de Guatemala	NOMBRE: NIT:	PARANACE DE GUATEMALA S.A.  6882147	Q. 10,366.72	Q. 356,039.60
91	FN-1-5	LOCAL COMERCIAL	20 años	EP. 30 de fecha /07/2021	UBICACIÓN FÍSICA: Área/m <sup>2</sup> : FINCA: TIPO: PROPIETARIO:	Aeropuerto Internacional La Aurora 86.71 m <sup>2</sup> bien inmueble urbano inscrito BOULEVARD Estado de Guatemala	NOMBRE: NIT:	SAATS, SOCIEDAD ANONIMA  72168933	Q. 4945.36	Q. 593,443.20
92	FC2-3A, AI-K-2-7, FN-2-3, FC-2-7A, FC-2-8A	Local Comercial	15 años	EP. 31 de fecha 27/10/2021	UBICACIÓN FÍSICA: Área/m <sup>2</sup> : FINCA: TIPO: PROPIETARIO:	Aeropuerto Internacional La Aurora 38,923 M <sup>2</sup> , 14,409M <sup>2</sup> , 140,389M <sup>2</sup> Bien inmueble urbano inscrito Local comercial Estado de Guatemala	NOMBRE: NIT:	TREPAS, SOCIEDAD ANONIMA  110017613	Q. 33156.48	Q. 5,988,169.40
<b>AEROLINEAS</b>										
1	T...AI-3-07, TA-M-5-48, TA-M-3-49, TA-M-3-50, TA-M-3-51, TA-M-3-52, TA-M-3-53, FN-1-7, ET-4-30, ET-4-5	Aerolínea	30 años	Contrato Administrativo DS-20/05/2017, y DS-02-2017 de fecha 11/11/2017, contrato DS-16-2021 de fecha 20/07/2021	UBICACIÓN FÍSICA: Área / m <sup>2</sup> :  FINCA:  TIPO: PROPIETARIO:	Aeropuerto Internacional La Aurora 54.35, 234.96, 36.28, 74.5  Bien inmueble urbano inscrito en el Registro General de la Propiedad de la Zona Central, al número doscientos veintinueve (236), todo ciento cincuenta (150) de libro veinte (20) de Guatemala	NOMBRE: NIT:	American Airlines Inc.   Q. 29,181.01	Q. 29,181.01	Q. 3,354,472.40





	ET	Aerolínea	10 años	Ep. 35 de fecha: 22/08/2022	UBICACIÓN FÍSICA: Área / m2	Aeropuerto Internacional La Aurora		NOMBRE:	TRÁSPORTES AEREOS GUATEMALTECOS S.A.	Q. 1,933.57 Q.	232,028.18	
						FINCA:	MIT:					
2	ET-4-31	Aerolínea	10 años	Ep. 35 de fecha: 22/08/2022	FINCA:	Bien inmueble urbano inscrito en el Registro General de la Propiedad de la Zona Central, al número dieciséis mil quinientos sesenta y cuatro (16574), folio cincuenta y cuatro (54) de libro ochenta (80) de Sociedades Mercantiles Guatemala	37,008	MIT:	577008	Q.	232,028.18	
						TIPO: PROPIETARIO:	LOCAL Estado de Guatemala					
3	TA-M-3-1, TA-M-3-2, TA-M-3-3, TA-M-3-4, B-3-1, B-3-2, B-3-3, B-3-4	Aerolínea	5 años	Ep. 17 de fecha: 27/05/2022	FINCA:	Bien inmueble urbano inscrito en el Registro General de la Propiedad de la Zona Central, al número doscientos veintiseis (226), folio ciento cincuenta (150) de libro veintie (20) de Guatemala	33.35	NOMBRE:	Luzmila Pazaneta de Avila, S.A.	Q.	2,881.54 Q.	212,212.40
						TIPO: PROPIETARIO:	LOCAL Aeropuerto Internacional La Aurora					
4	PN-1-9	Aerolínea	10 años	Ep. 29 de fecha: 16/07/2021	FINCA:	Bien inmueble urbano ascripto en el Registro General de la Propiedad de la Zona Central, al número doscientos veintiseis (226), folio ciento cincuenta (150) de libro veintie (20) de Guatemala	90.02m2	NOMBRE:	LAITS, SOCIEDAD ANONIMA	Q.	5,131.28 Q.	645,753.80
						TIPO: PROPIETARIO:	LOCAL Estado de Guatemala					
5	FN-VIP-2-1	Aerolínea	10 años	Ep. 56 de fecha: 08/10/2010	FINCA:	Bien inmueble urbano inscrito en el Registro General de la Propiedad de la Zona Central, al número doscientos veintie (20) de libro ochenta (80) de Guatemala	224.9	NOMBRE:	Compañía Pazaneta de Avila, S.A.	\$	4,498.00 \$	509,780.09
						TIPO: PROPIETARIO:	LOCAL Estado de Guatemala					
6	TA-M-3-54, B-3-48, TA-M-3-55, B-3-50, TA-M-3-56, B-3-51, TA-M-3-57, B-3-52	Aerolínea	5 años	Contrato Administrativo DS-51-2015	FINCA:	Bien inmueble urbano inscrito en el Registro General de la Propiedad de la Zona Central, al número doscientos veintie (20) de libro ochenta (80) de Guatemala	37.40, 36.15	NOMBRE:	Concesionaria Vuelo Compañía de Aviación, S.A.	Q.	4,709.08 Q.	287,884.80
						TIPO: PROPIETARIO:	LOCAL Estado de Guatemala					

7	ET-4-21, FN-1-16, TA-M-3-36, TA-M-3-40, TA-M-41, TA-M-3-42, B-3-3A, B-3-3B, B-3-3C, B-3-37, area de pasto, area de alga, area para maquina auto chequera.	Aerolínea	10 años	Ep. 3-46 fecha 10/02/2009	UBICACIÓN FÍSICA:		Aeropuerto Internacional La Aurora 87.46, 84.50, 7.1.26, 9.36, 13.52, 2.16	NOMBRE:	Delta Air Lines, Inc.	Q	14,523.00	Q	1,742,819.80
					Área / m2								
					FINCA								
8	FN-1-3, B-3-15, B-3-20, B-3-21, B-3-22, TA-M-3-17, TA-M-3-18, TA-M-3-19, TA-M-3-20, ET-4-14	Aerolínea	2 años	Contrato Adm.razón 03-56-2018	UBICACIÓN FÍSICA:		Estado de Guatemala Aurora 94.50, 32.47, 60.59	NOMBRE:	Bello Usum Aerovía de España, S.A.	Q	10,641.22	Q	404,199.18
					Área / m2								
					FINCA								
9	T-1-M-3-7, TA-M-3-8, TA-M-3-9, ET-4-20, ET-4-20	Aerolínea	18 meses	Ep. 3-40 de fecha 17/11/2017	UBICACIÓN FÍSICA:		Estado de Guatemala Aurora 29.69, 18.10, 17.19	NOMBRE:	Sant Airline Snc.	Q	5,239.48	Q	94,312.44
					Área / m2								
					FINCA								
					TIPO:		LOCAL						
					PROPIETARIO:		Estado de Guatemala						


  
 UNIDAD DE ASESORIA JURÍDICA  
 DGAC



10	FR-1-11, FR-1-19, FR-1-27, TA-M-3-31, TA-M-3-32, TA-M-3-33, TA-M-3-34, TA-M-3-36, ET-4-23	Aerolínea	5 años	Contrato Administrativo DS 58-2015 de fecha 13/03/2015	UBICACIÓN FISCAL:		Aeropuerto Internacional La Aurora 282.99, 36.53, 188.50, 66.42, 241.82	NOMBRE: TSA Internacional Airlines, S.A.	Q. 66,804.11 Q.	4,036,346.60
					Área / m <sup>2</sup>	FINCA:				
11	FR-1-26, STP-50-TAG, AI-2-26	Aerolínea	5 años	Contrato Administrativo DS 04-01-2014 de fecha 13/02/2014	UBICACIÓN FISCAL:		Aeropuerto Internacional La Aurora 36.11, 50.00, 1.98	NOMBRE: Transportes Aereos Guatemaltecos, S.A.	Q. 6,285.06 Q.	377,394.60
					Área / m <sup>2</sup>	FINCA:				
12	P-1-2, B-3-12, B-3-13, B-3-14, B-3-15, B-3-16, B-3-17, B-3-18, TA-M-3-10, TA-M-3-31, TA-M-3-12, TA-M-3-13, TA-M-3-14, TA-M-3-15, TA-M-3-16	Aerolínea	5 años	Contrato Administrativo DS 22-2015 de fecha 02/05/2015	UBICACIÓN FISCAL:		Aeropuerto Internacional La Aurora 35.26, 59.26, 82.85	NOMBRE: Unidad Aribon, Inc.	Q. 15,692.36 Q.	593,541.12
					Área / m <sup>2</sup>	FINCA:				



*[Handwritten signature in blue ink]*

13	ET-4-18, TA-0F-3-4-16, TA-M-3-5, TA-M-3-6, B-3-5, B-3-6, B-3-7	Aerolínea	15 años	Ej 85 por la notaria Jesús Arango Rivera de fecha 5 de abril del 2021	UBICACIÓN FÍSICA: Área / mba2	Aeropuerto Internacional La Aurora 37.45, 19.36, 3.50, 2.30, 5.23, 7.72	NOMBRE:	Indice Anep Cooperativa	Q. 7,415.89 Q.	Q. 1,391,306.40
					FINCA	Bien inmueble urbano inscrito en el Registro General de la Propiedad de la Zona Central, al número doscientos veintiseis (226), foto ciento diecinueve (199) de libro veinte (20) de Guatemala	MIT:	10927804		
14	ET-4-17, TA-M-3-37, TA-M-3-38, B-3-32, B-3-33, ET-4-29A-1	Aerolínea	5 años	Ej 95 por la notaria Jesús Arango Rivera de fecha 26 abril de 2021	UBICACIÓN FÍSICA: Área / mba2	Aeropuerto Internacional La Aurora 27.73, 3.49, 1.39, 4.57, 6.76, 1	NOMBRE:	Fondos Altivas	Q. 4,788.23 Q.	Q. 287,259.80
					FINCA	Bien inmueble urbano inscrito en el Registro General de la Propiedad de la Zona Central, al número doscientos veintiseis (226), foto ciento diecinueve (199) de libro veinte (20) de Guatemala	MIT:	Transcora Aerreo Guatemala, S.A.		
					UBICACIÓN FÍSICA: TIPO: PROPIETARIO:	LOCAL: Estado de Guatemala	NOMBRE:			
					UBICACIÓN FÍSICA:	Aeropuerto Internacional La Aurora	NOMBRE:			



15	TA-M-3-21, TA-M-3-22, B-2-23, PK-1-1,	Aerolínea	5 años	Ep. 9 por la notaria Elaine José Leni Cernaño, de fecha 23/06/2021	Area/mst2 13,89, 92,85	Bien inmueble urbano inscrito en el Registro General de la Propiedad de la Zona Central, el número de inscripción veintiseis (26), folio ciento cincuenta (150) de libro veinte (20) de Guatemala	MIT	527908	Q. 9.571,99 + Q. 872,00 extracción de inscripción	Q. 614.603,40
					FINCA: TIPO: PROPIETARIO: UBICACIÓN FISCAL: AREA MTS 2	Cuarter, balauza y bodega Estado de Guatemala Aeropuerto Internacional La A	NOMBRE: América Surher Inc.			
16	ET-9-3	AEROLINEA	5 años	Ep. número 13 con fecha 23/10/2021	FINCA: TIPO: PROPIETARIO:	Bien inmueble urbano inscrito bodega Estado de Guatemala	MIT	5527437	Q. 2081,68	Q. 121.600,86



*[Handwritten signature in blue ink]*

# Parqueo

ID	Parqueos	PROPIETARIO:	TIPO:	Duración	Fecha de inicio	Fecha de término	UBICACIÓN FISCAL:		Aeropuerto Internacional La Aurora	NOMBRE:	Transp. Aéreo Guatemalteco, S.A.	MONTANTO
							Parqueos	FINCA:				
1	9, 44, 45, 54, 55, 79, 98	Parqueo	Parqueo	2 años	Contrato Administrativo DS 29-2017 de fecha 27/11/2017			Parqueos	7	Transp. Aéreo Guatemalteco, S.A.	Q. 2,100.00	50,400.00
								FINCA:				
								TIPO:		MIT:		
								PROPIETARIO:	Estado de Guatemala			
								UBICACIÓN FISCAL:	Aeropuerto Internacional La Aurora	SHOP & SHOP		
								FINCA:				
								TIPO:		MIT:	Q. 2,100.00	56,400.00
2	26, 27, 28, 29, 30, 31, 32	Parqueo	Parqueo	2 años	Contrato Administrativo DS 26-2017 de fecha 17/11/2017			Parqueos	7			
								FINCA:				
								TIPO:		MIT:		
								PROPIETARIO:	Estado de Guatemala			
								UBICACIÓN FISCAL:	Aeropuerto Internacional La Aurora	UATS, S.A.		
								FINCA:				
								TIPO:		MIT:	Q. 3,000.00	72,000.00
3	33, 34, 35, 36, 37, 46, 47, 48, 49, 50	Parqueo	Parqueo	2 años	Contrato Administrativo DS 27-2017 de fecha 17/11/2017			Parqueos	30			
								FINCA:				
								TIPO:		MIT:		
								PROPIETARIO:	Estado de Guatemala			
								UBICACIÓN FISCAL:	Aeropuerto Internacional La Aurora			
								FINCA:				
								TIPO:		MIT:		



4	38	Parkuro	2 años	Contrato Administrativo DS 04-2018 de fecha 16/01/2018	UBICACIÓN FISCAL: Parqueos  FINCA:  TIPO: 	Aeropuerto Internacional La Aurora 1  Bien inmueble urbano inscrito en el Registro General de la Propiedad de la Zona Central, volumen (226), folio ciento cincuenta (150) de libro veinte (20) de Guatemala LOCAL	NOMBRE:  MIT:	Mirvades Bar de Maria Conny Chon	Q. 300.00 Q.  7.200.00
5	39	Parkuro	2 años	Contrato Administrativo DS 02-2018 de fecha 16/01/2018	PROPIETARIO: UBICACIÓN FISCAL: Parqueos  FINCA:  TIPO: 	Estado de Guatemala Aeropuerto Internacional La Aurora 1  Bien inmueble urbano inscrito en el Registro General de la Propiedad de la Zona Central, volumen (226), folio ciento cincuenta (150) de libro veinte (20) de Guatemala LOCAL	NOMBRE:  MIT:	Bufo Conny Soreta	Q. 300.00 Q.  7.200.00
					PROPIETARIO: Estado de Guatemala				



*[Handwritten signature in blue ink]*

6	40	Parqueo	2 años	Contrato Administrativo 03-2018 de fecha 16/03/2018	UBICACIÓN FÍSICA: Parqueos		Aeropuerto Internacional La Aurora	Airlines S.A.	NOMBRE:  MIT:	Q. 300.00	Q. 7.200.00
					TIPO:  FINCA		Bien inmueble urbano inscrito en el Registro General de la Propiedad de la Zona Central, al número docecientos veintidos (222), folio ciento cincuenta (150) de libro veinte (20) de Guatemala SOCIAL				
7	41, 42, 43	Parqueo	pendiente	pendiente	PROPIETARIO: UBICACIÓN FÍSICA: Parqueos		Estado de Guatemala Aeropuerto Internacional La Aurora	Aerobus S.A.	NOMBRE:  MIT:	Q. -	-
					TIPO:  FINCA		Bien inmueble urbano inscrito en el Registro General de la Propiedad de la Zona Central, al número doscientos veintidos (222), folio ciento cincuenta (150) de libro veinte (20) de Guatemala SOCIAL				



*[Handwritten signature in blue ink]*

ID	Códigos de identificación	Parque	Duración	Fecha de inicio	Ubicación Física	Aerospuerto Internacional La Aurora		Nombre	Aerolínea	Valor
						Ubicación Física	Proyecto			
8	51, 52, 53, 54, 69, 117, 118, 119, 165, 166, 167, 168, 169, 170, 171	Parque	2 años	Contrato Administrativo DS-24-2017 de fecha 17/11/2017	UBICACIÓN FÍSICA: Parques  FINCA:  TIPO: LOCAL	Aerospuerto Internacional La Aurora 15  Bien inmueble urbano inscrito en el Registro General de la Propiedad de la Zona Central al número documentos veintiseis (26), folio ciento cincuenta (150) de libro veinte (20) de Guatemala  LOCAL	MIT	Avianca TIC INC.	Q. 4,500.00	106,000.00
9	56, 57	Parque	2 años	Contrato Administrativo DS-25-2017 de fecha 17/11/2017	PROPIETARIO: UBICACIÓN FÍSICA: Parques  FINCA:  TIPO: LOCAL	Estado de Guatemala Aerospuerto Internacional La Aurora 2  Bien inmueble urbano inscrito en el Registro General de la Propiedad de la Zona Central, al número documentos veintiseis (26), folio ciento cincuenta (150) de libro veinte (20) de Guatemala  LOCAL	MIT	Sistema DIOBART de Protección de Equipaje de Guatemala, S.A.	Q. 600.00	14,400.00
10	61	Parque	2 años	Contrato Administrativo DS-06-2018 de fecha 16/02/2018	PROPIETARIO: UBICACIÓN FÍSICA: Parques  FINCA:  TIPO: PROPIETARIO: LOCAL	Estado de Guatemala Aerospuerto Internacional La Aurora 1  Bien inmueble urbano inscrito en el Registro General de la Propiedad de la Zona Central, al número documentos veintiseis (26), folio ciento cincuenta (150) de libro veinte (20) de Guatemala  LOCAL	MIT	Neti Williams Caldersa Masid	Q. 300.00	7,200.00


ID	Código	Parqueo	2 años	Centro Administrativo DS-07-2018 de fecha 16/07/2018	UBICACION FISICA: Parqueos	Aeropuerto Internacional La Aurora	MOMBRE:	Aereosidad Hermandad Grupo	Q. 300.00	Q. 7,200.00
11	65	Parqueo	2 años	Centro Administrativo DS-07-2018 de fecha 16/07/2018	UBICACION FISICA: Parqueos  FINCA:  TIPO: PROPIETARIO: UBICACION FISICA: Parqueos	Estado de Guatemala Aeropuerto Internacional La Aurora 1	MOMBRE:  MIT:		Q. 300.00	Q. 7,200.00
12	68	Parqueo	2 años	Centro Administrativo DS-14-2018 de fecha 15/03/2018	UBICACION FISICA: Parqueos  FINCA:  TIPO: PROPIETARIO: UBICACION FISICA: Parqueos	Estado de Guatemala Aeropuerto Internacional La Aurora 1	MOMBRE:  MIT:		Q. 300.00	Q. 7,200.00
13	70, 71, 72	Parqueo	2 años	Centro Administrativo DS-09-2018 de fecha 15/07/2018	UBICACION FISICA: Parqueos  FINCA:  TIPO: PROPIETARIO: UBICACION FISICA: Parqueos	Estado de Guatemala Aeropuerto Internacional La Aurora 3	MOMBRE:  MIT:	IBERIA LINEAS AEREAS DE ESPAÑA, S.A.	Q. 900.00	Q. 21,600.00





14	73	Parqueo	2 años	Contrato Administrativo DS-07-2018 de fecha 16/01/2018	UBICACIÓN FÍSICA: Parqueo FINCA: TIPO: PROPIETARIO: UBICACIÓN FÍSICA: Parqueo	Aeropuerto Internacional La Aurora I Bien inmueble urbano inscrito en el Registro General de la Propiedad de la Zona Central, al número docientos veintidós (226), folio ciento cincuenta (155) de libro veinte (20) de Guatemala LOCAL: Estado de Guatemala Aeropuerto Internacional La Aurora I	NOMBRE:  MIT:	Cebitas Burubos y Burubos	Q. 300.00 Q.	7.200.00
15	78	Parqueo	2 años	Contrato Administrativo DS-15-2018 de fecha 15/03/2018	UBICACIÓN FÍSICA: Parqueo FINCA: TIPO: PROPIETARIO: UBICACIÓN FÍSICA: Parqueo	Bien inmueble urbano inscrito en el Registro General de la Propiedad de la Zona Central, al número docientos veintidós (226), folio ciento cincuenta (155) de libro veinte (20) de Guatemala LOCAL: Estado de Guatemala	NOMBRE:  MIT:	Diana Luisa Avilán Cortez	Q. 300.00 Q.	7.200.00



*[Handwritten signature in blue ink]*

16	80, 81, 82, 83, 84, 85, 86, 87, 88, 89, 90, 91, 92, 93, 100, 101, 102, 103, 104, 105, 106, 107, 108, 109, 110, 111, 112, 113, 114, 115	Parqueo	2 años	Contrato Administrativo DS-28-2017 de fecha 27/11/2017	UBICACION FISICA: Parqueos		Aeropuerto Internacional La Aurora	NOMBRE:  MIT	TACA INTERNACIONAL AIRLINES, S.A.	Q. 9,000.00 Q. 216,000.00
					TIPO: FINCA		Finca inmueble urbana inscrita en el Registro General de la Propiedad de la Zona Central, al numero docientos veintiseis (226), solo ciento cincuenta (150) de libro veinte (20) de Guatemala			
					PROPIETARIO:		LOCAL: Estado de Guatemala			
					UBICACION FISICA: Parqueos		Aeropuerto Internacional La Aurora			
17	94	Parqueo	2 años	Contrato Administrativo DS-05-2018 de fecha 16/01/2018	UBICACION FISICA: Parqueos		Finca inmueble urbana inscrita en el Registro General de la Propiedad de la Zona Central, al numero docientos veintiseis (226), solo ciento cincuenta (150) de libro veinte (20) de Guatemala	NOMBRE:  MIT	Q. 350.00 Q. 7,200.00	
					TIPO: FINCA		LOCAL: Estado de Guatemala			
					PROPIETARIO:		Aeropuerto Internacional La Aurora			
					UBICACION FISICA: Parqueos		Finca inmueble urbana inscrita en el Registro General de la Propiedad de la Zona Central, al numero docientos veintiseis (226), solo ciento cincuenta (150) de libro veinte (20) de Guatemala			
18	95	Parqueo	2 años	Contrato Administrativo DS-55-2018 de fecha 01/10/2018	UBICACION FISICA: Parqueos		Finca inmueble urbana inscrita en el Registro General de la Propiedad de la Zona Central, al numero docientos veintiseis (226), solo ciento cincuenta (150) de libro veinte (20) de Guatemala	NOMBRE:  MIT	Q. 302.00 Q. 7,200.00	
					TIPO: FINCA		LOCAL: Estado de Guatemala			
					PROPIETARIO:		Aeropuerto Internacional La Aurora			
					UBICACION FISICA: Parqueos		Finca inmueble urbana inscrita en el Registro General de la Propiedad de la Zona Central, al numero docientos veintiseis (226), solo ciento cincuenta (150) de libro veinte (20) de Guatemala			





ID	CATEGORÍA	DESCRIPCIÓN	FECHA	UBICACIÓN FÍSICA	AEROPUERTO INTERNACIONAL LA AURORA	NOMBRE	CATEGORÍA DE BIENES RAÍCES	VALOR	
									TIPO
19	STP-5	Parqueo	Ep. 37 de fecha 06/11/2019	FINCA	Bien inmueble urbano inscrito en el Registro General de la Propiedad de la Zona Central, al número docciento veintiseis (226), folio ciento cincuenta (150) de libro veinte (20) de Guatemala	MIT	Q. 2,021.36	Q. 383,048.40	
1	AET-1 a AET-3B, AET-01-1	Parqueo	Ep. 66, de fecha 27/08/2021	parqueos	Aeropuerto Internacional La Aurora	88	COOPERATIVA INTEGRAL DE TRANSPORTES LA UNIDAD, S.L.	Q. 15,578.39	Q. 534,703.40
2	Dos áreas de parqueo	Parqueo	36-2013	FINCA	Bien inmueble urbano inscrito en el Registro General de la Propiedad de la Zona Central, al número docciento veintiseis (226), folio ciento cincuenta (150) de libro veinte (20) de Guatemala	MIT	Q. 39.00	-	

### Taxistas

# Rentadoras

1	<p>AS-1-2, EEO-3-1, EEO-3-1, EEP-3-1, EEP-3-2, EEP-3-21, EEP-3-22, EEP-3-23, EEP-3-30, EEP-3-25</p>	<p>Area de Renta Autos</p> <p>15 años</p> <p>Ep. 10 de fecha 13/01/2015</p>	<p>UBICACIÓN FÍSICA:</p> <p>Area / mt<sup>2</sup></p> <p>FINCA:</p> <p>TIPO:</p> <p>PROPIETARIO:</p>	<p>Aeropuerto Internacional La Aurora</p> <p>6.34, 7.70, 18.00, 7</p> <p>Son inmueble urbano inscrito en el Registro General de la Propiedad de la Zona Central, al número doscientos veintidós (226), folio ciento cincuenta (150) de libro veinte (20) de Guatemala</p> <p>LOCAL</p> <p>Estado de Guatemala</p>	<p>NOMBRE:</p> <p>MIT:</p>	<p>Internacional de Guatemala, S.A.</p>	<p>Q. 5.482,18 Q.</p>	<p>986.789.60</p>
2	<p>A-1-4, EEO-3-5, EEP-3-28, EEP-3-2, EEP-3-38, EEP-3-39, EEP-3-40, EEP-3-41, EEP-3-42</p>	<p>Area de Renta Autos</p> <p>15 años</p> <p>Ep. 8 de fecha 13/01/2015</p>	<p>UBICACIÓN FÍSICA:</p> <p>Area / mt<sup>2</sup></p> <p>FINCA:</p> <p>TIPO:</p> <p>PROPIETARIO:</p>	<p>Aeropuerto Internacional La Aurora</p> <p>6.34, 18.00, 7</p> <p>Son inmueble urbano inscrito en el Registro General de la Propiedad de la Zona Central, al número doscientos veintidós (226), folio ciento cincuenta (150) de libro veinte (20) de Guatemala</p> <p>LOCAL</p> <p>Estado de Guatemala</p>	<p>NOMBRE:</p> <p>MIT:</p>	<p>Actividades Turísticas, S.A.</p>	<p>Q. 4.447,30 Q.</p>	<p>800.512,28</p>
3	<p>AS-1-8, EEO-3-4, EEP-3-28, EEP-3-27, EEP-3-33, EEP-3-34, EEP-3-35, EEP-3-36, EEP-3-37</p>	<p>Area de Renta Autos</p> <p>15 años</p> <p>Ep. 11 de fecha 13/01/2015</p>	<p>UBICACIÓN FÍSICA:</p> <p>Area / mt<sup>2</sup></p> <p>FINCA:</p> <p>TIPO:</p> <p>PROPIETARIO:</p>	<p>Aeropuerto Internacional La Aurora</p> <p>6.34, 18.00, 7</p> <p>Son inmueble urbano inscrito en el Registro General de la Propiedad de la Zona Central, al número doscientos veintidós (226), folio ciento cincuenta (150) de libro veinte (20) de Guatemala</p> <p>LOCAL</p> <p>Estado de Guatemala</p>	<p>NOMBRE:</p> <p>MIT:</p>	<p>Renta Autos de Guatemala, S.A.</p>	<p>Q. 4.447,30 Q.</p>	<p>800.512,28</p>



4	AS-1-10, EEO-3-4, EEP-3-30, EEP-3-31, EEP-3-32, EEP-3-43, EEP-3-46, Area de Renta Autos EEP-3-47, EEP-3-48	15 años	Ea. 9 de fecha 13/01/2015	UBICACIÓN FÍSICA: Área / m <sup>2</sup> : FINCA: TIPO: PROPIETARIO:	Aeropuerto Internacional La Aurora 5,69, 18,00, 7. Bien inmueble urbano inscrito en el Registro General de la Propiedad de la Zona Central, al número docientos, veintidós (226), solo ciento cincuenta (150) de libro veinte (20) de Guatemala LOCAL: Estado de Guatemala	AEROPUERTO INTERNACIONAL LA AURORA, S.A. NOMBRE: NIT:	Q. 4,408.32 Q.	793,497.80									
									5	AS-1-5, EEO-3-2, EEP-3-3, EEP-3-4, EEP-3-14, EEP-3-17, EEP-3-18, EEP-3-19, EEP-3-20	15 años	Ea. 13 de fecha 13/01/2015	UBICACIÓN FÍSICA: Área / m <sup>2</sup> : FINCA: TIPO: PROPIETARIO:	Aeropuerto Internacional La Aurora 5,69, 18,00, 7. Bien inmueble urbano inscrito en el Registro General de la Propiedad de la Zona Central, al número docientos, veintidós (226), solo ciento cincuenta (150) de libro veinte (20) de Guatemala LOCAL: Estado de Guatemala	AEROPUERTO INTERNACIONAL LA AURORA, S.A. NOMBRE: NIT:	Q. 4,359.94 Q.	794,786.48



*[Handwritten signature in blue ink]*

6	AS-1-3, EEO-3-3, EEP-3-5, EEP-3-6, EEP-3-7, EEP-3-8, EEP-3-11, EEP-3-14, EEP-3-15	Area de Renta Autos	15 años	Ep. 12 de fecha 13/07/2015	<p>UBICACIÓN FÍSICA:</p> <p>Area / m2: 6.34, 134.40, 182.00</p> <p>FINCA:</p> <p>Bien inmueble urbano inscrito en el Registro General de la Propiedad de la Zona Central, al número dieciséis (16), folio ciento cincuenta (150) de libro veinte (20) de Guatemala</p> <p>TIPO:</p> <p>PROPIETARIO:</p> <p>UBICACIÓN FÍSICA:</p> <p>Area / m2: 5.32, 6.00</p>	Aeropuerto Internacional La Aurora	RENTISA, S.A.	Q. 4,247.29 Q.	860,512.20
7	AS-1-6, AS-1-9	Area de Renta Autos	15 años	Ep. 9 de fecha 05/02/2014	<p>UBICACIÓN FÍSICA:</p> <p>Area / m2: 5.32, 6.00</p> <p>FINCA:</p> <p>Bien inmueble urbano inscrito en el Registro General de la Propiedad de la Zona Central, al número dieciséis (16), folio ciento cincuenta (150) de libro veinte (20) de Guatemala</p> <p>TIPO:</p> <p>PROPIETARIO:</p> <p>UBICACIÓN FÍSICA:</p> <p>Area / m2: 5.32, 6.00</p>	Aeropuerto Internacional La Aurora	Franco de Autos, S.A.	Q. 1,531.41 Q.	273,853.44
8	AS-1-1, AS-1-7	Area de Renta Autos	15 años	Ep. 11 de fecha 06/08/2014	<p>UBICACIÓN FÍSICA:</p> <p>Area / m2: 5.32, 6.00</p> <p>FINCA:</p> <p>Bien inmueble urbano inscrito en el Registro General de la Propiedad de la Zona Central, al número dieciséis (16), folio ciento cincuenta (150) de libro veinte (20) de Guatemala</p> <p>TIPO:</p> <p>PROPIETARIO:</p> <p>UBICACIÓN FÍSICA:</p> <p>Area / m2: 5.32, 6.00</p>	Aeropuerto Internacional La Aurora	Auto Cuatrecasas, S.A.	Q. 4,518.86 Q.	273,018.40
9	EEO-3-7, EEP-3-9, EEP-3-10, EEP-3-11, EEP-3-12, ET-3-27	Area de Renta Autos	10 años	Ep. 26 de fecha 27/02/2020 Ep. 152 de fecha 01/27/2020	<p>UBICACIÓN FÍSICA:</p> <p>Area / m2: 94.67 m<sup>2</sup></p> <p>FINCA:</p> <p>Bien inmueble urbano inscrito en el Registro General de la Propiedad de la Zona Central, al número dieciséis (16), folio ciento cincuenta (150) de libro veinte (20) de Guatemala</p> <p>TIPO:</p> <p>PROPIETARIO:</p> <p>UBICACIÓN FÍSICA:</p> <p>Area / m2: 21.89m<sup>2</sup>, 21.89m<sup>2</sup>, 21.89m<sup>2</sup>, 21.16m<sup>2</sup></p>	Aeropuerto Internacional La Aurora	Auto de Alquiler, S.A.	Q. 3,706.16 Q.	Q. 445,509.28

  
 UNIDAD JURÍDICA  
 FIDUCIARIA  
 DEL INSTITUTO GUATEMALTEÑO DE SEGURIDAD JURÍDICA  
 DGAC

10	AS-1-11	Area de Renta Autos	5 años	Ep. 141 de fecha 27/11/2019	UBICACIÓN FISCAL: Area / m2 FINCA: TIPO: PROPIETARIO: UBICACIÓN FISCAL: Area / m2	Aeropuerto Internacional La Aurora 4.5 Bien inmueble urbano inscrito en el Registro General de la Propiedad de la Zona Central, verificados (226), folio ciento cincuenta (150) de libro veinte (20) de Guatemala LOCAL: Estado de Guatemala Aeropuerto Internacional La Aurora 4.5	NOMBRE: MIT: HENARIN S.A.	Monto los Costos Sere Q. 756.00	Q. 96,720.00
11	AS-1-12	Area de Renta Autos	5 años	Ep. 15 de fecha 25/11/2019	UBICACIÓN FISCAL: Area / m2 FINCA: TIPO: PROPIETARIO: UBICACIÓN FISCAL: Area / m2	Aeropuerto Internacional La Aurora 3.45 Bien inmueble urbano inscrito en el Registro General de la Propiedad de la Zona Central, al numero docecientos veintiseis (226), folio ciento cincuenta (150) de libro veinte (20) de Guatemala LOCAL: Estado de Guatemala Aeropuerto Internacional La Aurora 3.45	NOMBRE: MIT: SHAZARIN S.A.	Q. 756.00	Q. 45,360.00
12	AS-1-13	Area de Renta Autos	5 años	Ep. 9 de fecha 19/11/2019	UBICACIÓN FISCAL: Area / m2 FINCA: TIPO: PROPIETARIO: UBICACIÓN FISCAL: Area/m2	Aeropuerto Internacional La Aurora 3.45 Bien inmueble urbano inscrito en el Registro General de la Propiedad de la Zona Central, al numero docecientos veintiseis (226), folio ciento cincuenta (150) de libro veinte (20) de Guatemala LOCAL: Estado de Guatemala Aeropuerto Internacional La Aurora 3.45	NOMBRE: MIT: SHAZARIN S.A.	Q. 579.50	Q. 34,776.00
13	AS-1-15	Area de Renta Autos	15 años	Ep. 14 de fecha 25/06/2022	UBICACIÓN FISCAL: Area/m2 FINCA: TIPO: PROPIETARIO:	Aeropuerto Internacional La Aurora 8.20m2 Bien inmueble urbano inscrito en el Registro General de la Propiedad de la Zona Central, al numero docecientos veintiseis (226), folio ciento cincuenta (150) de libro veinte (20) de Guatemala LOCAL: Estado de Guatemala	NOMBRE: MIT: UNIVERSAL RENTA AUTOS AEROPUERTO, S.A. 6851732	Q. 836.50	Q. 187,266.00



*[Handwritten signature in blue ink]*

14	ET-1.12	Area de Renta Autos	5 años	Es. 4 de fecha 26/01/2021	UBICACION FUEZA: Área / m2: FINCA: TIPO: PROPIETARIO:	Aeropuerto Internacional La Aurora 3.17 Bien inmueble urbano inscrito en el Registro General de la Propiedad de la Zona Central, al número decientos veintiseis (226), folio ciento cincuenta (150) de libro veinte (20) de Guatemala	MONSIE: MIT:	Ever Carl Bernal Q. 2,560.28 Q.	155,377.40
----	---------	---------------------	--------	---------------------------	---	---	-----------------	------------------------------------	------------



*[Handwritten signature in blue ink]*



# PUBLICIDAD

<p>1</p>	<p>PUBLICIDAD</p>	<p>14.5 AÑOS</p>	<p>EP. 102, de fecha 25/08/2000</p>	<p>UBICACIÓN FISCAL: Area / mts2  FINCA:  TIPO:</p>	<p>Metropolitano, Internacional La Aurora 315</p> <p>Bien inmueble urbano inscrito en el Registro General de la Propiedad de la Zona Central, al número asessorato: veintidós (226), ocho ciento cincuenta (150) de libro veinté (20) de Guatemala LOCAL</p> <p>Estado de Guatemala</p>	<p>NOMBRE:  NIT:</p>	<p>UBERICA, S.A.</p>	<p>Q 79,708.80 Q 13,883,251.20</p>
----------	-------------------	------------------	---	---	---	------------------------------	----------------------	------------------------------------



*[Handwritten signature in blue ink]*

ENTIDAD: DIRECCIÓN GENERAL DE AERONÁUTICA CIVIL  
 DIRECCIÓN: 9a. Avenida 14-75, zona 13 Ciudad  
 HORARIO DE ATENCIÓN: DE 9:00 a 17:00 horas  
 DIRECTOR: Francis Arturo Aguirre Argueta  
 FECHA DE ACTUALIZACIÓN: 31/08/2022  
 MES DE: AGOSTO

No.	HANGAR	MOTIVO DEL ARRENDAMIENTO Y USO	PLAZO	FECHA DE APROBACION DEL CONTRATO	CARACTERÍSTICAS DEL BIEN	ARRENDATARIO	VALOR MENSUAL	MONTO TOTAL DEL CONTRATO
1	S/N	Áreas de Hangar	15 años	Contrato Nuevo EP, No. 94 de fecha 26/12/2018 Notario Sergio Antonio Escobar Estreban.	<p>ÁREA: 147,311.96 m<sup>2</sup></p> <p>FINCA: Bien inmueble urbano inscrito en el Registro General de la Propiedad de la Zona Central, al número doscientos veintiseis (226), folio ciento cincuenta (150) de libro veinte (20) de Guatemala</p> <p>TIPO: Polígono Aeroclub</p> <p>PROPIETARIO: Estado de Guatemala</p> <p>UBICACIÓN FÍSICA: Aeropuerto Internacional La Aurora</p>	<p>NOMBRE: Aeroclub de Guatemala</p> <p>NIT: 3006727</p>	Q.246,818.39	Q.44,427,310.20
2	A-1	Áreas de Hangar	2 años	CONTRATO ADMINISTRATIVO DS-0048-2019	<p>ÁREA: 225.00 m<sup>2</sup></p> <p>FINCA: Bien inmueble urbano inscrito en el Registro General de la Propiedad de la Zona Central, al número doscientos veintiseis (226), folio ciento cincuenta (150) de libro veinte (20) de Guatemala</p> <p>TIPO: Hangar</p> <p>PROPIETARIO: Estado de Guatemala</p> <p>UBICACIÓN FÍSICA: Aeropuerto Internacional La Aurora</p>	<p>NOMBRE: Ingenieros M &amp; T, Sociedad Anónima</p> <p>NIT: 323055</p>	Q.852.00	Q.21,168.00

*[Handwritten Signature]*

UNIDAD DE ASESORIA JURÍDICA  
 DGAC  
 SERVICIO NACIONAL DE ASESORIA JURÍDICA

3	A-2	Áreas de Hangar	15 AÑOS	E.P. NUMERO 31 DE FECHA 21/05/2020 NOTARIO ALVARO HURTADO BOCALETTI EP. 38 día fecha 17/09/2021 Modificación de Plazo	304.50 m <sup>2</sup>	Bien inmueble urbano inscrito en el Registro General de la Propiedad de la Zona Central, al número doscientos veintiséis (226), folio ciento cincuenta (150) de libro veinte (20) de Guatemala	Hangar Estado de Guatemala Aeropuerto Internacional La Aurora	TG-GUY, SOCIEDAD ANONIMA	NOMBRE:	Q. 2,047.12	Q. 368,481.60		
												TIPO:	NIT:
												PROPIETARIO:	19554206
												UBICACIÓN FÍSICA:	
4	A-3	Áreas de Hangar	15 años	E.P. No. 11 de fecha 12/03/2021 Notario Alvaro Hurtado Bocaletti EP. 39 de fecha 17/08/2021 Modificación de Plazo	225.00 m <sup>2</sup>	Bien inmueble urbano inscrito en el Registro General de la Propiedad de la Zona Central, al número doscientos veintiséis (226), folio ciento cincuenta (150) de libro veinte (20) de Guatemala	Hangar Estado de Guatemala Aeropuerto Internacional La Aurora	JEAN MAXIME MOREL DEPOCAS	NOMBRE:	Q. 882.00	158,760.00		
												TIPO:	NIT:
												PROPIETARIO:	1408895
												UBICACIÓN FÍSICA:	
5	A-4	Áreas de Hangar	2 años	CONTRATO ADMITIVO. No. DS-08-2022 DE FECHA 31/01/2022	225.00 m <sup>2</sup>	Bien inmueble urbano inscrito en el Registro General de la Propiedad de la Zona Central, al número doscientos veintiséis (226), folio ciento cincuenta (150) de libro veinte (20) de Guatemala	Hangar Estado de Guatemala Aeropuerto Internacional La Aurora	NORBENK, S.A.	NOMBRE:	Q. 1,260.00	30,240.00		
												TIPO:	NIT:
												PROPIETARIO:	4852632-0
												UBICACIÓN FÍSICA:	



5	A-5	Áreas de Hangar	2 AÑOS	CONTRATO ADMINISTRATIVO No. DS 27-2021	ÁREA	465.49 m <sup>2</sup>	NOMBRE:	AGRICOLA CAMPO LLANO, S.A.	Q	3,414.79	Q	81,954.96
						Finca: Bien inmueble urbano inscrito en el Registro General de la Propiedad de la Zona Central, al número doscientos veintiséis (226), folio ciento cincuenta (150) de libro veinte (20) de Guatemala						
						TIPO: Hangar						
						PROPIETARIO: Estado de Guatemala						
7	B-1	Áreas de Hangar	10 años	DS-114-2015 15/12/2015	ÁREA	270.00 m <sup>2</sup>	NOMBRE:	PLANTACIONES MAHUALATE, S.A.	Q	Q	Q	Q
						Finca: Bien inmueble urbano inscrito en el Registro General de la Propiedad de la Zona Central, al número doscientos veintiséis (226), folio ciento cincuenta (150) de libro veinte (20) de Guatemala						
						TIPO: Hangar						
						PROPIETARIO: Estado de Guatemala						
8	B-2	Áreas de Hangar	2 AÑOS	CONTRATO ADMINISTRATIVO No. DS 060-2019, 12/09/2019	ÁREA	337.50 m <sup>2</sup>	NOMBRE:	INVERSIONES Y BIENES DEL ATLANTICO, S.A.	Q	Q	Q	Q
						Finca: Bien inmueble urbano inscrito en el Registro General de la Propiedad de la Zona Central, al número doscientos veintiséis (226), folio ciento cincuenta (150) de libro veinte (20) de Guatemala						
						TIPO: Hangar						
						PROPIETARIO: Estado de Guatemala						




9	B-3	Áreas de Hangar	2 AÑOS	CONTRATO ADMINISTRATIVO DS-38-2021, de fecha 19/10/2021	ÁREA	270.00 m <sup>2</sup>	NOMBRE: FUMIGACIONES Y AEROSERVICIOS, S.A.	Q.1,512.00	Q.36,288.00
					FINCA:	Bien inmueble urbano inscrito en el Registro General de la Propiedad de la Zona Central, al número doscientos veintiséis (226), folio ciento cincuenta (150) de libro veinte (20) de Guatemala			
					TIPO:	Hangar			
					PROPIETARIO:	Estado de Guatemala			
					UBICACIÓN FÍSICA:	Aeropuerto Internacional La Aurora			
10	B-4	Áreas de Hangar	2 AÑOS	CONTRATO ADMINISTRATIVO No. DS-39-2021 DE FECHA 19/10/2021	ÁREA	270.00 m <sup>2</sup>	NOMBRE: INVERSIONES DEL PACIFICO, S.A.	Q.1,512.00	Q.36,288.00
					FINCA:	Bien inmueble urbano inscrito en el Registro General de la Propiedad de la Zona Central, al número doscientos veintiséis (226), folio ciento cincuenta (150) de libro veinte (20) de Guatemala			
					TIPO:	Hangar			
					PROPIETARIO:	Estado de Guatemala			
					UBICACIÓN FÍSICA:	Aeropuerto Internacional La Aurora			
								Q.1,512.00	Q.36,288.00
								Q.1,512.00	Q.36,288.00




11	B-5	Áreas de Hangar	2 años	CONTRATO ADMINISTRATIVO No. DS-33-2021 DE FECHA 11/10/2021	ÁREA	195,00 m <sup>2</sup>	NOMBRE:  TRACTORES Y EQUIPOS, S.A.	26,208.00
					FINCA:	Bien inmueble urbano inscrito en el Registro General de la Propiedad de la Zona Central, al número doscientos veintiséis (226), folio ciento cincuenta (150) de libro veinte (20) de Guatemala		
					TIPO:	Hangar		
					PROPIETARIO:	Estado de Guatemala		
12	B-6	Áreas de Hangar	2 años	CONTRATO ADMINISTRATIVO No. DS-022-2021 de fecha 02/09/2021	UBICACIÓN FÍSICA:	Aeropuerto Internacional La Aurora	NOMBRE:  JOSE DANIEL DUARTE GIL	1,924.95
					ÁREA	261.20 m <sup>2</sup>		
					FINCA:	Bien inmueble urbano inscrito en el Registro General de la Propiedad de la Zona Central, al número doscientos cincuenta (150) de libro veinte (20) de Guatemala		
					TIPO:	Hangar		
		PROPIETARIO:	Estado de Guatemala			NOMBRE:	25661108	
		UBICACIÓN FÍSICA:	Aeropuerto Internacional La Aurora			NIT:		46,198.80



13	B-7	Áreas de Hangar	2 AÑOS	CONTRATO ADMINISTRATIVO NO. DS-40-2021 de fecha 19/10/2021	ÁREA	195.00 m <sup>2</sup>	Bien inmueble urbano inscrito en el Registro General de la Propiedad de la Zona Central, al número doscientos veintiséis (226), folio ciento cincuenta (150) de libro veinte (20) de Guatemala	NOMBRE:	MULTISERVICIOS AEREOS, S.A.	Q. 1,145.45	Q. 27,490.80
					FINCA:		NIT:	71146091			
					TIPO:	Hangar					
		PROPIETARIO:	Estado de Guatemala								
		UBICACIÓN FÍSICA:		Aeropuerto Internacional La Aurora							
14	B-8	Áreas de Hangar	2 AÑOS	CONTRATO ADMINISTRATIVO No. DS-069-2019	ÁREA	195.00 m <sup>2</sup>	Bien inmueble urbano inscrito en el Registro General de la Propiedad de la Zona Central, al número doscientos veintiséis (226), folio ciento cincuenta (150) de libro veinte (20) de Guatemala	NOMBRE:	AGROPECUARIA POTES, S.A.	Q. 764.4	Q. 18,345.60
					FINCA:		NIT:	5430623			
					TIPO:	Hangar					
		PROPIETARIO:	Estado de Guatemala								
		UBICACIÓN FÍSICA:		Aeropuerto Internacional La Aurora							
15	B-9	Áreas de Hangar	10 años	DS-113-2015 30/12/2015	ÁREA	225.00 m <sup>2</sup>	Bien inmueble urbano inscrito en el Registro General de la Propiedad de la Zona Central, al número doscientos veintiséis (226), folio ciento cincuenta (150) de libro veinte (20) de Guatemala	NOMBRE:	GUATEVELOS, S.A.		
					FINCA:		NIT:	40834069			
					TIPO:	Hangar					
		PROPIETARIO:	Estado de Guatemala								
		UBICACIÓN FÍSICA:		Aeropuerto Internacional La Aurora							
16	B-10	Áreas de Hangar	2 AÑOS	CONTRATO ADMINISTRATIVO DS-066-2019 DE FECHA 04/10/2019	ÁREA	225.00 m <sup>2</sup>	Bien inmueble urbano inscrito en el Registro General de la Propiedad de la Zona Central, al número doscientos veintiséis (226), folio ciento cincuenta (150) de libro veinte (20) de Guatemala	NOMBRE:	ALQUIHELI, S.A.	Q. 892.00	Q. 105,840.00
					FINCA:		NIT:	25594648			
					TIPO:	Hangar					
		PROPIETARIO:	Estado de Guatemala								
		UBICACIÓN FÍSICA:		Aeropuerto Internacional La Aurora							

UNIDAD DE ASESORIA JURÍDICA  
**FDGAC**  
 DGAC

17	B-11	Áreas de Hangar	18 años	EP 102 17/01/2017 Notaria Flor Marina Rabanalés Lemus	ÁREA 325.00 m <sup>2</sup> FINCA: Bien inmueble urbano inscrito en el Registro General de la Propiedad de la Zona Central, al número doscientos veintiséis (226), folio ciento cincuenta (150) de libro veinte (20) de Guatemala	NOMBRE: LUIS ANTONIO GIRON VALDEZ	Q.1,458.22	Q.26,247.96		
										TIPO: Hangar
										PROPIETARIO: Estado de Guatemala
18	B-12	Áreas de Hangar	2 AÑOS	CONTRATO ADMINISTRATIVO DS-06-2022 DE FECHA 31/01/2022	ÁREA 308.25 m <sup>2</sup> FINCA: Bien inmueble urbano inscrito en el Registro General de la Propiedad de la Zona Central, al número doscientos veintiséis (226), folio ciento cincuenta (150) de libro veinte (20) de Guatemala	NOMBRE: COMPAÑÍA MANUFACTURERA Y DISTRIBUIDORA DE ALIMENTOS, S.A. / COMIDALSA /	Q	1,771.93 Q	42,526.32	
										TIPO: Hangar
										PROPIETARIO: Estado de Guatemala
19	B-13	Áreas de Hangar	15 AÑOS	EP NO. 8 de fecha 24/02/2021, Notario Elder Estuardo Balcarcel Ramirez	ÁREA 120.00 m <sup>2</sup> FINCA: Bien inmueble urbano inscrito en el Registro General de la Propiedad de la Zona Central, al número doscientos veintiséis (226), folio ciento cincuenta (150) de libro veinte (20) de Guatemala	NOMBRE: COSMOS TECHNOLOGIES, S.A.	Q	1,556.91 Q	280,243.80	
										TIPO: Hangar
										PROPIETARIO: Estado de Guatemala
20	B-14	Áreas de Hangar	2 AÑOS	CONTRATO ADMINISTRATIVO No. DS 41-2021, de fecha 19/10/2021	ÁREA 87.36 m <sup>2</sup> FINCA: Bien inmueble urbano inscrito en el Registro General de la Propiedad de la Zona Central, al número doscientos veintiséis (226), folio ciento cincuenta (150) de libro veinte (20) de Guatemala	NOMBRE: EDGAR RENE REYES GARZONA	Q	Q,783.01	Q,18,792.24	
										TIPO: Hangar
										PROPIETARIO: Estado de Guatemala





21	C-1	Áreas de Hangar	18 años	EP 96, 13/10/2017, Notario Enio Ismael López Beyer	ÁREA: 338.05 m <sup>2</sup> FINCA: Bien inmueble urbano inscrito en el Registro General de la Propiedad de la Zona Central, al número doscientos veintiséis (226), folio ciento cincuenta (150) de libro veinte (20) de Guatemala TIPO: Hangar PROPIETARIO: Estado de Guatemala UBICACIÓN FÍSICA: Aeropuerto Internacional La Aurora NOMBRE: LA PANERÍA, SOCIEDAD ANÓNIMA NIT: Q.1,641.27 Q.29,542.86	Q.1,641.27	Q.29,542.86								
								22	C-2	Áreas de Hangar	15 años	EP 02, 28/01/2021, NOTARIO ELDER ESTURADO BALCARCEL RAMÍREZ	ÁREA: 225.00 m <sup>2</sup> FINCA: Bien inmueble urbano inscrito en el Registro General de la Propiedad de la Zona Central, al número doscientos veintiséis (226), folio ciento cincuenta (150) de libro veinte (20) de Guatemala TIPO: Hangar PROPIETARIO: Estado de Guatemala UBICACIÓN FÍSICA: Aeropuerto Internacional La Aurora NOMBRE: ASTRAL X, SOCIEDAD ANÓNIMA NIT: 4611446 Q.882.00 Q.158,760.00	Q.882.00	Q.158,760.00
24	C-4	Áreas de Hangar	2 años	Contrato Administrativo DS-003-2020 17/02/2020	ÁREA: 225.00 m <sup>2</sup> FINCA: Bien inmueble urbano inscrito en el Registro General de la Propiedad de la Zona Central, al número doscientos veintiséis (226), folio ciento cincuenta (150) de libro veinte (20) de Guatemala TIPO: Hangar PROPIETARIO: Estado de Guatemala UBICACIÓN FÍSICA: Aeropuerto Internacional La Aurora NOMBRE: INNOVACIONES INTELIGENTES, SOCIEDAD ANONIMA NIT: 24961159 Q.1,266.05 Q.30,385.20	Q.1,266.05	Q.30,385.20								



25	C-55	Áreas de Hangar	2 AÑOS	CONTRATO ADMINISTRATIVO DS-072-2019	Bien inmueble urbano inscrito en el Registro General de la Propiedad de la Zona Central, al número doscientos cincuenta (150) de libro veinte (20) de Guatemala 278,57 m <sup>2</sup> FINCA: TIPO: Hangar PROPIETARIO: Estado de Guatemala UBICACIÓN FÍSICA: Aeropuerto Internacional La Aurora	ELECTRONIKS, SOCIEDAD ANÓNIMA	NOMBRE: 47931027 NIT:	Q.1.536.07	Q.27.649.26										
										26	C-51	Áreas de Hangar	5 años	EP No. 88 17/09/2021 Noriano William Walter Monroy Lucero	Bien inmueble urbano inscrito en el Registro General de la Propiedad de la Zona Central, al número doscientos cincuenta (150) de libro veinte (20) de Guatemala 318,20 m <sup>2</sup> FINCA: TIPO: Hangar PROPIETARIO: Estado de Guatemala UBICACIÓN FÍSICA: Aeropuerto Internacional La Aurora	SERVICIOS AEREOS GLOBALES, S.A.	NOMBRE:	Q. 3.595.02	Q. 215.701.20
28	C-7	Áreas de Hangar	1 años	CONTRATO ADMINISTRATIVO DS-25-2021 DE FECHA 07/09/2021	Bien inmueble urbano inscrito en el Registro General de la Propiedad de la Zona Central, al número doscientos cincuenta (150) de libro veinte (20) de Guatemala 225,00 m <sup>2</sup> FINCA: TIPO: Hangar PROPIETARIO: Estado de Guatemala UBICACIÓN FÍSICA: Aeropuerto Internacional La Aurora	JULIO CESAR GIRON BARILLAS	NOMBRE: 99581-9 NIT:	Q. 1.260.00	Q. 30.240.00										



29	C-8	Áreas de Hangar	15 años	EP No. 42.02/09/2020 Notario Enio Ismael López Aguirre	ÁREA 225.00 m <sup>2</sup> FINCA: Bien inmueble urbano inscrito en el Registro General de la Propiedad de la Zona Central, al número doscientos veintidós (226), folio ciento cincuenta (150) de libro veinte (20) de Guatemala TIPO: Hangar PROPIETARIO: Estado de Guatemala UBICACIÓN FÍSICA: Aeropuerto Internacional La Aurora	225.00 m <sup>2</sup> FINCA: Bien inmueble urbano inscrito en el Registro General de la Propiedad de la Zona Central, al número doscientos veintidós (226), folio ciento cincuenta (150) de libro veinte (20) de Guatemala TIPO: Hangar PROPIETARIO: Estado de Guatemala UBICACIÓN FÍSICA: Aeropuerto Internacional La Aurora	290300 NIT:	CARLOS ALFONSO CASTILLO RAMÍREZ	Q.882.00	Q.15,876.00
30	C-9-1	Áreas de Hangar	2 AÑOS	EP. No. 63 de fecha 11/08/2021, Notario Jose Rodrigo Muñoz	ÁREA 304.50 m <sup>2</sup> FINCA: Bien inmueble urbano inscrito en el Registro General de la Propiedad de la Zona Central, al número doscientos veintidós (226), folio ciento cincuenta (150) de libro veinte (20) de Guatemala TIPO: Hangar PROPIETARIO: Estado de Guatemala UBICACIÓN FÍSICA: Aeropuerto Internacional La Aurora	304.50 m <sup>2</sup> FINCA: Bien inmueble urbano inscrito en el Registro General de la Propiedad de la Zona Central, al número doscientos veintidós (226), folio ciento cincuenta (150) de libro veinte (20) de Guatemala TIPO: Hangar PROPIETARIO: Estado de Guatemala UBICACIÓN FÍSICA: Aeropuerto Internacional La Aurora	7314582 NIT:	CACODI, SOCIEDAD ANÓNIMA	Q.948.03	Q.12,752.72
31	C-9-2	Áreas de Hangar	10 años	DS-012-2016 25/1/2016	ÁREA 549.70 m <sup>2</sup> FINCA: Bien inmueble urbano inscrito en el Registro General de la Propiedad de la Zona Central, al número doscientos veintidós (226), folio ciento cincuenta (150) de libro veinte (20) de Guatemala TIPO: Hangar PROPIETARIO: Estado de Guatemala UBICACIÓN FÍSICA: Aeropuerto Internacional La Aurora	549.70 m <sup>2</sup> FINCA: Bien inmueble urbano inscrito en el Registro General de la Propiedad de la Zona Central, al número doscientos veintidós (226), folio ciento cincuenta (150) de libro veinte (20) de Guatemala TIPO: Hangar PROPIETARIO: Estado de Guatemala UBICACIÓN FÍSICA: Aeropuerto Internacional La Aurora	106721-4 NIT:	COMPAÑIA INMOBILIARIA SAN JOSE DEL SUR, S.A.	Q.1,193.64	Q.143,136.80
32	C-10	Áreas de Hangar	2 años	CONTRATO ADMITIVO No. DS-10-2021, DE FECHA 25/06/2021	ÁREA 461.1446 m <sup>2</sup> FINCA: Bien inmueble urbano inscrito en el Registro General de la Propiedad de la Zona Central, al número doscientos veintidós (226), folio ciento cincuenta (150) de libro veinte (20) de Guatemala TIPO: Hangar PROPIETARIO: Estado de Guatemala UBICACIÓN FÍSICA: Aeropuerto Internacional La Aurora	461.1446 m <sup>2</sup> FINCA: Bien inmueble urbano inscrito en el Registro General de la Propiedad de la Zona Central, al número doscientos veintidós (226), folio ciento cincuenta (150) de libro veinte (20) de Guatemala TIPO: Hangar PROPIETARIO: Estado de Guatemala UBICACIÓN FÍSICA: Aeropuerto Internacional La Aurora	4611446 NIT:	AEROVICTOR, S.A.	Q.3,413.31	Q.81,919.44

UNIDAD DE ASESORIA JURÍDICA  
D. G. A. C.

33	D-1	Áreas de Hangar	15 años	EP 02/03/2021, Notario Julio Alberto Aquino Rodas	ÁREA 906.72 m <sup>2</sup> FINCA: Bien inmueble urbano inscrito en el Registro General de la Propiedad de la Zona Central, al número doscientos veintiséis (226), folio ciento cincuenta (150) de libro veinte (20) de Guatemala TIPO: Hangar PROPIETARIO: Estado de Guatemala UBICACIÓN FÍSICA: Aeropuerto Internacional La Aurora 311.86 m <sup>2</sup>	NOMBRE: SKY PARTS AND SUPPLIES, SOCIEDAD ANONIMA NIT: 3736717	Q.4,882.61	Q.878,869.80
34	D-2	Áreas de Hangar	10 años	EP 17 Notaria Anelucía Carrillo Marroquin	FINCA: Bien inmueble urbano inscrito en el Registro General de la Propiedad de la Zona Central, al número doscientos cincuenta (150) de libro veinte (20) de Guatemala TIPO: Hangar PROPIETARIO: Estado de Guatemala UBICACIÓN FÍSICA: Aeropuerto Internacional La Aurora 600.00 m <sup>2</sup>	NOMBRE: ELECTRONIKS, S.A. NIT: 47931027	Q.1882.32	Q.235,878.40
35	D-3	Áreas de Hangar	15 años	E.P. No. 4, 20/01/2020 Notario Rafael Antonio Porro Sian	FINCA: Bien inmueble urbano inscrito en el Registro General de la Propiedad de la Zona Central, al número doscientos veintiséis (226), folio ciento cincuenta (150) de libro veinte (20) de Guatemala TIPO: Hangar PROPIETARIO: Estado de Guatemala UBICACIÓN FÍSICA: Aeropuerto Internacional La Aurora 225.00 m <sup>2</sup>	NOMBRE: D3 INVESTMENT, SOCIEDAD ANONIMA NIT: 3163709	Q.3,864.00	Q.695,520.00
36	D-4	Áreas de Hangar	2 AÑOS	COMTRATO ADMINISTRATIVO No. DS 54-2021 20/12/2021	FINCA: Bien inmueble urbano inscrito en el Registro General de la Propiedad de la Zona Central, al número doscientos veintiséis (226), folio ciento cincuenta (150) de libro veinte (20) de Guatemala TIPO: Hangar PROPIETARIO: Estado de Guatemala UBICACIÓN FÍSICA: Aeropuerto Internacional La Aurora	NOMBRE: ADMINISTRADORA IXANEL, SOCIEDAD ANONIMA NIT: 3163709	Q.1,260.00	Q.30,240.00

UNIDAD DE ASESORIA JURÍDICA  
DIGAC



37	D-5	Áreas de Hangar	2 AÑOS	CONTRATO ADMINISTRATIVO DS-44-2021 / 19/11/2021	ÁREA	270.00 m <sup>2</sup>	Bien inmueble urbano inscrito en el Registro General de la Propiedad de la Zona Central, al número doscientos veintiséis (226), folio ciento cincuenta (150) de libro veinte (20) de Guatemala	NOMBRE: PAUL ENRIQUE ALVAREZ GONZALEZ	Q. 2,169.34 Q.	52,064.15
					FINCA:					
					TIPO:	Hangar				
					PROPIETARIO:	Estado de Guatemala				
					UBICACIÓN FÍSICA:	Aeropuerto Internacional La Aurora				
38	D-6	Áreas de Hangar	2 AÑOS	CONTRATO ADMINISTRATIVO No. DS-25-2019, de fecha 09/05/2019	ÁREA	450.00 m <sup>2</sup>	Bien inmueble urbano inscrito en el Registro General de la Propiedad de la Zona Central, al número doscientos veintiséis (226), folio ciento cincuenta (150) de libro veinte (20) de Guatemala	NOMBRE: ANA LUCIA PRIETO GORDIANO DE PRADO	Q. 2,142.00	Q. 51,408.00
					FINCA:					
					TIPO:	Hangar				
					PROPIETARIO:	Estado de Guatemala				
					UBICACIÓN FÍSICA:	Aeropuerto Internacional La Aurora				
39	D-7	Áreas de Hangar	2 AÑOS	EP. NO. 23, NOTARIA ANA VERENA KUJISEK RUIZ, de fecha 25/03/2021	ÁREA	225.00 m <sup>2</sup>	Bien inmueble urbano inscrito en el Registro General de la Propiedad de la Zona Central, al número doscientos veintiséis (226), folio ciento cincuenta (150) de libro veinte (20) de Guatemala	NOMBRE: ALTIUD, SOCIEDAD ANÓNIMA	Q. 904.48	Q. 21,707.52
					FINCA:					
					TIPO:	Hangar				
					PROPIETARIO:	Estado de Guatemala				
					UBICACIÓN FÍSICA:	Aeropuerto Internacional La Aurora				




40	D-8	Áreas de Hangar	2 AÑOS	CONTRATO ADMINISTRATIVO No. DS-23-2018, de fecha 27/03/2018	ÁREA	300.00 m <sup>2</sup>	Bien inmueble urbano inscrito en el Registro General de la Propiedad de la Zona Central, al número doscientos veintiséis (226), folio ciento cincuenta (150) de libro veinte (20) de Guatemala	EDNA HAYDEE ALONSO REYES DE YOUNG	Q. 1,176.00	Q. 28,224.00
					FINCA:					
					TIPO:	Hangar				
41	D-9	Áreas de Hangar	2 años	CONTRATO ADMITIVO. DS-37-2021, de fecha 15/10/2021	ÁREA	181.50 m <sup>2</sup>	Bien inmueble urbano inscrito en el Registro General de la Propiedad de la Zona Central, al número doscientos veintiséis (226), folio ciento cincuenta (150) de libro veinte (20) de Guatemala	OPERACIONES AGRICOLAS, SOCIEDAD ANONIMA.	Q. 2,060.60	Q. 49,934.40
					FINCA:					
					TIPO:	Hangar				
42	D-10	Áreas de Hangar	2 años	CONTRATO ADMINISTRATIVO DS-36-2021 de fecha 15/10/2021	ÁREA	987.35 m <sup>2</sup>	Bien inmueble urbano inscrito en el Registro General de la Propiedad de la Zona Central, al número doscientos cincuenta (150) de libro veinte (20) de Guatemala	EDNA HAYDEE ALONSO DE YOUNG	Q. 7,953.07	Q. 190,873.68
					FINCA:					
					TIPO:	Hangar				



43	E-1	Áreas de Hangar	2 AÑOS	CONTRATO ADMITIVO: DS-07-2019, de fecha 19/03/2019	<p>ÁREA</p> <p>FINCA:</p>	<p>Bien inmueble urbano inscrito en el Registro General de la Propiedad de la Zona Central, al número doscientos veintiséis (226), folio ciento cincuenta (150) de libro veinte (20) de Guatemala</p>	<p>1185.34 m<sup>2</sup></p>	LUCAR, Sociedad Anónima.	Q.5,103.82	Q.122,491.68
					<p>TIPO:</p> <p>PROPIETARIO:</p> <p>UBICACIÓN FÍSICA:</p>	<p>Hangar</p> <p>Estado de Guatemala</p> <p>Aeropuerto Internacional La Aurora</p>	<p>NOMBRE:</p> <p>1189603</p> <p>NIT:</p>			
					<p>ÁREA</p> <p>FINCA:</p>	<p>Bien inmueble urbano inscrito en el Registro General de la Propiedad de la Zona Central, al número doscientos veintiséis (226), folio ciento cincuenta (150) de libro veinte (20) de Guatemala</p>	<p>1094.20 m<sup>2</sup></p>			
44	E-2	Áreas de Hangar	2 años	CONTRATO ADMITIVO No. DS-26-2019, de fecha 09/05/2019	<p>ÁREA</p> <p>FINCA:</p>	<p>Bien inmueble urbano inscrito en el Registro General de la Propiedad de la Zona Central, al número doscientos veintiséis (226), folio ciento cincuenta (150) de libro veinte (20) de Guatemala</p>	<p>243.09 m<sup>2</sup></p>	CONTRAM, SOCIEDAD ANÓNIMA	Q.6,979.47	Q.160,307.52
					<p>TIPO:</p> <p>PROPIETARIO:</p> <p>UBICACIÓN FÍSICA:</p>	<p>Hangar</p> <p>Estado de Guatemala</p> <p>Aeropuerto Internacional La Aurora</p>	<p>NOMBRE:</p> <p>33022</p> <p>NIT:</p>			
					<p>ÁREA</p> <p>FINCA:</p>	<p>Bien inmueble urbano inscrito en el Registro General de la Propiedad de la Zona Central, al número doscientos veintiséis (226), folio ciento cincuenta (150) de libro veinte (20) de Guatemala</p>	<p>255.00 m<sup>2</sup></p>			
45	E-3	Áreas de Hangar	5 años	CONTRATO ADMINISTRATIVO No. DS-42-2021, 22/10/2021	<p>ÁREA</p> <p>FINCA:</p>	<p>Bien inmueble urbano inscrito en el Registro General de la Propiedad de la Zona Central, al número doscientos veintiséis (226), folio ciento cincuenta (150) de libro veinte (20) de Guatemala</p>	<p>255.00 m<sup>2</sup></p>	MONICA YVONE ABDO MARINA DE RODAS	Q.562.50	Q.33,750.00
					<p>TIPO:</p> <p>PROPIETARIO:</p> <p>UBICACIÓN FÍSICA:</p>	<p>Hangar</p> <p>Estado de Guatemala</p> <p>Aeropuerto Internacional La Aurora</p>	<p>NOMBRE:</p> <p>5088232</p> <p>NIT:</p>			
					<p>ÁREA</p> <p>FINCA:</p>	<p>Bien inmueble urbano inscrito en el Registro General de la Propiedad de la Zona Central, al número doscientos veintiséis (226), folio ciento cincuenta (150) de libro veinte (20) de Guatemala</p>	<p>255.00 m<sup>2</sup></p>			
46	E-4	Áreas de Hangar	2 años	CONTRATO ADMINISTRATIVO No. DS-42-2021, 22/10/2021	<p>ÁREA</p> <p>FINCA:</p>	<p>Bien inmueble urbano inscrito en el Registro General de la Propiedad de la Zona Central, al número doscientos veintiséis (226), folio ciento cincuenta (150) de libro veinte (20) de Guatemala</p>	<p>255.00 m<sup>2</sup></p>	MONICA YVONE ABDO MARINA DE RODAS	Q.562.50	Q.33,750.00
					<p>TIPO:</p> <p>PROPIETARIO:</p> <p>UBICACIÓN FÍSICA:</p>	<p>Hangar</p> <p>Estado de Guatemala</p> <p>Aeropuerto Internacional La Aurora</p>	<p>NOMBRE:</p> <p>5088232</p> <p>NIT:</p>			
					<p>ÁREA</p> <p>FINCA:</p>	<p>Bien inmueble urbano inscrito en el Registro General de la Propiedad de la Zona Central, al número doscientos veintiséis (226), folio ciento cincuenta (150) de libro veinte (20) de Guatemala</p>	<p>255.00 m<sup>2</sup></p>			



47	E-5	Áreas de Hangar	5 AÑOS	CONTRATO ADMINISTRATIVO DS-637-2019	<p>ÁREA: 300.00 m<sup>2</sup></p> <p>FINCA: Bien inmueble urbano inscrito en el Registro General de la Propiedad de la Zona Central, al número doscientos veintiséis (226), folio ciento cincuenta (150) de libro veinte (20) de Guatemala</p> <p>TIPO: Hangar</p> <p>PROPIETARIO: Estado de Guatemala</p> <p>UBICACIÓN FÍSICA: Aeropuerto Internacional La Aurora</p>	<p>NOMBRE: PM, SOCIEDAD ANÓNIMA</p> <p>NIT: 80558402</p>	Q.1,206.24	Q.21,712.32
48	E-6	Áreas de Hangar	2 años	CONTRATO ADMINISTRATIVO No. DS 32-2018, de fecha 19/04/2018	<p>ÁREA: 450.00 m<sup>2</sup></p> <p>FINCA: Bien inmueble urbano inscrito en el Registro General de la Propiedad de la Zona Central, al número doscientos veintiséis (226), folio ciento cincuenta (150) de libro veinte (20) de Guatemala</p> <p>TIPO: Hangar</p> <p>PROPIETARIO: Estado de Guatemala</p> <p>UBICACIÓN FÍSICA: Aeropuerto Internacional La Aurora</p>	<p>NOMBRE: COEX GUATEMALA, SOCIEDAD ANÓNIMA</p> <p>NIT: 1526774</p>	Q.1,764.00	Q.42,336.00
49	E-7	Áreas de Hangar	10 años	EP No. 55 07/11/2019 Notario Joel Ottoniel Chavez Gramaje	<p>ÁREA: 225.00m<sup>2</sup></p> <p>FINCA: Bien inmueble urbano inscrito en el Registro General de la Propiedad de la Zona Central, al número doscientos veintiséis (226), folio ciento cincuenta (150) de libro veinte (20) de Guatemala</p> <p>TIPO: Hangar</p> <p>PROPIETARIO: Estado de Guatemala</p> <p>UBICACIÓN FÍSICA: Aeropuerto Internacional La Aurora</p>	<p>NOMBRE: INMOBILIARIA LAP, S.A.</p> <p>NIT: 29398584</p>	Q.912.49	Q.109,498.80





50	E-8	EDNA HAYDEE ALONSO DE YOUNG	2 AÑOS	CONTRATO ADMINISTRATIVO DS-28-2021, 16/09/2021	ÁREA	450.00m <sup>2</sup> Bien inmueble urbano inscrito en el Registro General de la Propiedad de la Zona Central, al número doscientos veintiséis (226), folio ciento cincuenta (150) de libro veinte (20) de Guatemala	NOMBRE: EDNA HAYDEE ALONSO DE YOUNG	Q. 3,024.00	Q. 72,576.00	
										TIPO: Hangar
										PROPIETARIO: Estado de Guatemala Aeropuerto Internacional La Aurora
51	E-9	Áreas de Hangar	15 AÑOS	ESCRITURA PUBLICA NO. 65, de fecha 23/05/2022	ÁREA	360.00m <sup>2</sup> Bien inmueble urbano inscrito en el Registro General de la Propiedad de la Zona Central, al número doscientos veintiséis (226), folio ciento cincuenta (150) de libro veinte (20) de Guatemala	NOMBRE: WORLD AIR-SKY, SOCIEDAD ANONIMA	Q. 2,374.47	Q. 427,404.60	
										TIPO: Hangar
										PROPIETARIO: Estado de Guatemala Aeropuerto Internacional La Aurora
52	E-10	Áreas de Hangar	2 AÑOS	CONTRATO ADMINISTRATIVO No. DS-04-2022, de fecha 05/01/2022	ÁREA	360.00m <sup>2</sup> Bien inmueble urbano inscrito en el Registro General de la Propiedad de la Zona Central, al número doscientos veintiséis (226), folio ciento cincuenta (150) de libro veinte (20) de Guatemala	NOMBRE: BIENES CASTILLA, SOCIEDAD ANONIMA	Q. 2,016.00	Q. 48,384.00	
										TIPO: Hangar
										PROPIETARIO: Estado de Guatemala Aeropuerto Internacional La Aurora


53	E-11	Áreas de Hangar	10 AÑOS	EP No. 132 05/09/2019 Notario José Guillermo Castellanos Molina	ÁREA: 360.00m <sup>2</sup> FINCA: Bien inmueble urbano inscrito en el Registro General de la Propiedad de la Zona Central, al número doscientos veintiséis (226), folio ciento cincuenta (150) de libro veinte (20) de Guatemala TIPO: Hangar PROPIETARIO: Estado de Guatemala UBICACIÓN FÍSICA: Aeropuerto Internacional La Aurora ÁREA: 600.60m <sup>2</sup>	NOMBRE: AVIFLEX, S.A. NIT: 30022568	Q.1,411.20	Q.169,344.00
54	E-12	Áreas de Hangar	5 Años	EP. No. 17, 17/05/2021 Ante la Notaria Ana Sofía Escobar Escobar	FINCA: Bien inmueble urbano inscrito en el Registro General de la Propiedad de la Zona Central, al número doscientos veintiséis (226), folio ciento cincuenta (150) de libro veinte (20) de Guatemala TIPO: Hangar PROPIETARIO: Estado de Guatemala UBICACIÓN FÍSICA: Aeropuerto Internacional La Aurora ÁREA: 1165.50m <sup>2</sup>	NOMBRE: CARLOS RENE TSCHEN VALLADARES NIT: 934569	Q.2,534.63	Q.152,077.80
55	F-1	Áreas de Hangar	5 años	ESC. P. NUMERO 16 FECHA: 30/01/2020, Notario Jose Guillermo Castellanos Molina	FINCA: Bien inmueble urbano inscrito en el Registro General de la Propiedad de la Zona Central, al número doscientos veintiséis (226), folio ciento cincuenta (150) de libro veinte (20) de Guatemala TIPO: Hangar PROPIETARIO: Estado de Guatemala UBICACIÓN FÍSICA: Aeropuerto Internacional La Aurora	NOMBRE: AVIFLEX, S.A. NIT: 52218406	Q.5,051.14	Q.121,227.36

  
 UNIDAD DE ASESORIA JURÍDICA  
**INTEGAC**  
INSTITUTO NACIONAL DE GESTIÓN ADMINISTRATIVA  
 DGAC

56	F-4	Áreas de Hangar	15 años	EP. NO 19 de fecha 13/01/2020 Notario Sergio Antonio Escobar Esteban	<p>ÁREA: 225.00m<sup>2</sup></p> <p>Bien inmueble urbano inscrito en el Registro General de la Propiedad de la Zona Central, al número doscientos veintiséis (226), folio ciento cincuenta (150) de libro veinte (20) de Guatemala</p> <p>TIPO: Hangar</p> <p>PROPIETARIO: Estado de Guatemala</p> <p>UBICACIÓN FÍSICA: Aeropuerto Internacional La Aurora</p>	<p>NOMBRE: OPERACIONES INDUSTRIALES Y AGROPECUARIAS, S.A.</p> <p>NIT: 1198866-5</p>	Q. 787.50	Q. 9,450.00								
									F-5	Áreas de Hangar	15 años	EP. 23 de fecha 26/07/2021 Notario Elder Estuardo Balcarcel Ramirez	<p>ÁREA: 225.00m<sup>2</sup></p> <p>Bien inmueble urbano inscrito en el Registro General de la Propiedad de la Zona Central, al número doscientos veintiséis (226), folio ciento cincuenta (150) de libro veinte (20) de Guatemala</p> <p>TIPO: Hangar</p> <p>PROPIETARIO: Estado de Guatemala</p> <p>UBICACIÓN FÍSICA: Aeropuerto Internacional La Aurora</p>	<p>NOMBRE: IMPORTADORA PACAMIAS UNO, S.A.</p> <p>NIT:</p>	Q. 882.00	Q. 158,750.00
F-7																



60	F-8	Áreas de Hangar	2 AÑOS	CONTRATO ADMITIVO, No. DS-09-2022	ÁREA 225.00m <sup>2</sup> FINCA: Bien inmueble urbano inscrito en el Registro General de la Propiedad de la Zona Central, al número doscientos veintiséis (226), folio ciento cincuenta (150) de libro veinte (20) de Guatemala	TIPO: Hangar PROPIETARIO: Estado de Guatemala UBICACIÓN FÍSICA: Aeropuerto Internacional La Aurora	NOMBRE: 4928857 NIT: Q. 1.645.17 Q.	PLANTACIONES DEL SUR, S.A.	Q. 1.645.17 Q.	39,484.08										
											61	F-9	Áreas de Hangar	5 AÑOS	Escritura Pública No. 24 de fecha 5/03/2020 Notario Alvaro Hurtado Bocaleiti	ÁREA 450.00m <sup>2</sup> FINCA: Bien inmueble urbano inscrito en el Registro General de la Propiedad de la Zona Central, al número doscientos veintiséis (226), folio ciento cincuenta (150) de libro veinte (20) de Guatemala	TIPO: Hangar PROPIETARIO: Estado de Guatemala UBICACIÓN FÍSICA: Aeropuerto Internacional La Aurora	NOMBRE: TRANSFORMADOR A METALÚRGICA, SOCIEDAD ANÓNIMA NIT: 5533759	Q. 1,924.42	Q. 46,186.32



64	F-12	Áreas de Hangar	10 años	DS-120-2015 18/12/2015	<p>ÁREA</p> <p>FINCA:</p> <p>TIPO:</p> <p>PROPIETARIO:</p> <p>UBICACIÓN FÍSICA:</p> <p>ÁREA</p>	<p>225.00m<sup>2</sup></p> <p>Bien inmueble urbano inscrito en el Registro General de la Propiedad de la Zona Central, al número doscientos veintiséis (226), folio ciento cincuenta (150) de libro veinte (20) de Guatemala</p> <p>Hangar</p> <p>Estado de Guatemala</p> <p>Aeropuerto Internacional La Aurora</p> <p>349.85m<sup>2</sup></p>	NOMBRE:	SERVICIOS DE PERSONAL ESPECIALIZADO, S.A.	Q.932.82	Q.111,938.4
								2001544-5		
								NIT:		
65	F-13	Áreas de Hangar	2 AÑOS	CONTATO ADMITIVO. No. DS-15-2015, de fecha 26/03/2019	<p>FINCA:</p> <p>TIPO:</p> <p>PROPIETARIO:</p> <p>UBICACIÓN FÍSICA:</p> <p>ÁREA</p>	<p>Bien inmueble urbano inscrito en el Registro General de la Propiedad de la Zona Central, al número doscientos veintiséis (226), folio ciento cincuenta (150) de libro veinte (20) de Guatemala</p> <p>Hangar</p> <p>Estado de Guatemala</p> <p>Aeropuerto Internacional La Aurora</p> <p>582.10m<sup>2</sup></p>	NOMBRE:	AEROPETEN, SOCIEDAD ANÓNIMA	Q.1,214.28	Q.29,142.72
								7372000		
								NIT:		
66	F-14	Áreas de Hangar	2 años	DS-078-2019 De fecha 12/12/2019	<p>FINCA:</p> <p>TIPO:</p> <p>PROPIETARIO:</p> <p>UBICACIÓN FÍSICA:</p>	<p>Bien inmueble urbano inscrito en el Registro General de la Propiedad de la Zona Central, al número doscientos veintiséis (226), folio ciento cincuenta (150) de libro veinte (20) de Guatemala</p> <p>Hangar</p> <p>Estado de Guatemala</p> <p>Aeropuerto Internacional La Aurora</p>	NOMBRE:	MANUEL GUILLERMO ORTIZ DALCHOW	Q.4,054.45	Q.72,980.10
								129270-6		
								NIT:		





67	F-15	Áreas de Hangar	5 años	E.P. No. 54 24/10/2019 Notario Sergio Antonio Escobar Estaban	ÁREA FINCA: TIPO: PROPIETARIO: UBICACIÓN FÍSICA: ÁREA FINCA: TIPO: PROPIETARIO: UBICACIÓN FÍSICA:	Bien inmueble urbano inscrito en el Registro General de la Propiedad de la Zona Central, al número doscientos veintiséis (226), folio ciento cincuenta (150) de libro veinte (20) de Guatemala Hangar Estado de Guatemala Aeropuerto Internacional La Aurora 225.00m <sup>2</sup>	NOMBRE: NIT:	GILBERT WAYNE DANIELS JACKSON 5101-2 NIT:	Q.882.00 Q.51,920.00
68	F-15A	Áreas de Hangar	5 años	EP No. 57 25/11/2019 Notario Sergio Antonio Estaban Escobar	ÁREA FINCA: TIPO: PROPIETARIO: UBICACIÓN FÍSICA: ÁREA FINCA: TIPO: PROPIETARIO: UBICACIÓN FÍSICA:	Bien inmueble urbano inscrito en el Registro General de la Propiedad de la Zona Central, al número doscientos veintiséis (226), folio ciento cincuenta (150) de libro veinte (20) de Guatemala Hangar Estado de Guatemala Aeropuerto Internacional La Aurora 225.00m <sup>2</sup>	NOMBRE: NIT:	ROBERTO ALFONSO GUIROLA COBAR 77251-8 NIT:	Q.882.00 Q.51,920.00
69	F-16	Áreas de Hangar	2 AÑOS	E.P. No. 65, DE FECHA 20/04/2021 Notario Gregorio Efraim Aguilar Lambour	ÁREA FINCA: TIPO: PROPIETARIO: UBICACIÓN FÍSICA: ÁREA FINCA: TIPO: PROPIETARIO: UBICACIÓN FÍSICA:	Bien inmueble urbano inscrito en el Registro General de la Propiedad de la Zona Central, al número doscientos veintiséis (226), folio ciento cincuenta (150) de libro veinte (20) de Guatemala Hangar Estado de Guatemala Aeropuerto Internacional La Aurora 225.00m <sup>2</sup>	NOMBRE: NIT:	HECTOR GUILLERMO ZIMMERI MASSIS 1401610 NIT:	Q.882.00 Q.21,168.00
70	F-17	Áreas de Hangar	2 AÑOS	DS-02-2022 DE FECHA 04/01/2022	ÁREA FINCA: TIPO: PROPIETARIO: UBICACIÓN FÍSICA: ÁREA FINCA: TIPO: PROPIETARIO: UBICACIÓN FÍSICA:	Bien inmueble urbano inscrito en el Registro General de la Propiedad de la Zona Central, al número doscientos veintiséis (226), folio ciento cincuenta (150) de libro veinte (20) de Guatemala Hangar Estado de Guatemala Aeropuerto Internacional La Aurora 225.00m <sup>2</sup>	NOMBRE: NIT:	SANTENAR, S.A. 1017330 NIT:	Q.882.00 Q.21,168.00


Q. 1,443.47 Q. 34,643.28

71	F-18	Áreas de Hangar	2 AÑOS	E.P. No. 249 de fecha 18/08/2021 Notario Gregorio Efrín Aguilar Lambour	<p>Área: 2,700,000m<sup>2</sup></p> <p>Bien inmueble urbano inscrito en el Registro General de la Propiedad de la Zona Central, al número doscientos veintiséis (226), folio ciento cincuenta (150) de libro veinte (20) de Guatemala</p> <p>TIPO: Hangar</p> <p>PROPIETARIO: Estado de Guatemala</p> <p>UBICACIÓN FÍSICA: Aeropuerto Internacional La Aurora</p> <p>Área: 96,42m<sup>2</sup></p>	<p>FINCA:</p> <p>TIPO: Hangar</p> <p>PROPIETARIO: Estado de Guatemala</p> <p>UBICACIÓN FÍSICA: Aeropuerto Internacional La Aurora</p>	<p>NOMBRE: JUAN JOSE JOP GAZEL</p> <p>NIT: 1431633</p>	Q.1,058.40	Q.25,401.60
72	F-18A	Áreas de Hangar	15 años	E.P. NO. 15 de fecha 29/07/2019, Notario Joel Croniel Chávez Gramajo	<p>Bien inmueble urbano inscrito en el Registro General de la Propiedad de la Zona Central, al número doscientos veintiséis (226), folio ciento cincuenta (150) de libro veinte (20) de Guatemala</p> <p>TIPO: Hangar</p> <p>PROPIETARIO: Estado de Guatemala</p> <p>UBICACIÓN FÍSICA: Aeropuerto Internacional La Aurora</p> <p>Área: 419,84m<sup>2</sup></p>	<p>FINCA:</p> <p>TIPO: Hangar</p> <p>PROPIETARIO: Estado de Guatemala</p> <p>UBICACIÓN FÍSICA: Aeropuerto Internacional La Aurora</p>	<p>NOMBRE: TRANSPORTES AEREOS GUATEMALTECOS, S.A.</p> <p>NIT: 527303K</p>	Q.1,207.63	Q.28,983.12
73	F-19	Áreas de Hangar	15 años	E.P. No. 16,29/07/2019, Notario Joel Croniel Chávez	<p>Bien inmueble urbano inscrito en el Registro General de la Propiedad de la Zona Central, al número doscientos veintiséis (226), folio ciento cincuenta (150) de libro veinte (20) de Guatemala</p> <p>TIPO: Hangar</p> <p>PROPIETARIO: Estado de Guatemala</p> <p>UBICACIÓN FÍSICA: Aeropuerto Internacional La Aurora</p>	<p>FINCA:</p> <p>TIPO: Hangar</p> <p>PROPIETARIO: Estado de Guatemala</p> <p>UBICACIÓN FÍSICA: Aeropuerto Internacional La Aurora</p>	<p>NOMBRE: TRANSPORTES AEREOS GUATEMALTECOS, S.A.</p> <p>NIT: 527303K</p>	Q.3,761.77	Q.67,711.86

74	G-1	Áreas de Hangar	2 AÑOS	CONTRATO ADMINISTRATIVO DS-09-2021 de fecha 17/06/2021.	<p>ÁREA: 360.00m<sup>2</sup></p> <p>FINCA: Bien inmueble urbano inscrito en el Registro General de la Propiedad de la Zona Central, al número doscientos veintiséis (226), folio ciento cincuenta (150) de libro veinte (20) de Guatemala</p> <p>TIPO: Hangar</p> <p>PROPIETARIO: Estado de Guatemala</p> <p>UBICACIÓN FÍSICA: Aeropuerto Internacional La Aurora</p> <p>ÁREA: 516.00m<sup>2</sup></p>	<p>NOMBRE: FUMIGACION AEREA, S.A.</p> <p>NIT:</p>	Q.1,411.21	Q.33,868.80
75	G-2	Áreas de Hangar	15 AÑOS	EP No. 167 27/07/2017 Notario Jen Maribus Bühr Vargas. EP. De Modificación No. 18 de fecha 20/04/2018, Notario Luis Alfonso Tobar Lima	<p>FINCA: Bien inmueble urbano inscrito en el Registro General de la Propiedad de la Zona Central, al número doscientos veintiséis (226), folio ciento cincuenta (150) de libro veinte (20) de Guatemala</p> <p>TIPO: Hangar</p> <p>PROPIETARIO: Estado de Guatemala</p> <p>UBICACIÓN FÍSICA: Aeropuerto Internacional La Aurora</p>	<p>NOMBRE: COMERCIALIZADOR A LA MEGD, S.A.</p> <p>NIT: 82618046</p>	Q.2,189.60	Q.394,128.00
76	G-3	Áreas de Hangar	1 AÑO	DS-06-2021 25/03/2022	<p>FINCA: Bien inmueble urbano inscrito en el Registro General de la Propiedad de la Zona Central, al número doscientos veintiséis (226), folio ciento cincuenta (150) de libro veinte (20) de Guatemala</p> <p>TIPO: Hangar</p> <p>PROPIETARIO: Estado de Guatemala</p> <p>UBICACIÓN FÍSICA: Aeropuerto Internacional La Aurora</p>	<p>NOMBRE: MUSIGNA, S.A.</p> <p>NIT: 432429-3</p>	Q.1,885.86	Q.27,630.32







77	G-4	Áreas de Hangar	2 años	CONTRATO ADMINISTRATIVO No. DS-20-2021, de fecha 6/09/2021	<p>ÁREA: 290.43m<sup>2</sup></p> <p>FINCA: Bien inmueble urbano inscrito en el Registro General de la Propiedad de la Zona Central, al número doscientos veintiséis (226), folio ciento cincuenta (150) de libro veinte (20) de Guatemala</p> <p>TIPO: Hangar</p> <p>PROPIETARIO: Estado de Guatemala</p> <p>UBICACIÓN FÍSICA: Aeropuerto Internacional La Aurora</p> <p>ÁREA: 270.00m<sup>2</sup></p> <p>FINCA: Bien inmueble urbano inscrito en el Registro General de la Propiedad de la Zona Central, al número doscientos veintiséis (226), folio ciento cincuenta (150) de libro veinte (20) de Guatemala</p> <p>TIPO: Hangar</p> <p>PROPIETARIO: Estado de Guatemala</p> <p>UBICACIÓN FÍSICA: Aeropuerto Internacional La Aurora</p>	<p>NOMBRE: ENRIQUE IBARGÜEN PUJÓL</p> <p>NIT: 317365</p> <p>NIT: Q.1.358.07</p> <p>NIT: Q.32,593.68</p>	Q.1,358.07	Q.32,593.68
78	G-5	Áreas de Hangar	10 años	DS-315-2015 16/12/2015	<p>ÁREA: 270.00m<sup>2</sup></p> <p>FINCA: Bien inmueble urbano inscrito en el Registro General de la Propiedad de la Zona Central, al número doscientos veintiséis (226), folio ciento cincuenta (150) de libro veinte (20) de Guatemala</p> <p>TIPO: Hangar</p> <p>PROPIETARIO: Estado de Guatemala</p> <p>UBICACIÓN FÍSICA: Aeropuerto Internacional La Aurora</p>	<p>NOMBRE: NEVALSA, S.A.</p> <p>NIT: 5983584-2</p> <p>NIT: Q.1,058.40</p> <p>NIT: Q.127,008.00</p>	Q.1,058.40	Q.127,008.00
79	G-6	Áreas de Hangar	2 años	CONTRATO ADMINISTRATIVO No. DS-068-2019 DE FECHA 15/10/2019	<p>ÁREA: 270.00m<sup>2</sup></p> <p>FINCA: Bien inmueble urbano inscrito en el Registro General de la Propiedad de la Zona Central, al número doscientos veintiséis (226), folio ciento cincuenta (150) de libro veinte (20) de Guatemala</p> <p>TIPO: Hangar</p> <p>PROPIETARIO: Estado de Guatemala</p> <p>UBICACIÓN FÍSICA: Aeropuerto Internacional La Aurora</p>	<p>NOMBRE: DUBAI, SOCIEDAD ANONIMA</p> <p>NIT: 8098964</p> <p>NIT: Q.1,565.38</p> <p>NIT: Q.28,176.84</p>	Q.1,565.38	Q.28,176.84



80	G-7	Áreas de Hangar	2 AÑOS	DS-13-2022 DE FECHA 28/03/2022	ÁREA 276.74m <sup>2</sup>  FINCA: Bien inmueble urbano inscrito en el Registro General de la Propiedad de la Zona Central, al número doscientos veintiséis (226), folio ciento cincuenta (150) de libro veinte (20) de Guatemala	TIPO: Hangar  PROPIETARIO: Estado de Guatemala Aeropuerto Internacional La Aurora  UBICACIÓN FÍSICA: Aurora	NOMBRE:  PROMOTORES CORPORATIVOS, S.A.	Q. 1,717.71 Q.	Q. 41,235.05		
										80456275	NIT:
81	G-9	Áreas de Hangar	10 años	CONTRATO ADMINISTRATIVO DS-26- 2021 DE FECHA 07/09/2021	ÁREA 22.24m <sup>2</sup>  FINCA: Bien inmueble urbano inscrito en el Registro General de la Propiedad de la Zona Central, al número doscientos veintiséis (226), folio ciento cincuenta (150) de libro veinte (20) de Guatemala	TIPO: Hangar  PROPIETARIO: Estado de Guatemala Aeropuerto Internacional La Aurora  UBICACIÓN FÍSICA: Aurora	NOMBRE:  DISCOL, SOCIEDAD ANONIMA	Q. 1,991.36 Q.	Q. 47,792.64		
										30492890	NIT:
82	G-9A	Áreas de Hangar	15 años	EP. No. 18, 29/07/2019, Notario Joel Otomiel Chávez Gramajo	ÁREA 294.08m <sup>2</sup>  FINCA: Bien inmueble urbano inscrito en el Registro General de la Propiedad de la Zona Central, al número doscientos veintiséis (226), folio ciento cincuenta (150) de libro veinte (20) de Guatemala	TIPO: Hangar  PROPIETARIO: Estado de Guatemala Aeropuerto Internacional La Aurora  UBICACIÓN FÍSICA: Aurora	NOMBRE:  TRANSPORTES AÉREOS GUATEMALTECOS, SOCIEDAD ANONIMA	Q. 2,634.96 Q.	Q. 47,429.38		
										527303X	NIT:



83	G-11	Áreas de Hangar	5 años	EP 367, de fecha 29/12/2003 Notario Juan José Morales Ruiz	ÁREA 222.00m <sup>2</sup> Bien inmueble urbano inscrito en el Registro General de la Propiedad de la Zona Central, al número doscientos veintiséis (226), folio ciento cincuenta (150) de libro veinte (20) de Guatemala	LUIS P. CHANG FIGUEROA NOMBRE: 1494517-7 NIT:	Q.1,554.00	Q.93,240.00
84	G-12				FINCA: TIPO: Hangar PROPIETARIO: Estado de Guatemala UBICACIÓN FÍSICA: Aeropuerto Internacional La Aurora ÁREA 300.00m <sup>2</sup>			
85	G-13	Áreas de Hangar	2 años	DS-058-2019, 06/07/2019	FINCA: TIPO: Hangar PROPIETARIO: Estado de Guatemala UBICACIÓN FÍSICA: Aeropuerto Internacional La Aurora ÁREA 600.00m <sup>2</sup>	ACEROS PREFABRICADO, S.A. NOMBRE: 11088 NIT:	Q.1,176.00	Q.21,168.00
86	G-14	Áreas de Hangar	2 años	CONTRATO ADMINISTRATIVO No. DS 11-2020, de fecha 14/7/2020	FINCA: TIPO: Hangar PROPIETARIO: Estado de Guatemala UBICACIÓN FÍSICA: Aeropuerto Internacional La Aurora ÁREA 380.00m <sup>2</sup>	MARIO OSBALDO MENA STRIKER NOMBRE: 1238833 NIT:	Q.2,731.26	Q.65,550.24
87	G-15				FINCA: TIPO: Hangar PROPIETARIO: Estado de Guatemala UBICACIÓN FÍSICA: Aeropuerto Internacional La Aurora			
88	G-16	Áreas de Hangar	2 AÑOS	CONTRATO ADMINISTRATIVO No. DS 53-2021, 20/12/2021	FINCA: TIPO: Hangar PROPIETARIO: Estado de Guatemala UBICACIÓN FÍSICA: Aeropuerto Internacional La Aurora	INVERSIONES LOS APOSENTOS, S.A. NOMBRE: 29647992 NIT:	Q	2,138.89 Q



89	G-17	Áreas de Hangar	15 años	EP. No. 17-29/07/2019, Ante la Notario Joel Otoniel Chavez Gramajo	ÁREA	89,79m <sup>2</sup> Bien inmueble urbano inscrito en el Registro General de la Propiedad de la Zona Central, al número doscientos veintiséis (226), folio ciento cincuenta (150) de libro veinte (20) de Guatemala	NOMBRE:  TRANSPORTES AEREOS GUATEMALTECOS, S.A.	Q. 14,481.96	Q. 14,481.96	
										TIPO: Hangar
										PROPIETARIO: Estado de Guatemala Aeropuerto Internacional La Aurora
										UBICACIÓN FÍSICA: 1669.59m <sup>2</sup> NIT: 527303K
90	H-1	Áreas de Hangar	15 años	DS-015-2015 4/3/2015	ÁREA	Bien inmueble urbano inscrito en el Registro General de la Propiedad de la Zona Central, al número doscientos veintiséis (226), folio ciento cincuenta (150) de libro veinte (20) de Guatemala	NOMBRE:  LDSA INVERSIONES, S.A.	Q. 8,233.88	Q. 1,487,098.40	
										TIPO: Hangar
										PROPIETARIO: Estado de Guatemala Aeropuerto Internacional La Aurora
										UBICACIÓN FÍSICA: 275.00m <sup>2</sup> NIT: 497244-9
91	H-3	Áreas de Hangar	5 años	EP No. 32 12/12/2019 Notario Gloria Maria Tumin Aguilár	ÁREA	Bien inmueble urbano inscrito en el Registro General de la Propiedad de la Zona Central, al número doscientos veintiséis (226), folio ciento cincuenta (150) de libro veinte (20) de Guatemala	NOMBRE:  RODRIGO DELGADO GARCIA RENDUELES	Q. 948.53	Q. 22,764.72	
										TIPO: Hangar
										PROPIETARIO: Estado de Guatemala Aeropuerto Internacional La Aurora
										UBICACIÓN FÍSICA: 216593 NIT: 216593




92	H-3-1	Áreas de Hangar	2 años	EP No. 27, de fecha 08/08/2021, Notario David Albuzares del Cid	ÁREA FINCA: Bien inmueble urbano inscrito en el Registro General de la Propiedad de la Zona Central, al número doscientos veintiséis (226), folio ciento cincuenta (150) de libro veinte (20) de Guatemala	225.00m <sup>2</sup>	NOMBRE: JOSE SALAME MASSIS	Q.948.53	Q.22,764.72
					TIPO: Hangar				
					PROPIETARIO: Estado de Guatemala				
					UBICACIÓN FÍSICA: Aeropuerto Internacional La Aurora				
					ÁREA FINCA: Bien inmueble urbano inscrito en el Registro General de la Propiedad de la Zona Central, al número doscientos veintiséis (226), folio ciento cincuenta (150) de libro veinte (20) de Guatemala	450.00m <sup>2</sup>	NOMBRE: ARTRANS, S.A.		
					TIPO: Hangar				
					PROPIETARIO: Estado de Guatemala				
					UBICACIÓN FÍSICA: Aeropuerto Internacional La Aurora				
					ÁREA FINCA: Bien inmueble urbano inscrito en el Registro General de la Propiedad de la Zona Central, al número doscientos veintiséis (226), folio ciento cincuenta (150) de libro veinte (20) de Guatemala	739.90m <sup>2</sup>	NOMBRE: ACEROS PREFABRICADO, S.A.	Q.1,575.00	Q.189,000.00
					TIPO: Hangar				
					PROPIETARIO: Estado de Guatemala				
					UBICACIÓN FÍSICA: Aeropuerto Internacional La Aurora				
					ÁREA FINCA: Bien inmueble urbano inscrito en el Registro General de la Propiedad de la Zona Central, al número doscientos veintiséis (226), folio ciento cincuenta (150) de libro veinte (20) de Guatemala		NOMBRE: 11088		Q.3,844.71
					TIPO: Hangar				
					PROPIETARIO: Estado de Guatemala				
					UBICACIÓN FÍSICA: Aeropuerto Internacional La Aurora				
					ÁREA FINCA: Bien inmueble urbano inscrito en el Registro General de la Propiedad de la Zona Central, al número doscientos veintiséis (226), folio ciento cincuenta (150) de libro veinte (20) de Guatemala		NOMBRE: 11088		Q.92,273.04
					TIPO: Hangar				
					PROPIETARIO: Estado de Guatemala				
					UBICACIÓN FÍSICA: Aeropuerto Internacional La Aurora				



95	H-6	Áreas de Hangar	15 años	E. P. No. 8 18/02/2020 Notario Marlon Christian Reyes Cruz	ÁREA 1268.53m <sup>2</sup>  FINCA:  TIPO: Hangar PROPIETARIO: Estado de Guatemala Aeropuerto Internacional La Aurora UBICACIÓN FÍSICA:  ÁREA 7,600.47m <sup>2</sup>  FINCA:  TIPO: Hangar PROPIETARIO: Estado de Guatemala Aeropuerto Internacional La Aurora UBICACIÓN FÍSICA:	Bien inmueble urbano inscrito en el Registro General de la Propiedad de la Zona Central, al número doscientos veintiséis (226), folio ciento cincuenta (150) de libro veinte (20) de Guatemala	NOMBRE:  NIT: 3474976	EMBAJADA DE LOS ESTADOS UNIDOS DE AMÉRICA (PARA EL PROGRAMA MOSCAMED)	Gratuito	****
96	HNW-3	DHL DE GUATEMALA	10 años	DS-008-2016 20/1/2016	ÁREA  FINCA:  TIPO: Hangar PROPIETARIO: Estado de Guatemala Aeropuerto Internacional La Aurora UBICACIÓN FÍSICA:	Bien inmueble urbano inscrito en el Registro General de la Propiedad de la Zona Central, al número doscientos veintiséis (226), folio ciento cincuenta (150) de libro veinte (20) de Guatemala	NOMBRE:  NIT: 390362-1	DHL DE GUATEMALA	Q.45,661.07	Q.5,479,328.4
97	HNW-5	AIRPLANE SERVICES, S.A.	15 años	Escritura Pública No. 6 5/2/2013 Dinora Mosemi Cejas Diaz	ÁREA  FINCA:  TIPO: Hangar PROPIETARIO: Estado de Guatemala Aeropuerto Internacional La Aurora UBICACIÓN FÍSICA:	Bien inmueble urbano inscrito en el Registro General de la Propiedad de la Zona Central, al número doscientos veintiséis (226), folio ciento cincuenta (150) de libro veinte (20) de Guatemala	NOMBRE:  NIT: 3984733-0	AIRPLANE SERVICES, S.A.	Q.35,445.40	Q.6,380,172.00



98	HNW-6A	CORPORACION AINCO, S.A.	10 años	Escritura Pública No. 5 14/06/2019 Joel Otomiel Chavez Gramajo	AREA: FINCA: TIPO: PROPIETARIO: UBICACION FISICA:	2304.80m <sup>2</sup> Bien inmueble urbano inscrito en el Registro General de la Propiedad de la Zona Central, al número doscientos veintiséis (226), folio ciento cincuenta (150) de libro veinte (20) de Guatemala	NOMBRE: CORPORACION AINCO, S.A.	Q.9,084.82	Q.1,084,178.40
99	HNW-18	AERODESPACHOS, S.A.	18 meses	EP No. 8-23/2/2017 Lucy Elizabeth Lopez Estrada	AREA: FINCA: TIPO: PROPIETARIO: UBICACION FISICA:	2322.25m <sup>2</sup> /162.91m <sup>2</sup> Bien inmueble urbano inscrito en el Registro General de la Propiedad de la Zona Central, al número doscientos veintiséis (226), folio ciento cincuenta (150) de libro veinte (20) de Guatemala	NOMBRE: AERODESPACHOS, S.A.	Q.22,267.03	Q.400,806.54
100	HNW-18A				AREA: FINCA: TIPO: PROPIETARIO: UBICACION FISICA:	324.00m <sup>2</sup> /200.00m <sup>2</sup> Bien inmueble urbano inscrito en el Registro General de la Propiedad de la Zona Central, al número doscientos veintiséis (226), folio ciento cincuenta (150) de libro veinte (20) de Guatemala	NOMBRE: 7048629	Q.4,192.00	Q.100,608.00
101	HNW-19	UNITED PARCEL SERVICE, CO.- UPS-	2 años	CONTRATO 121-2013 26/7/2013	AREA: FINCA: TIPO: PROPIETARIO: UBICACION FISICA:	324.00m <sup>2</sup> /200.00m <sup>2</sup> Bien inmueble urbano inscrito en el Registro General de la Propiedad de la Zona Central, al número doscientos veintiséis (226), folio ciento cincuenta (150) de libro veinte (20) de Guatemala	NOMBRE: UNITED PARCEL SERVICE, CO.-UPS-	Q.4,192.00	Q.100,608.00
102	HNW-19A				AREA: FINCA: TIPO: PROPIETARIO: UBICACION FISICA:	324.00m <sup>2</sup> /200.00m <sup>2</sup> Bien inmueble urbano inscrito en el Registro General de la Propiedad de la Zona Central, al número doscientos veintiséis (226), folio ciento cincuenta (150) de libro veinte (20) de Guatemala	NOMBRE: 2455873-7	Q.4,192.00	Q.100,608.00



103	UNIFICADOS HNW-20	LA PANERÍA, SOCIEDAD ANÓNIMA	18 meses	EP. No. 95, 13/10/2017 Notario Elio Ismael López Beyer	ÁREA FINCA: TIPO: PROPIETARIO: UBICACIÓN FÍSICA: ÁREA	249.81m <sup>2</sup> /312.60m <sup>2</sup> Bien inmueble urbano inscrito en el Registro General de la Propiedad de la Zona Central, al número doscientos veintiséis (226), folio ciento cincuenta (150) de libro veinte (20) de Guatemala	NOMBRE: 28155106	Q. 2,204.65	Q. 39,683.70
104	UNIFICADOS HNW-21					Hangar Estado de Guatemala Aeropuerto Internacional La Aurora 7400.00m <sup>2</sup>	NIT: TRANSPORTES AEREOS GUATEMALTECOS SOCIEDAD ANONIMA		
105	HNW-22	TRANSPORTES AEREOS GUATEMALTECOS SOCIEDAD ANONIMA	10 años	EP No. 4, 21/08/2017 Notario Luis Fernando Bermejo Quiñonez	TIPO: PROPIETARIO: UBICACIÓN FÍSICA: ÁREA	Bien inmueble urbano inscrito en el Registro General de la Propiedad de la Zona Central, al número doscientos veintiséis (226), folio ciento cincuenta (150) de libro veinte (20) de Guatemala	NOMBRE: 527303K	Q. 29,008.00	Q. 3,480,960.00
106	HSW-2	DISTRIBUIDORAQ PIPPER, S.A.	2 años	EP. No 9 de fecha 13/04/2021, Notaria Cindy Roxana Casasola Catalán	TIPO: PROPIETARIO: UBICACIÓN FÍSICA: ÁREA	6764.43m <sup>2</sup> Bien inmueble urbano inscrito en el Registro General de la Propiedad de la Zona Central, al número doscientos cincuenta (150) de libro veinte (20) de Guatemala	NOMBRE: 4746473	Q. 9,918.20	Q. 238,036.68





107	HSW-13	AEROCUB DE GUATEMALA	10 años	EP. No. 18 de fecha 13/01/2020, Notario Sergio Antonio Escobar Esteban	ÁREA FINCA: TIPO: PROPIETARIO: UBICACIÓN FÍSICA:	9,524.63m <sup>2</sup> Bien inmueble urbano inscrito en el Registro General de la Propiedad de la Zona Central, al número doscientos veintiséis (226), folio ciento cincuenta (150) de libro veinte (20) de Guatemala Hangar Estado de Guatemala Aeropuerto Internacional La Aurora	NOMBRE: NIT:	AEROCUB DE GUATEMALA NOMBRE: NIT:	Q.144,369.45 Q.19,859.94	25985501
108	HSW-14	ÁREA DE CAFETERÍA	5 años	EP. No. 46 de fecha 14/07/2020, ante el Notario Ana Lucia Cerna Marroquin	ÁREA FINCA: TIPO: PROPIETARIO: UBICACIÓN FÍSICA:	123.14 m <sup>2</sup> Bien inmueble urbano inscrito en el Registro General de la Propiedad de la Zona Central, al número doscientos veintiséis (226), folio ciento cincuenta (150) de libro veinte (20) de Guatemala LOCAL COMERCIAL Estado de Guatemala Aeropuerto Internacional La Aurora	NOMBRE: NIT:	XIOMARA BEATRIZ MARROQUIN MARTINEZ/CAFETERIA TG-FOOD NOMBRE: NIT:	Q.1,103.33 28789075	
109	HSW-14A	AEROMECANICA	10 años	EP No. 78 28/11/2019 Notario Sergio Alejandro Peña Mandujano	ÁREA FINCA: TIPO: PROPIETARIO: UBICACIÓN FÍSICA:	2857.35 m <sup>2</sup> Bien inmueble urbano inscrito en el Registro General de la Propiedad de la Zona Central, al número doscientos veintiséis (226), folio ciento cincuenta (150) de libro veinte (20) de Guatemala Hangar Estado de Guatemala Aeropuerto Internacional La Aurora	NOMBRE: NIT:	BA AVIACIÓN, SOCIEDAD ANÓNIMA NOMBRE: NIT:	Q.6,605.99 6315-0	Q.396,354.00

UNIDAD DE ASesoría JURÍDICA  
Firma del Notario

110	I-3	ÁREA DE HANGAR	10 AÑOS	EP No. 26 02/03/2022, Notario Roberto Samuel Solórzano Hernández	ÁREA FINCA: TIPO: PROPIETARIO: UBICACIÓN FÍSICA:	4764.01m <sup>2</sup> Bien inmueble urbano inscrito en el Registro General de la Propiedad de la Zona Central, al número doscientos veintiséis (226), folio ciento cincuenta (150) de libro veinte (20) de Guatemala	NOMBRE: 5326168 NIT:	HELICOPTEROS Y AVIONES DE GUATEMALA SOCIEDAD ANONIMA	44,190.87 Q	5,302,904.40
								HELICOPTEROS Y AVIONES DE GUATEMALA SOCIEDAD ANONIMA	5326168	NIT:
								TIPO: PROPIETARIO: UBICACIÓN FÍSICA:	Hangar Estado de Guatemala Aeropuerto Internacional La Aurora	3122.63m <sup>2</sup>
								ÁREA FINCA: TIPO: PROPIETARIO: UBICACIÓN FÍSICA:	Bien inmueble urbano inscrito en el Registro General de la Propiedad de la Zona Central, al número doscientos veintiséis (226), folio ciento cincuenta (150) de libro veinte (20) de Guatemala	3122.63m <sup>2</sup>
111	I-3A	ÁREA DE HANGAR	10 AÑOS	EP No. 27 02/03/2022, Notario Roberto Samuel Solórzano Hernández	ÁREA FINCA: TIPO: PROPIETARIO: UBICACIÓN FÍSICA:	1849.73m <sup>2</sup> Bien inmueble urbano inscrito en el Registro General de la Propiedad de la Zona Central, al número doscientos veintiséis (226), folio ciento cincuenta (150) de libro veinte (20) de Guatemala	NOMBRE: 5326168 NIT:	HELICOPTEROS Y AVIONES DE GUATEMALA SOCIEDAD ANONIMA	22,575.32 Q	2,709,038.40
								HELICOPTEROS Y AVIONES DE GUATEMALA SOCIEDAD ANONIMA	5326168	NIT:
								TIPO: PROPIETARIO: UBICACIÓN FÍSICA:	Hangar Estado de Guatemala Aeropuerto Internacional La Aurora	1849.73m <sup>2</sup>
								ÁREA FINCA: TIPO: PROPIETARIO: UBICACIÓN FÍSICA:	Bien inmueble urbano inscrito en el Registro General de la Propiedad de la Zona Central, al número doscientos veintiséis (226), folio ciento cincuenta (150) de libro veinte (20) de Guatemala	1849.73m <sup>2</sup>
112	I-4	ÁREA DE HANGAR	2 años	CONTRATO ADITIVO, No. DS-18-2021 de fecha 12/08/2021	ÁREA FINCA: TIPO: PROPIETARIO: UBICACIÓN FÍSICA:	1849.73m <sup>2</sup> Bien inmueble urbano inscrito en el Registro General de la Propiedad de la Zona Central, al número doscientos veintiséis (226), folio ciento cincuenta (150) de libro veinte (20) de Guatemala	NOMBRE: 33075263 NIT:	GUATE HANGAR, S.A.	0.14,268.59	Q.342,446.92
								GUATE HANGAR, S.A.	33075263	NIT:
								TIPO: PROPIETARIO: UBICACIÓN FÍSICA:	Hangar Estado de Guatemala Aeropuerto Internacional La Aurora	1849.73m <sup>2</sup>
								ÁREA FINCA: TIPO: PROPIETARIO: UBICACIÓN FÍSICA:	Bien inmueble urbano inscrito en el Registro General de la Propiedad de la Zona Central, al número doscientos veintiséis (226), folio ciento cincuenta (150) de libro veinte (20) de Guatemala	1849.73m <sup>2</sup>



113	J-1	ÁREA DE HANGAR	10 años	CONTRATO No. DS-009-2016 22/01/2016	ÁREA FINCA: TIPO: PROPIETARIO: UBICACIÓN FÍSICA:			Bien inmueble urbano inscrito en el Registro General de la Propiedad de la Zona Central, al número doscientos veintiséis (226), folio ciento cincuenta (150) de libro veinte (20) de Guatemala	NOMBRE:  NIT:	AEROTAMIS, S.A.  460698-1  NIT:	Q. 782.4  Q. 93,888.00
					TIPO: PROPIETARIO: UBICACIÓN FÍSICA:						
					Área Finca: Tipo: Propietario: Ubicación Física:						
114	J-2	ÁREA DE HANGAR	10 años	CONTRATO No. DS-010-2016 22/1/2016	ÁREA FINCA: TIPO: PROPIETARIO: UBICACIÓN FÍSICA:			Bien inmueble urbano inscrito en el Registro General de la Propiedad de la Zona Central, al número doscientos veintiséis (226), folio ciento cincuenta (150) de libro veinte (20) de Guatemala	NOMBRE:  NIT:	IRMA YOLANDA MEDINILLA HERRERA  480443-0  NIT:	Q. 1,974.85  Q. 236,982.00
					TIPO: PROPIETARIO: UBICACIÓN FÍSICA:						
					Área Finca: Tipo: Propietario: Ubicación Física:						
115	J-3	ÁREA DE HANGAR	15 años	EP No. 1 06/01/2017 Notario Luis Alfonso Tober Lima; EP. No. 17 de Modificación del 20/04/2018	ÁREA FINCA: TIPO: PROPIETARIO: UBICACIÓN FÍSICA:			Bien inmueble urbano inscrito en el Registro General de la Propiedad de la Zona Central, al número doscientos veintiséis (226), folio ciento cincuenta (150) de libro veinte (20) de Guatemala	NOMBRE:  NIT:	GIBSON, S.A.  26731282  NIT:	Q. 28,505.16  Q. 5,130,928.80
					TIPO: PROPIETARIO: UBICACIÓN FÍSICA:						
					Área Finca: Tipo: Propietario: Ubicación Física:						
116	J-4	ÁREA DE HANGAR	2 Años	DS-12-2022 DE FECHA 15/03/2022	ÁREA FINCA: TIPO: PROPIETARIO: UBICACIÓN FÍSICA:			Bien inmueble urbano inscrito en el Registro General de la Propiedad de la Zona Central, al número doscientos veintiséis (226), folio ciento cincuenta (150) de libro veinte (20) de Guatemala	NOMBRE:  NIT:	SERVICIOS Y ASESORIAS GABO, S.A.  64432  NIT:	Q. 15,910.16  Q. 381,843.84
					TIPO: PROPIETARIO: UBICACIÓN FÍSICA:						
					Área Finca: Tipo: Propietario: Ubicación Física:						


118	J-6	ÁREA DE HANGAR	10 años	CONTRATO No. DS-028-2015 7/5/2015	<p>ÁREA: 1933.70m<sup>2</sup></p> <p>FINCA: Bien inmueble urbano inscrito en el Registro General de la Propiedad de la Zona Central, al número doscientos veintiséis (226), folio ciento cincuenta (150) de libro veinte (20) de Guatemala</p> <p>TIPO: Hangar</p> <p>PROPIETARIO: Estado de Guatemala</p> <p>UBICACIÓN FÍSICA: Aeropuerto Internacional La Aurora</p> <p>ÁREA: 2095.61m<sup>2</sup></p> <p>FINCA: Bien inmueble urbano inscrito en el Registro General de la Propiedad de la Zona Central, al número doscientos veintiséis (226), folio ciento cincuenta (150) de libro veinte (20) de Guatemala</p> <p>TIPO: Hangar</p> <p>PROPIETARIO: Estado de Guatemala</p> <p>UBICACIÓN FÍSICA: Aeropuerto Internacional La Aurora</p> <p>ÁREA: 480.00m<sup>2</sup></p> <p>FINCA: Bien inmueble urbano inscrito en el Registro General de la Propiedad de la Zona Central, al número doscientos veintiséis (226), folio ciento cincuenta (150) de libro veinte (20) de Guatemala</p> <p>TIPO: Hangar</p> <p>PROPIETARIO: Estado de Guatemala</p> <p>UBICACIÓN FÍSICA: Aeropuerto Internacional La Aurora</p> <p>ÁREA: 4790.18m<sup>2</sup></p> <p>FINCA: Bien inmueble urbano inscrito en el Registro General de la Propiedad de la Zona Central, al número doscientos veintiséis (226), folio ciento cincuenta (150) de libro veinte (20) de Guatemala</p> <p>TIPO: Hangar</p> <p>PROPIETARIO: Estado de Guatemala</p> <p>UBICACIÓN FÍSICA: Aeropuerto Internacional La Aurora</p>	<p>NOMBRE: INVERSIONES DOS MIL CIEN SOCIEDAD ANONIMA</p> <p>NIT: 2551602-7</p> <p>NOMBRE: HELICOPTEROS S/T, S.A.</p> <p>NIT: 5326168</p> <p>NOMBRE:</p> <p>NIT: 75500339-5</p> <p>NOMBRE: AYAU CALLAWAY COMPANYIA LIMITADA (AVCOM)</p> <p>NIT: 32015-3</p>	<p>Q.7,580.10</p> <p>Q.2,805,680.00</p> <p>Q.2,400.00</p> <p>Q.6,524,899.17</p>
119	J-7	ÁREA DE HANGAR	10 años	CONTRATO No. DS-064-2015 12/06/2015			
120	K-1	ÁREA DE HANGAR	10 años	CONTRATO No. 76-2011 4/11/2011			
121	K-2	ÁREA DE HANGAR	15 años	CONTRATO ADMINISTRATIVO No. DS-001-2015 Y MODIFICACIÓN: DS-28-2018 06/04/2018			



122	K-2A	ÁREA DE HANGAR	15 años	E.P. No. 7 de fecha 22/03/2018, ante Notaria Ada Luisa Alva del Valle	<p>ÁREA: 3820.44m<sup>2</sup></p> <p>FINCA: Bien inmueble urbano inscrito en el Registro General de la Propiedad de la Zona Central, al número doscientos veintiséis (226), folio ciento cincuenta (150) de libro veinte (20) de Guatemala</p> <p>TIPO: Hangar</p> <p>PROPIETARIO: Estado de Guatemala</p> <p>UBICACIÓN FÍSICA: Aeropuerto Internacional La Aurora</p>	<p>NOMBRE: SERVICIOS LARIMAR, SOCIEDAD ANÓNIMA</p> <p>NIT: 99231379</p>	Q. 26,270.46	Q. 4,728,682.80
123	K-3	ÁREA DE HANGAR	5 años	E.P. No. 87 de fecha 9/09/2021 Notario William Walter Montroy Lucero	<p>ÁREA: 630.21m<sup>2</sup></p> <p>FINCA: Bien inmueble urbano inscrito en el Registro General de la Propiedad de la Zona Central, al número doscientos veintiséis (226), folio ciento cincuenta (150) de libro veinte (20) de Guatemala</p> <p>TIPO: Hangar</p> <p>PROPIETARIO: Estado de Guatemala</p> <p>UBICACIÓN FÍSICA: Aeropuerto Internacional La Aurora</p>	<p>NOMBRE: SERVICIOS AGROPECUARIOS NACIONALES, SOCIEDAD ANÓNIMA</p> <p>NIT: 64556662</p>	Q. 5,140.72	Q. 308,443.20
124	K-4	ÁREA DE HANGAR	15 años	E.P. No. 20 29/07/2019 Notario Joel Ottoniel Chavez Gramajo	<p>ÁREA: 4232.29m<sup>2</sup></p> <p>FINCA: Bien inmueble urbano inscrito en el Registro General de la Propiedad de la Zona Central, al número doscientos veintiséis (226), folio ciento cincuenta (150) de libro veinte (20) de Guatemala</p> <p>TIPO: Hangar</p> <p>PROPIETARIO: Estado de Guatemala</p> <p>UBICACIÓN FÍSICA: Aeropuerto Internacional La Aurora</p>	<p>NOMBRE: TRANSPORTES AEREOS GUATEMALTECOS, S.A.</p> <p>NIT: 527303K</p>	Q. 32,995.68	Q. 593,922.24

UNIDAD DE ASESORIA JURÍDICA  
 DGAC  
 SECCIÓN TÉCNICA DE ADMINISTRACIÓN  
 DGAC

125	K-5	ÁREA DE HANGAR	2 AÑOS	CONTRATO ADMINISTRATIVO No. DS-10-2019, de fecha 19/03/2019	<p>ÁREA: 3032.16m<sup>2</sup></p> <p>FINCA: Bien inmueble urbano inscrito en el Registro General de la Propiedad de la Zona Central, al número doscientos veintiséis (226), folio ciento cincuenta (150) de libro veinte (20) de Guatemala</p> <p>TIPO: Hangar</p> <p>PROPIETARIO: Estado de Guatemala</p> <p>UBICACIÓN FÍSICA: Aeropuerto Internacional La Aurora</p> <p>ÁREA: 2063.23m<sup>2</sup></p> <p>FINCA: Bien inmueble urbano inscrito en el Registro General de la Propiedad de la Zona Central, al número doscientos veintiséis (226), folio ciento cincuenta (150) de libro veinte (20) de Guatemala</p> <p>TIPO: Hangar</p> <p>PROPIETARIO: Estado de Guatemala</p> <p>UBICACIÓN FÍSICA: Aeropuerto Internacional La Aurora</p> <p>ÁREA: 2484.80m<sup>2</sup></p> <p>FINCA: Bien inmueble urbano inscrito en el Registro General de la Propiedad de la Zona Central, al número doscientos veintiséis (226), folio ciento cincuenta (150) de libro veinte (20) de Guatemala</p> <p>TIPO: Hangar</p> <p>PROPIETARIO: Estado de Guatemala</p> <p>UBICACIÓN FÍSICA: Aeropuerto Internacional La Aurora</p>	ENLACES AEREOS, S.A.	5333531-7	Q.23,465.62	Q.563,174.88
126	K-6	ÁREA DE HANGAR	2 AÑOS	CONTRATO ADMINISTRATIVO No. DS-11-2019, de fecha 19/03/2019	<p>ÁREA: 3032.16m<sup>2</sup></p> <p>FINCA: Bien inmueble urbano inscrito en el Registro General de la Propiedad de la Zona Central, al número doscientos veintiséis (226), folio ciento cincuenta (150) de libro veinte (20) de Guatemala</p> <p>TIPO: Hangar</p> <p>PROPIETARIO: Estado de Guatemala</p> <p>UBICACIÓN FÍSICA: Aeropuerto Internacional La Aurora</p> <p>ÁREA: 2063.23m<sup>2</sup></p> <p>FINCA: Bien inmueble urbano inscrito en el Registro General de la Propiedad de la Zona Central, al número doscientos veintiséis (226), folio ciento cincuenta (150) de libro veinte (20) de Guatemala</p> <p>TIPO: Hangar</p> <p>PROPIETARIO: Estado de Guatemala</p> <p>UBICACIÓN FÍSICA: Aeropuerto Internacional La Aurora</p> <p>ÁREA: 2484.80m<sup>2</sup></p> <p>FINCA: Bien inmueble urbano inscrito en el Registro General de la Propiedad de la Zona Central, al número doscientos veintiséis (226), folio ciento cincuenta (150) de libro veinte (20) de Guatemala</p> <p>TIPO: Hangar</p> <p>PROPIETARIO: Estado de Guatemala</p> <p>UBICACIÓN FÍSICA: Aeropuerto Internacional La Aurora</p>	DESARROLLO DE INVERSIONES ACULVINAC, S.A.	1198904-1	Q.16,110.53	Q.386,652.72
127	K-7	ÁREA DE HANGAR	15 años	EP. No. 21, 29/07/2019, Notario Joel Otoniel Chávez Gramajo	<p>ÁREA: 3032.16m<sup>2</sup></p> <p>FINCA: Bien inmueble urbano inscrito en el Registro General de la Propiedad de la Zona Central, al número doscientos veintiséis (226), folio ciento cincuenta (150) de libro veinte (20) de Guatemala</p> <p>TIPO: Hangar</p> <p>PROPIETARIO: Estado de Guatemala</p> <p>UBICACIÓN FÍSICA: Aeropuerto Internacional La Aurora</p> <p>ÁREA: 2063.23m<sup>2</sup></p> <p>FINCA: Bien inmueble urbano inscrito en el Registro General de la Propiedad de la Zona Central, al número doscientos veintiséis (226), folio ciento cincuenta (150) de libro veinte (20) de Guatemala</p> <p>TIPO: Hangar</p> <p>PROPIETARIO: Estado de Guatemala</p> <p>UBICACIÓN FÍSICA: Aeropuerto Internacional La Aurora</p> <p>ÁREA: 2484.80m<sup>2</sup></p> <p>FINCA: Bien inmueble urbano inscrito en el Registro General de la Propiedad de la Zona Central, al número doscientos veintiséis (226), folio ciento cincuenta (150) de libro veinte (20) de Guatemala</p> <p>TIPO: Hangar</p> <p>PROPIETARIO: Estado de Guatemala</p> <p>UBICACIÓN FÍSICA: Aeropuerto Internacional La Aurora</p>	TRANSPORTES AEREOS GUATEMALTECOS, S.A.	527303K	Q.19,374.88	Q.348,747.84



128	L-1	ÁREA DE HANGAR	10 años	CONTRATO No. DS-016-2016.02/02/2016	ÁREA 7843.47m <sup>2</sup> FINCA: Bien inmueble urbano inscrito en el Registro General de la Propiedad de la Zona Central, al número doscientos veintiséis (226), folio ciento cincuenta (150) de libro veinte (20) de Guatemala	AERONAVES, SOCIEDAD ANONIMA			
129	L-1A				TIPO: Hangar PROPIETARIO: Estado de Guatemala UBICACIÓN FÍSICA: Aeropuerto Internacional La Aurora	347469	NIT:	0.35,290.70	0.4,234,884.00
130	L-1B	ÁREA DE HANGAR	2 AÑOS	CONTRATO ADMINISTRATIVO DS-14-2022, 28/03/2022	ÁREA 216.00m <sup>2</sup> FINCA: Bien inmueble urbano inscrito en el Registro General de la Propiedad de la Zona Central, al número doscientos veintiséis (226), folio ciento cincuenta (150) de libro veinte (20) de Guatemala	AERONAVES S.A.			
					TIPO: Hangar PROPIETARIO: Estado de Guatemala UBICACIÓN FÍSICA: Aeropuerto Internacional La Aurora	347469	NIT:	1209.6	29,030.40






131	L-2	ÁREA DE HANGAR	5 años	EP No. 27 13/02/2020 Notario Sergio Antonio Escobar Esteban	<p>ÁREA: 3684.92m<sup>2</sup></p> <p>FINCA: Bien inmueble urbano inscrito en el Registro General de la Propiedad de la Zona Central, al número doscientos veintiséis (226), folio ciento cincuenta (150) de libro veinte (20) de Guatemala</p> <p>TIPO: Hangar</p> <p>PROPIETARIO: Estado de Guatemala</p> <p>UBICACIÓN FÍSICA: Aeropuerto Internacional La Aurora</p>	<p>NOMBRE: IMPORTAVIA, S.A.</p> <p>NIT: 414954-8</p>	Q.25,082.51	Q.1,504,950.60																		
									132	L-3	ÁREA DE HANGAR	15 AÑOS	EP. 44 de fecha 13/08/2021 Notaria Ingrid Michelle Ortiz Paiz	<p>ÁREA: 2956.57m<sup>2</sup></p> <p>FINCA: Bien inmueble urbano inscrito en el Registro General de la Propiedad de la Zona Central, al número doscientos veintiséis (226), folio ciento cincuenta (150) de libro veinte (20) de Guatemala</p> <p>TIPO: Hangar</p> <p>PROPIETARIO: Estado de Guatemala</p> <p>UBICACIÓN FÍSICA: Aeropuerto Internacional La Aurora</p>	<p>NOMBRE: TRANSP. TERR Y AEREO DE CENTRO AMERICA, S.A.</p> <p>NIT: 1078518</p>	Q.21,063.96	Q. 3,791,511.00									
																		133	L-4	ÁREA DE HANGAR	5 años	EP No. 146 08/10/2004 Notario Juan Jose Morales Ruiz	<p>ÁREA: 8722.10m<sup>2</sup></p> <p>FINCA: Bien inmueble urbano inscrito en el Registro General de la Propiedad de la Zona Central, al número doscientos veintiséis (226), folio ciento cincuenta (150) de libro veinte (20) de Guatemala</p> <p>TIPO: Hangar</p> <p>PROPIETARIO: Estado de Guatemala</p> <p>UBICACIÓN FÍSICA: Aeropuerto Internacional La Aurora</p>	<p>NOMBRE: ARMANDO RENE MOREL ALTEMBACH Y COMPAÑIA LIMITADA</p> <p>NIT: 98367-5</p>	Q.11,091.00	Q. 665,460.00





134	L-5	ÁREA DE HANGAR	4 años	EP. NO. 64 de fecha 27/05/2021, Notario Elio Ismael López Beyer	ÁREA FINCA: TIPO: PROPIETARIO: UBICACIÓN FÍSICA:	4285.03m <sup>2</sup> Bien inmueble urbano inscrito en el Registro General de la Propiedad de la Zona Central, al número doscientos veintiséis (226), folio ciento cincuenta (150) de libro veinte (20) de Guatemala	CAMPELLOS, SOCIEDAD ANÓNIMA NOMBRE: NIT:	Q. 30,140.72	Q. 1,446,754.56
135	L-6				Hangar Estado de Guatemala Aeropuerto Internacional La Aurora 3633.42m <sup>2</sup>	3960684 NIT:			
136	L-7	ÁREA DE HANGAR	2 AÑOS	CONTRATO ADMITIVO. No. DS-35-2021 DE DE FECHA 11/10/2021	ÁREA FINCA: TIPO: PROPIETARIO: UBICACIÓN FÍSICA:	Bien inmueble urbano inscrito en el Registro General de la Propiedad de la Zona Central, al número doscientos veintiséis (226), folio ciento cincuenta (150) de libro veinte (20) de Guatemala	TRANSLATIN, S.A NOMBRE: NIT:	28,997.96 Q.	695,951.04 Q.
137	L-8	ÁREA DE HANGAR	10 años	DS-014-2016 28/01/2016 MODIFICACIÓN DS-	ÁREA FINCA: TIPO: PROPIETARIO: UBICACIÓN FÍSICA:	817.30m <sup>2</sup> Bien inmueble urbano inscrito en el Registro General de la Propiedad de la Zona Central, al número doscientos veintiséis (226), folio ciento cincuenta (150) de libro veinte (20) de Guatemala	MARIA ROMANA GABRIEL ROZOTTO DE ZIMERI NOMBRE: NIT:	Q3,776.49	Q.453,178.80


138	L-10	ÁREA DE HANGAR	5 AÑOS	EP. NO. 15 de fecha 27 de mayo de 2021. Notario Erick Federenco Ponce Solís	ÁREA FINCA: Bien inmueble urbano inscrito en el Registro General de la Propiedad de la Zona Central, al número doscientos veintiséis (226), folio ciento cincuenta (150) de libro veinte (20) de Guatemala	228.78m <sup>2</sup>	NOMBRE: AVIACORP, S.A.	Q.14,112.73	Q. 846,763.80
					TIPO: Hangar		NOMBRE: 10140034		
					PROPIETARIO: Estado de Guatemala		NIT: 10140034		
					UBICACIÓN FÍSICA: Aeropuerto Internacional La Aurora				
139	L-11	ÁREA DE HANGAR	2 AÑOS	CONTRATO ADMITIVO, No. DS-62-2018, DE FECHA 16/11/2018	ÁREA FINCA: Bien inmueble urbano inscrito en el Registro General de la Propiedad de la Zona Central, al número doscientos veintiséis (226), folio ciento cincuenta (150) de libro veinte (20) de Guatemala	1543.95m <sup>2</sup>	NOMBRE: SERGIO ADOLFO RASKOSKY HOLMANN	Q.7,446.60	Q.178,718.40
					TIPO: Hangar		NOMBRE: 2955377		
					PROPIETARIO: Estado de Guatemala		NIT: 2955377		
					UBICACIÓN FÍSICA: Aeropuerto Internacional La Aurora				
140	L-13	ÁREA DE HANGAR	5 años	34-2002 25/2/2002	ÁREA FINCA: Bien inmueble urbano inscrito en el Registro General de la Propiedad de la Zona Central, al número doscientos veintiséis (226), folio ciento cincuenta (150) de libro veinte (20) de Guatemala	7841.78m <sup>2</sup>	NOMBRE:		
					TIPO: Hangar				
					PROPIETARIO: Estado de Guatemala				
					UBICACIÓN FÍSICA: Aeropuerto Internacional La Aurora				
141	L-13A				ÁREA FINCA: Bien inmueble urbano inscrito en el Registro General de la Propiedad de la Zona Central, al número doscientos veintiséis (226), folio ciento cincuenta (150) de libro veinte (20) de Guatemala	454.50m <sup>2</sup>	NOMBRE:		
					TIPO: Hangar				
					PROPIETARIO: Estado de Guatemala				
					UBICACIÓN FÍSICA: Aeropuerto Internacional La Aurora				
142	L-14	ÁREA DE HANGAR	2 años	CONTRATO ADMINISTRATIVO No. DS 24-2018, de fecha 27/03/2018	ÁREA FINCA: Bien inmueble urbano inscrito en el Registro General de la Propiedad de la Zona Central, al número doscientos veintiséis (226), folio ciento cincuenta (150) de libro veinte (20) de Guatemala		NOMBRE: AEROFOTO CENTROAMERICANA, S.A.	Q.19,604.45	Q.1,176,267.00
					TIPO: Hangar		NOMBRE: 1406531		
					PROPIETARIO: Estado de Guatemala		NIT: 1406531		
					UBICACIÓN FÍSICA: Aeropuerto Internacional La Aurora				


143	L-15	ÁREA DE HANGAR	5 años	E.P., NUMERO 10 DE FECHA 25/11/2019 NOTARIO ENRIQUE ASTURIAS FONTANA	ÁREA FINCA: TIPO: PROPIETARIO: UBICACIÓN FÍSICA:	Bien inmueble urbano inscrito en el Registro General de la Propiedad de la Zona Central, al número doscientos veintiséis (226), folio ciento cincuenta (150) de libro veinte cinco (20) de Guatemala	300.00m <sup>2</sup>	AEROSERVICIOS GT. SOCIEDAD ANONIMA	NOMBRE: NIT:	83876316 NIT:	Q. 1,261.58	Q. 30,277.92
144	L-16	ÁREA DE HANGAR	15 años	FP 42 de fecha 23/08/2021 Notario Alvaro Hurtado Bocaleto	ÁREA FINCA: TIPO: PROPIETARIO: UBICACIÓN FÍSICA:	Bien inmueble urbano inscrito en el Registro General de la Propiedad de la Zona Central, al número doscientos veintiséis (226), folio ciento cincuenta (150) de libro veinte cinco (20) de Guatemala	1313.21m <sup>2</sup>	BEECHCRAFT DE GUATEMALA, S.A.	NOMBRE: NIT:	983675 NIT:	Q. 7,672.82	Q. 1,381,107.60
145	L-17	ÁREA DE HANGAR	2 años	CONTRATO ADMINISTRATIVO No. DS-08-2019	ÁREA FINCA: TIPO: PROPIETARIO: UBICACIÓN FÍSICA:	Bien inmueble urbano inscrito en el Registro General de la Propiedad de la Zona Central, al número doscientos veintiséis (226), folio ciento cincuenta (150) de libro veinte cinco (20) de Guatemala	322.00m <sup>2</sup>	JORGE ARNILUO PEREZ RODRIGUEZ	NOMBRE: NIT:	86528-0 NIT:	Q. 1,618.52	Q. 38,844.48
146	L-18	ÁREA DE HANGAR	10 años	CONTRATO No. DS-005- 2016 11/03/2016	ÁREA FINCA: TIPO: PROPIETARIO: UBICACIÓN FÍSICA:	Bien inmueble urbano inscrito en el Registro General de la Propiedad de la Zona Central, al número doscientos veintiséis (226), folio ciento cincuenta (150) de libro veinte cinco (20) de Guatemala	550.08m <sup>2</sup>	LOS TRES MERCADOS, S.A.	NOMBRE: NIT:	1197941-0 NIT:	Q. 2,364.37	Q. 283,724.40
147	L-19				TIPO: PROPIETARIO: UBICACIÓN FÍSICA:	Hangar Estado de Guatemala Aeropuerto Internacional La Aurora						



148	L-20	ÁREA DE HANGAR	2 años	CONTRATO No. DS-18-2022-24/05/2022	ÁREA	262.54m <sup>2</sup>	Bien inmueble urbano inscrito en el Registro General de la Propiedad de la Zona Central, al número doscientos veintiséis (226), folio ciento cincuenta (150) de libro veinte (20) de Guatemala	NOMBRE:	HELIGUILA, S.A.	Q. 2,760.27	Q. 66,246.48
					FINCA:						
					TIPO:	Hangar					
149	L-21	ÁREA DE HANGAR	2 AÑOS	CONTRATO No. DS-17-2022-20/05/2022	ÁREA	294.95m <sup>2</sup>	Bien inmueble urbano inscrito en el Registro General de la Propiedad de la Zona Central, al número doscientos veintiséis (226), folio ciento cincuenta (150) de libro veinte (20) de Guatemala	NOMBRE:	KENTIA, SOCIEDAD ANONIMA	Q. 1,921.78	Q. 46,122.72
					FINCA:						
					TIPO:	Hangar					
150	L-22	ÁREA DE HANGAR	2 AÑOS	CONTRATO ADMINISTRATIVO DS-062-2019-19/09/2019	ÁREA	345.00m <sup>2</sup>	Bien inmueble urbano inscrito en el Registro General de la Propiedad de la Zona Central, al número doscientos veintiséis (226), folio ciento cincuenta (150) de libro veinte (20) de Guatemala	NOMBRE:	MOSCAMED	Q. 1,692.60	Q. 40,622.40
					FINCA:						
					TIPO:	Hangar					
151	L-23	ÁREA DE HANGAR	2 AÑOS	CONTRATO ADMITIVO No. DS-24-2021, DE FECHA 06/09/2021	ÁREA	150.60m <sup>2</sup>	Bien inmueble urbano inscrito en el Registro General de la Propiedad de la Zona Central, al número doscientos veintiséis (226), folio ciento cincuenta (150) de libro veinte (20) de Guatemala	NOMBRE:	ESTACION AEREA DE GUATEMALA, S.A.	Q. 1,438.98	Q. 34,635.52
					FINCA:						
					TIPO:	Hangar					



152	L-24	ÁREA DE HANGAR	10 años	CONTRATO No. DS-118-2015 18/12/2015	<p>ÁREA: 1600.16m<sup>2</sup></p> <p>FINCA: Bien inmueble urbano inscrito en el Registro General de la Propiedad de la Zona Central, al número doscientos veintiséis (226), folio ciento cincuenta (150) de libro veinte (20) de Guatemala</p> <p>TIPO: Hangar</p> <p>PROPIETARIO: Estado de Guatemala</p> <p>UBICACIÓN FÍSICA: Aeropuerto Internacional La Aurora</p> <p>ÁREA: 379.89m<sup>2</sup></p>	<p>NOMBRE: MULTISERVICIOS MYS, S.A.</p> <p>NIT: 3205943-4</p>	Q.8,518.14	Q.1,022,176.80
153	L-24A	ÁREA DE HANGAR	3 años	CONTRATO ADMINISTRATIVO No. DS-47-2018 03/09/2018	<p>ÁREA: 379.89m<sup>2</sup></p> <p>FINCA: Bien inmueble urbano inscrito en el Registro General de la Propiedad de la Zona Central, al número doscientos veintiséis (226), folio ciento cincuenta (150) de libro veinte (20) de Guatemala</p> <p>TIPO: Hangar</p> <p>PROPIETARIO: Estado de Guatemala</p> <p>UBICACIÓN FÍSICA: Aeropuerto Internacional La Aurora</p>	<p>NOMBRE: GRUPO AEROSPECIAL, S.A.</p> <p>NIT: 60570342</p>	Q.3,600.58	Q.86,413.92

UNIDAD DE ASESORIA JURÍDICA  
DGCJG

154	L-25	ÁREA DE HANGAR	10 AÑOS	EP 228, de fecha 28/11/2018 Notaria Flor de Maria Folgar Romero	ÁREA FINCA: TIPO: PROPIETARIO: UBICACIÓN FÍSICA:	363.74m <sup>2</sup> Bien inmueble urbano inscrito en el Registro General de la Propiedad de la Zona Central, al número doscientos veintiséis (226), folio ciento cincuenta (150) de libro veinte (20) de Guatemala Hangar Estado de Guatemala Aeropuerto Internacional La Aurora	NOMBRE: NIT:.	OPERACIONES AEREAS Y SERVICIOS, S.A. 4235349-1	Q.4,689.49	Q.1,100,910.00
155	L-26	ÁREA DE HANGAR	15 años	DS-033-2015 18/05/2015	ÁREA FINCA: TIPO: PROPIETARIO: UBICACIÓN FÍSICA:	400.00m <sup>2</sup> Bien inmueble urbano inscrito en el Registro General de la Propiedad de la Zona Central, al número doscientos veintiséis (226), folio ciento cincuenta (150) de libro veinte (20) de Guatemala Hangar Estado de Guatemala Aeropuerto Internacional La Aurora	NOMBRE: NIT:.	AVIATION SERVICES, S.A. 8807859-0	Q.3,584.00	Q.645,120.00
156	N-1	ÁREA DE HANGAR	10 años	EP No. 10 24/10/2019 Notario Ennio Guillermo Lopez Alvarado	ÁREA FINCA: TIPO: PROPIETARIO: UBICACIÓN FÍSICA:	304.83m <sup>2</sup> Bien inmueble urbano inscrito en el Registro General de la Propiedad de la Zona Central, al número doscientos veintiséis (226), folio ciento cincuenta (150) de libro veinte (20) de Guatemala Hangar Estado de Guatemala Aeropuerto Internacional La Aurora	NOMBRE: NIT:.	CIRCULO AEREO 33821038	Gratuito	Gratuito
157	N-2	ÁREA DE HANGAR	2 años	CONTRATO ADMINISTRATIVO No. DS 029-2021, de fecha 16/09/2021	ÁREA FINCA: TIPO: PROPIETARIO: UBICACIÓN FÍSICA:	732.00m <sup>2</sup> Bien inmueble urbano inscrito en el Registro General de la Propiedad de la Zona Central, al número doscientos veintiséis (226), folio ciento cincuenta (150) de libro veinte (20) de Guatemala Hangar Estado de Guatemala Aeropuerto Internacional La Aurora	NOMBRE: NIT:.	ROSSANA MAGALI BETETA DIAZ DE REYES 579646-6	Q. 5,218.94	Q. 125,254.56



158	N-3	ÁREA DE HANGAR	10 años	CONTRATO No. DS-001-2016 07/01/2016	ÁREA	561.33m <sup>2</sup>	Bien inmueble urbano inscrito en el Registro General de la Propiedad de la Zona Central, al número doscientos veintiséis (226), folio ciento cincuenta (150) de libro veinte (20) de Guatemala	NOMBRE:	INVERSIONES PERSIVA, SOCIEDAD ANONIMA	Q. 2,466.02	Q. 295,922.40	
					FINCA:							
					TIPO:	Hangar						
					PROPIETARIO:	Estado de Guatemala			2524874-K	NIT:	Q. 2,466.02	Q. 295,922.40
					UBICACIÓN FÍSICA:	Aeropuerto Internacional La Aurora						
					ÁREA	879.84m <sup>2</sup>						
159	N-4	ÁREA DE HANGAR	2 AÑOS	CONTRATO ADMINISTRATIVO DS-052-2019, 26/08/2019	ÁREA	879.84m <sup>2</sup>	Bien inmueble urbano inscrito en el Registro General de la Propiedad de la Zona Central, al número doscientos veintiséis (226), folio ciento cincuenta (150) de libro veinte (20) de Guatemala	NOMBRE:	EDGAR RENE REYES GARZONA	Q. 5,228.35	Q. 115,480.40	
					FINCA:							
					TIPO:	Hangar						
					PROPIETARIO:	Estado de Guatemala			357504-7	NIT:	Q. 5,228.35	Q. 115,480.40
					UBICACIÓN FÍSICA:	Aeropuerto Internacional La Aurora						




160	N-5	ÁREA DE HANGAR	15 AÑOS	EP. No. 32, de fecha 23/05/2019, Ante notario Sergio Antonio Escobar Esteban	<p>ÁREA: 807.00m<sup>2</sup></p> <p>FINCA: Bien inmueble urbano inscrito en el Registro General de la Propiedad de la Zona Central, al número doscientos veintiséis (226), folio ciento cincuenta (150) de libro veinte (20) de Guatemala</p> <p>TIPO: Hangar</p> <p>PROPIETARIO: Estado de Guatemala</p> <p>UBICACIÓN FÍSICA: Aeropuerto Internacional La Aurora</p> <p>ÁREA: 1200.m00<sup>2</sup></p> <p>FINCA: Bien inmueble urbano inscrito en el Registro General de la Propiedad de la Zona Central, al número doscientos veintiséis (226), folio ciento cincuenta (150) de libro veinte (20) de Guatemala</p> <p>TIPO: Hangar</p> <p>PROPIETARIO: Estado de Guatemala</p> <p>UBICACIÓN FÍSICA: Aeropuerto Internacional La Aurora</p> <p>ÁREA: 330.27m<sup>2</sup></p> <p>FINCA: Bien inmueble urbano inscrito en el Registro General de la Propiedad de la Zona Central, al número doscientos veintiséis (226), folio ciento cincuenta (150) de libro veinte (20) de Guatemala</p> <p>TIPO: Hangar</p> <p>PROPIETARIO: Estado de Guatemala</p> <p>UBICACIÓN FÍSICA: Aeropuerto Internacional La Aurora</p> <p>ÁREA: 650.55m<sup>2</sup></p> <p>FINCA: Bien inmueble urbano inscrito en el Registro General de la Propiedad de la Zona Central, al número doscientos veintiséis (226), folio ciento cincuenta (150) de libro veinte (20) de Guatemala</p> <p>TIPO: Hangar</p> <p>PROPIETARIO: Estado de Guatemala</p> <p>UBICACIÓN FÍSICA: Aeropuerto Internacional La Aurora</p>	<p>NOMBRE: ÁREA 51, SOCIEDAD ANÓNIMA</p> <p>NIT: 98811533</p> <p>NOMBRE: ALFREDO ANTONIO CIFUENTES LARA</p> <p>NIT: 17287669</p> <p>NOMBRE: AEROTRANSPORTE S ESPECIALIZADOS, SOCIEDAD ANÓNIMA</p> <p>NIT: 3818924-0</p>	<p>Q.4,337.76</p> <p>Q.3,000.00</p> <p>Q.1,600.09</p> <p>Q.288,016.20</p> <p>Q.3,686.73</p> <p>Q.442,407.60</p>	<p>Q.780,796.80</p> <p>Q.540,000.00</p>
161	N-6	ÁREA DE HANGAR	15 años	003-1996 10/1/96				
162	N-7	ÁREA DE HANGAR	15 años	EP No. 14 07/11/2017 Notario Roberto Antonio Pastor Cojulum				
163	N-8	ÁREA DE HANGAR	10 años	DS-002-2016 7/1/2016				

UNIDAD DE ASESORIA JURÍDICA  
**INDOPEC**  
 INGENIERÍA Y CONSULTORÍA DE  
 D.G.A.C.

*[Firma manuscrita]*



164	N-8A	ÁREA DE HANGAR	5 años	EP. 37, 04/12/2019, Notario ERI RAFAEL PALMA VALENZUELA	<p>ÁREA: 101.93m<sup>2</sup></p> <p>FINCA:</p> <p>TIPO: Hangar</p> <p>PROPIETARIO: Estado de Guatemala</p> <p>UBICACIÓN FÍSICA:</p>	<p>Bien inmueble urbano inscrito en el Registro General de la Propiedad de la Zona Central, al número doscientos veintiséis (226), folio ciento cincuenta (150) de libro veinte (20) de Guatemala</p>	<p>NOMBRE: ELIDA ALBERTINA RAFAEL ROJAS DE CHACÓN</p> <p>NIT: 4885423-9</p>	Q.913.29	Q.16,439.22
-----	------	----------------	--------	---	---	---	---	----------	-------------



ÁREA DE GASLINERAS AILA

No.	HANGAR	MOTIVO DEL ARRENDAMIENTO Y USO	PLAZO	FECHA DE APROBACION DEL CONTRATO	CARACTERÍSTICAS DEL BIEN			ARRENDATARIO		RENTA MENSUAL
1	HNW-1	PUMA ENERGY, BAHAMAS, SOCIEDAD ANONIMA	CONTRATO DS-084-2015 01/07/2015	Finalizará 3 meses después de inicio de operaciones de la nueva terminal de combustible de conformidad con Licitación Pública Internacional que se realice	AREA: 4275.42 M2 FINCA: Bien inmueble urbano inscrito en el Registro General de la Propiedad de la Zona Central, al número doscientos veintiseis (226), folio ciento cincuenta (150) de libro veinte (20) de Guatemala TIPO: AREA DE COMBUSTIBLE UBICACION FISICA: Estado de Guatemala PROPIETARIO: Aeropuerto Internacional La Aurora	NOMBRE: PUMA ENERGY, BAHAMAS SOCIEDAD ANONIMA NIT: 545558-8		\$16,759.65		
2	HNW-2	CHEVRON GUATEMALA INC.	DS-085-2015 01/07/2015	Finalizará 3 meses después de inicio de operaciones de la nueva terminal de combustible de conformidad con Licitación Pública Internacional que se realice	AREA: 4562.63M2 FINCA: Bien inmueble urbano inscrito en el Registro General de la Propiedad de la Zona Central, al número doscientos veintiseis (226), folio ciento cincuenta (150) de libro veinte (20) de Guatemala TIPO: AREA DE COMBUSTIBLE UBICACION FISICA: Estado de Guatemala PROPIETARIO: Aeropuerto Internacional La Aurora	NOMBRE: CHEVRON GUATEMALA INC. NIT: 32935-5		\$17,885.71		
3	HNW-4	LIQUIDOS Y QUIMICOS, S.A.	DS-026-2015 22/04/2015 MODIFICACION DS-029-2015 05/06/2015 DS-029-2015 30/04/2015	Finalizará 3 meses después de inicio de operaciones de la nueva terminal de combustible de conformidad con Licitación Pública Internacional que se realice	AREA: 4275.42 M2 FINCA: Bien inmueble urbano inscrito en el Registro General de la Propiedad de la Zona Central, al número doscientos veintiseis (226), folio ciento cincuenta (150) de libro veinte (20) de Guatemala TIPO: AREA DE COMBUSTIBLE UBICACION FISICA: Estado de Guatemala PROPIETARIO: Aeropuerto Internacional La Aurora	NOMBRE: LIQUIDOS Y QUIMICOS, S.A. NIT: 485472-1		\$14,228.38		




**ÁREAS DADAS EN ARRENDAMIENTO PARA HANDLING (USO RAMPA)**

No.	HANGAR	MOTIVO DEL ARRENDAMIENTO Y	PLAZO	FECHA DE APROBACION	CARACTERÍSTICAS DEL BIEN	ARRENDATARIO	VALOR MENSUAL	MONTO TOTAL DEL CONTRATO
1	SPE 2-98 area unicamente para rampa	EXPORTADORA DE CARDAMOMO Y CAFE, S.A.	15 años	CONTRATO No. 77-2011 08/11/2011	<p>UBICACIÓN FÍSICA:</p> <p>Bien inmueble urbano inscrito en el Registro General de la Propiedad de la Zona Central, al número doscientos veintiséis (226), folio ciento cincuenta (150) de libro veinte (20) de Guatemala</p> <p>FINCA:</p> <p>Rampa</p> <p>TIPO:</p> <p>Estado de Guatemala</p> <p>PROPIETARIO:</p> <p>Aeropuerto Internacional La Aurora</p>	EXPORTADORA DE CARDAMOMO Y CAFE, S.A.	Q.491.55	Q.88,479.00
2	FM-1-25 Y STP-1-1050	AVIASERVICIOS, SA.	5 años	CONTRATO No. DS-059-2015 3/6/2015	<p>UBICACIÓN FÍSICA:</p> <p>Bien inmueble urbano inscrito en el Registro General de la Propiedad de la Zona Central, al número doscientos veintiséis (226), folio ciento cincuenta (150) de libro veinte (20) de Guatemala</p> <p>FINCA:</p> <p>Rampa, Oficinas y Bodega</p> <p>TIPO:</p> <p>Estado de Guatemala</p> <p>PROPIETARIO:</p> <p>Aeropuerto Internacional La Aurora</p>	AVIASERVICIOS, SA.	Q.76,570.82	Q.4,594,249.20
3	STP-2	LAATS, S.A.	15 AÑOS	EP No. 41 02/09/2019 Notario Joel Otoniel Chavez Gramajo	<p>UBICACIÓN FÍSICA:</p> <p>Bien inmueble urbano inscrito en el Registro General de la Propiedad de la Zona Central, al número doscientos veintiséis (226), folio ciento cincuenta (150) de libro veinte (20) de Guatemala</p> <p>FINCA:</p> <p>Rampa</p> <p>TIPO:</p> <p>Estado de Guatemala</p> <p>PROPIETARIO:</p> <p>Aeropuerto Internacional La Aurora</p>	LAATS, S.A.	Q.8,064.00	Q.1,451,520.00

UNIDAD DE ASESORIA JURÍDICA  
DGAD

4	FN-1-14 Y STP-3-1178	SERVICIOS AEREOS GUATEMALTECOS S. A.	10 años	CONTRATO No. DS-006-2016 11/17/2016	FINCA: TIPO: PROPIETARIO: UBICACIÓN FÍSICA:	Bien inmueble urbano inscrito en el Registro General de la Propiedad de la Zona Central, al número doscientos veintiséis (226), folio ciento cincuenta (150) de libro veinte (20) de Guatemala	NOMBRE: NIT:	SERVICIOS AEREOS GUATEMALTECOS S. A.	Q. 41,555.47	Q. 4,986,656.40	
						Rampa, Oficina y Bodega					7216831
						Estado de Guatemala Aeropuerto Internacional La Aurora					
5	STP-4	COMPANÍA PANAMENA DE AVIACIÓN, S. A.	2 años	CONTRATO No. DS-038-2019 15/07/2019	FINCA: TIPO: PROPIETARIO: UBICACIÓN FÍSICA:	Bien inmueble urbano inscrito en el Registro General de la Propiedad de la Zona Central, al número doscientos veintiséis (226), folio ciento cincuenta (150) de libro veinte (20) de Guatemala	NOMBRE: NIT:	COMPANÍA PANAMENA DE AVIACIÓN, S. A.	Q. 16,800.00	Q. 403,200.00	
						Rampa					345722-2
						Estado de Guatemala Aeropuerto Internacional La Aurora					

  
 UNIDAD DE ASESORIA JURÍDICA  
 INVESTIGACIÓN DE HECHOS  
 DGAC

6	FN-1-26, A1-2-26 Y STP-50-TAG	TRANSPORTES AEREOS GUATEMALTECOS, S.A.	5 años	CONTRATO ADMINISTRATIVO No. 001-2014. 13/2/2014	FINCA: TIPO: PROPIETARIO: UBICACIÓN FÍSICA:	Bien inmueble urbano inscrito en el Registro General de la Propiedad de la Zona Central, al número doscientos veintiséis (226), folio ciento cincuenta (150) de libro veinte (20) de Guatemala Rampa, Oficina y Bodega Estado de Guatemala Aeropuerto Internacional La Aurora	TRANSPORTES AEREOS GUATEMALTECOS, S.A. NOMBRE: NIT:	Q. 5,035.46	Q. 362,127.60
7	HNW-10	SAG	5 años	EP. NO. 11 06/02/2020 Notario José Arturo Pellecer Arellano	FINCA: TIPO: PROPIETARIO: UBICACIÓN FÍSICA:	Bien inmueble urbano inscrito en el Registro General de la Propiedad de la Zona Central, al número doscientos veintiséis (226), folio ciento cincuenta (150) de libro veinte (20) de Guatemala Equipo de Servicios en Tierra Estado de Guatemala Aeropuerto Internacional La Aurora	NOMBRE: NIT:	Q. 2,620.00	Q. 31,440.00
8	HNW-12	LAATS, S.A.	10 años	Escritura Pública No. 1, de fecha 20/02/2019, ante el Notario Roberto Carlos García Solares	FINCA: TIPO: PROPIETARIO: UBICACIÓN FÍSICA:	Bien inmueble urbano inscrito en el Registro General de la Propiedad de la Zona Central, al número doscientos veintiséis (226), folio ciento cincuenta (150) de libro veinte (20) de Guatemala Bodega y taller Estado de Guatemala Aeropuerto Internacional La Aurora	LAATS, S.A. NOMBRE: NIT:	Q. 8,736.00	Q. 1,048,320.00
9		LAATS, S.A.	10 años	Escritura Pública No. 10, de fecha 03/07/2019, ante el Notario Joel Osleniel Gramajo Aguirre	FINCA: TIPO: PROPIETARIO: UBICACIÓN FÍSICA:	Bien inmueble urbano inscrito en el Registro General de la Propiedad de la Zona Central, al número doscientos veintiséis (226), folio ciento cincuenta (150) de libro veinte (20) de Guatemala Bodega y taller Estado de Guatemala Aeropuerto Internacional La Aurora	LAATS, S.A. NOMBRE: NIT:	Q. 3,225.60	Q. 387,072.00



**ÁREAS DADAS EN ARRENDAMIENTO AEROPUERTO INTERNACIONAL MUNDO MAYA**

No.	NOMENCLATURA DEL AREA	MOTIVO DEL ARRENDAMIENTO Y USO	PLAZO	FECHA DE APROBACION DEL CONTRATO	CARACTERISTICAS DEL BIEN			ARRENDATARIO		VALOR MENSUAL	MONTO TOTAL DEL CONTRATO
					UBICACIÓN FISICA:	FINCA:	TIPO:	NOMBRE:	NIT:		
1	MM-OF-07, MM-OF-08	TRANSPORTES AEREOS, GUATEMALTECOS, SOCIEDAD ANÓNIMA	15 años	DS-078-2014, de fecha 17/10/2014	UBICACIÓN FISICA: Bien inmueble urbano inscrito en el Registro General de la Propiedad de la Zona Central, al número doscientos veintiséis (226), folio ciento cincuenta (150) de libro veinte (20) de Guatemala	FINCA: LOCAL COMERCIAL, CUANTERS	TIPO: Estado de Guatemala	NOMBRE: TRANSPORTES AEREOS GUATEMALTECOS, SOCIEDAD ANONIMA	NIT: 527303-K	Q.4128.17	Q.743,070.60
2	MM-OF-06	TROPIC AIR LIMITED	15 años	DS-093-2014, de fecha 11/11/2014	UBICACIÓN FISICA: Aeropuerto Internacional La Aurora	FINCA: LOCAL COMERCIAL	TIPO: Estado de Guatemala	NOMBRE: TROPIC AIR LIMITED	NIT: 7419610-8	Q.2,074.74	Q.373,453.52
3	MM-OF-09	AYAU CALLAWAY Y COMPAÑIA LIMITADA	15 años	DS-002-2015, de fecha 16/11/2015	UBICACIÓN FISICA: Bien inmueble urbano inscrito en el Registro General de la Propiedad de la Zona Central, al número doscientos cincuenta (150) de libro veinte (20) de Guatemala	FINCA: LOCAL COMERCIAL	TIPO: Estado de Guatemala	NOMBRE: AYAU CALLAWAY Y COMPAÑIA LIMITADA	NIT: 32015-3	Q.2,025.00	Q.364,500.00
4	Área de Combustible	AEROPETROL, SOCIEDAD ANÓNIMA	5 años	EP 39 51/12/2016 Zujuel Guadalupe Castellanos García MODIFICACION EP No. 68 28/08/2017 Ana Cristina Barber Figueroa	UBICACIÓN FISICA: Bien inmueble urbano inscrito en el Registro General de la Propiedad de la Zona Central, al número doscientos veintiséis (226), folio ciento cincuenta (150) de libro veinte (20) de Guatemala	FINCA: AREA COMBUSTIBLE	TIPO: Estado de Guatemala	NOMBRE: AEROPETROL, SOCIEDAD ANONIMA	NIT: 94421463	Q.7,526.40	Q.451,584.00



No.	NOMENCLATURA DEL AREA	MOTIVO DEL ARRENDAMIENTO Y USO	PLAZO	FECHA DE APROBACION DEL AREA EN PROCESO DE SUSCRIPCION CONTRATO	FINCA: TIPO: PROPIETARIO: UBICACION FISICA:	LOCAL COMERCIAL Estado de Guatemala Aeropuerto Internacional La Aurora	NIT:	546580-K	MONTO TOTAL DEL CONTRATO
5	MM-BO-01, MM-OF-02, MM-OF-03, MM-OF-04	AVIATECA, SOCIEDAD ANONIMA	5 años	EP. No. 8, de fecha 06/07/2018, ante los oficinas del Notario Dolores Ana Lucia Prado Garcia	FINCA: TIPO: PROPIETARIO: UBICACION FISICA:	LOCAL COMERCIALES Estado de Guatemala Aeropuerto Internacional La Aurora	NIT: 11479736	KAREN MARIBEL MUÑIZ MARTINEZ	Q. 339,561.16
6	LOCALES 8, 9 y 10	KAREN MARIBEL MUÑIZ MARTINEZ	5 años	EP. No. 32, de fecha 07/05/2019, ante los oficinas del Notario Carlos Humberto Echaverría Guzmán	FINCA: TIPO: PROPIETARIO: UBICACION FISICA:	LOCALES COMERCIALES Estado de Guatemala Aeropuerto Internacional La Aurora	NIT: 27206483	ACTIVIDADES TURISTICAS, S.A.	Q. 47,577.60
7	AC-MM-9	ACTIVIDADES TURISTICAS, S.A.	5 años		FINCA: TIPO: PROPIETARIO: UBICACION FISICA:	LOCALES COMERCIALES Estado de Guatemala	NIT:		Q. 792.96
<b>ÁREAS DADAS EN ARRENDAMIENTO AERÓDROMO DE QUEZALTENANGO</b>									
No.	NOMENCLATURA DEL AREA	MOTIVO DEL ARRENDAMIENTO Y USO	PLAZO	FECHA DE APROBACION DEL AREA EN PROCESO DE SUSCRIPCION CONTRATO	FINCA: TIPO: PROPIETARIO: UBICACION FISICA:	CARACTERÍSTICAS DEL BIEN	ARRENDATARIO	VALOR MENSUAL	MONTO TOTAL DEL CONTRATO
1	HQ-1-2 Quezaltenango	CARLOS ENRIQUE PAC SUM, AREA USO HANGAR	2 AÑOS	ÁREA EN PROCESO DE SUSCRIPCION CONTRATO	FINCA: TIPO: PROPIETARIO: UBICACION FISICA:	Aeródromo Quezaltenango HANGAR Estado de Guatemala Aeródromo Quezaltenango	CARLOS ENRIQUE PAC		
2	HQ-1 Quezaltenango	IGLESIA AGUA VIVA, AREA USO HANGAR	2 AÑOS	ÁREA EN PROCESO DE SUSCRIPCION CONTRATO	FINCA: TIPO: PROPIETARIO: UBICACION FISICA:	Aeródromo Quezaltenango HANGAR Estado de Guatemala IGLESIA AGUA VIVA	IGLESIA AGUA VIVA, AREA USO HANGAR		
3	HQ-7 Quezaltenango	RABI RABI MEJIA OVALLE USO HANGAR	2 AÑOS	CONTRATO ADMINISTRATIVO DS-31-2021 DE FECHA 11/10/2021	FINCA: TIPO: PROPIETARIO: UBICACION FISICA:	Aeródromo Quezaltenango HANGAR Estado de Guatemala Aeródromo Quezaltenango	RABI RABI MEJIA	Q. 2,240.00	Q. 53,760.00

  
 UNIDAD DE ASESORIA JURIDICA  
 DGAC  
 UNIDAD DE ASESORIA JURIDICA  
 DGAC

ÁREAS DADAS EN ARRENDAMIENTO AERÓDROMO DE HUEHUETENANGO

No.	NOMENCLATURA DEL AREA	MOTIVO DEL ARRENDAMIENTO Y USO	PLAZO	FECHA DE APROBACION DEL CONTRATO	CARACTERÍSTICAS DEL BIEN			ARRENDATARIO		VALOR MENSUAL	MONTO TOTAL DEL CONTRATO
					UBICACIÓN FÍSICA:	FINCA:	TIPO:	PROPIETARIO:	NOMBRE:		
4	CHT-1	Helicopteros de Guatemala, S.A.	2 años	CONTRATO ADMITIVO DS-24-2019, DE FECHA 06/05/2019	Aeródromo Huehuetenango	Hangar	Estado de Guatemala	Helicopteros de Guatemala, S.A.	5328168	Q.256.24	Q.6,197.76
5	H-HT-1	JORGE ROBERTO GRANADOS AMBROSY	2 años	CONTRATO ADMINISTRATIVO No. DS-21-2019, de fecha 24/04/2019	Aeródromo Huehuetenango	Hangar	Estado de Guatemala	JORGE ROBERTO GRANADOS AMBROSY	39637106	Q.2,350.00	Q.56,400.00

ÁREAS DADAS EN ARRENDAMIENTO AERÓDROMO DE CHIQUIMULA

No.	NOMENCLATURA DEL AREA	MOTIVO DEL ARRENDAMIENTO Y USO	PLAZO	FECHA DE APROBACION DEL CONTRATO	CARACTERÍSTICAS DEL BIEN			ARRENDATARIO		VALOR MENSUAL	MONTO TOTAL DEL CONTRATO
					UBICACIÓN FÍSICA:	FINCA:	TIPO:	PROPIETARIO:	NOMBRE:		
6	Hangar 2 Chiquimula	CENTRAL FLYING, S.A.	5 años	Escritura Publica No.17, de fecha 02/08/2018, ante Notaria Patricia Maria Pineda Anzueto	Aeródromo Chiquimula	Hangar	Estado de Guatemala	CENTRAL FLYING, S.A.	67481345	Q.424.60	Q.2,5488.00
7	H-1-CH un Costado de la Rampa del Aeródromo de Chiquimula	JOEL OJAJADA CASTRO	18 meses	EP No. 112, de fecha 26/10/2017	Aeródromo Chiquimula	Hangar	Estado de Guatemala	JOEL OJAJADA CASTRO	3855386	Q.882.00	Q.15,876.00
8	HES-01 ESQUIPULAS, CHIQUIMULA	SILVER INVESTMENTS, S.A.	15 AÑOS	EP No. 8 de fecha 14/04/2021, ante el Notario Mario Isaac Acevedo Ramirez	Aeródromo Chiquimula	Hangar	Estado de Guatemala	SILVER INVESTMENTS, S.A.	109229940	Q.905.52	Q.162,963.60
9		ALIN RODOLFO SANABRIA ESPINALES	5 AÑOS	EP No. 8, de fecha 23/04/2019	Aeródromo Chiquimula	Hangar	Estado de Guatemala	ALIN RODOLFO SANABRIA ESPINALES	37184148	Q.274.35	Q.16,461.00





ÁREAS DADAS EN ARRENDAMIENTO AERÓDROMO DE PUERTO BARRIOS

No.	NOMENCLATURA DEL AREA	MOTIVO DEL ARRENDAMIENTO Y USO	PLAZO	FECHA DE APROBACION DEL CONTRATO	CARACTERISTICAS DEL BIEN	ARRENDATARIO	VALOR MENSUAL	MONTO TOTAL DEL CONTRATO
10	PUERTO BARRIOS OF-1	TRANSPORTES AEREOS GUATEMALTECOS, SOCIEDAD ANONIMA	18 meses	EP No. 224 06/11/2017 Notaria Flor de Maria foglar Romero	UBICACIÓN FISICA: Aeródromo de Puerto Barrios, Izabal FINCA: Oficinas TIPO: Estado de Guatemala PROPIETARIO: Aeródromo de Puerto Barrios, Izabal	TRANSPORTES AEREOS GUATEMALTECOS, SOCIEDAD ANONIMA NOMBRE: NIT: 527303K	Q. 2,262.76	Q. 40,729.68
11	PUERTO BARRIOS CA-1	NIDIA CAROLA HERNANDEZ RIVERA DE MARTINEZ	5 años	EP. No. , de fecha 24/07/2018, ante los oficios de la Notaria Dolores Ana Lucia Prado Garcia	UBICACIÓN FISICA: Aeródromo de Puerto Barrios, Izabal FINCA: Local Comercial TIPO: Estado de Guatemala	NIDIA CAROLA HERNANDEZ NOMBRE: NIT: 38837106	Q. 512.74	Q. 30,764.40

