

LEY DE LIBRE
ACCESO A LA
INFORMACIÓN
PÚBLICA
ARTÍCULO 10
NUMERAL 19



ENTIDAD: DIRECCIÓN GENERAL DE AERONÁUTICA CIVIL
 DIRECCIÓN: 9a. Avenida 14-75, zona 13 ciudad
 HORARIO DE ATENCIÓN: DE 9:00 a 17:00 horas
 DIRECTOR: Francis Arturo Aguilar Argüeta
 FECHA DE ACTUALIZACIÓN: 31/07/2012
 MES DE: JULIO

No.	NOMENCLATURA DEL AREA	MOTIVO DEL ARRENDAMIENTO Y USO	PLAZO	FECHA DE APROBACION DEL CONTRATO	CARACTERISTICAS DEL BIEN	ARRENDATARIO	VALOR MENSUAL	MONTO TOTAL DEL CONTRATO
1	CC-2-1	Area de Local Comercial	10 años	05-110-2015 de fecha 24/11/2015	UBICACION FISICA: Area / mts2 27.1 FIMCA: Bienes inmuebles urbanos inscritos en el Registro General de la Propiedad de la Zona Central, al numero docientos veintiseis (226), folio ciento cincuenta (150) de libro veinte (20) de Guatemala TIPO: LOCAL PROPIETARIO: Estado de Guatemala UBICACION FISICA: Area / mts2 10.71 FIMCA: Bienes inmuebles urbanos inscritos en el Registro General de la Propiedad de la Zona Central, al numero docientos veintiseis (226), folio ciento cincuenta (150) de libro veinte (20) de Guatemala TIPO: LOCAL PROPIETARIO: Estado de Guatemala	NOMBRE: Carlos Humberto Morales Cotti NIT: 90241-7	Q. 3,025.12	363,014.40
2	CC-2-3	Area de Local Comercial	10 años	05-095-2015 de fecha 20/11/2015	UBICACION FISICA: Area / mts2 10.71 FIMCA: Bienes inmuebles urbanos inscritos en el Registro General de la Propiedad de la Zona Central, al numero docientos veintiseis (226), folio ciento cincuenta (150) de libro veinte (20) de Guatemala TIPO: LOCAL PROPIETARIO: Estado de Guatemala	NOMBRE: Brian Ivan Rodriguez Paz NIT: 318555-9	Q. 1,196.52	143,942.40
3	CC-2-7	Area de Local Comercial	10 años	Es-38 de fecha 10/11/2008	UBICACION FISICA: Area / mts2 10.52 FIMCA: Bienes inmuebles urbanos inscritos en el Registro General de la Propiedad de la Zona Central, al numero docientos veintiseis (226), folio ciento cincuenta (150) de libro veinte (20) de Guatemala TIPO: LOCAL PROPIETARIO: Estado de Guatemala	NOMBRE: Rosalinda Cruz Pacheco NIT: 1035-20	\$ 1035.20	12,024.00





[Handwritten signature in blue ink]

4	CC-2-8	Area de Local Comercial	10 años	DS-112-2015 de fecha 08/12/2015	Aeropuerto Internacional La Aurora		Mara Isabel Lorenos Logo	1.637.44 Q.	196.482.80
					UBICACIÓN FÍSICA:	14.62			
					FINCA:	Bien inmueble urbano inscrito en el Registro General de la Propiedad de la Zona Central, al número docecientos veintiseis (226), folio ciento cincuenta (150) de libro veinte (20) de Guatemala			
					TIPO:	LOCAL			
PROPIETARIO:		Estado de Guatemala		Aeropuerto Internacional La Aurora		Mara Justa Sarasa Sarante			
5	CC-2-9	Area de Local Comercial	10 años	DS-104-2015 de fecha 20/11/2015	Aeropuerto Internacional La Aurora			1.698.32 Q.	192.398.40
					UBICACIÓN FÍSICA:	14.36			
					FINCA:	Bien inmueble urbano inscrito en el Registro General de la Propiedad de la Zona Central, al número docecientos veintiseis (226), folio ciento cincuenta (150) de libro veinte (20) de Guatemala			
					TIPO:	LOCAL			
PROPIETARIO:		Estado de Guatemala		Aeropuerto Internacional La Aurora					
6	CC-2-10	Area de Local Comercial	10 años	Ep. 48 de fecha 10/11/2008	Aeropuerto Internacional La Aurora		Theresa Itayes	105.80 \$	12.898.00
					UBICACIÓN FÍSICA:	10.58			
					FINCA:	Bien inmueble urbano inscrito en el Registro General de la Propiedad de la Zona Central, al número docecientos veintiseis (226), folio ciento cincuenta (150) de libro veinte (20) de Guatemala			
					TIPO:	LOCAL			
PROPIETARIO:		Estado de Guatemala		Aeropuerto Internacional La Aurora		Nora Gloria Pérez Caldera			
7	CC-2-11	Area de Local Comercial	10 años	DS-103-2015 de fecha 20/11/2015	Aeropuerto Internacional La Aurora			1.615.04 Q.	193.804.80
					UBICACIÓN FÍSICA:	14.42			
					FINCA:	Bien inmueble urbano inscrito en el Registro General de la Propiedad de la Zona Central, al número docecientos veintiseis (226), folio ciento cincuenta (150) de libro veinte (20) de Guatemala			
					TIPO:	LOCAL			
PROPIETARIO:		Estado de Guatemala		Aeropuerto Internacional La Aurora					

8	CC-2-12	Area de Local Comercial	30 años	05-12-2015 de fecha 20/11/2015	UBICACIÓN FÍSICA: Area / mts2 FINCA: TIPO: PROPIETARIO:	Aeropuerto Internacional La Aurora 37.32 Bien inmueble urbano inscrito en el Registro General de la Propiedad de la Zona Central, al número docientos veintidós (226), folio ciento cincuenta (150) de libro veinte (20) de Guatemala LOCAL Estado de Guatemala Aeropuerto Internacional La Aurora 12.73	NOMBRE: Sally Aracely Santos Contreras MIT: 494886-8	Q. 1,917.44 Q.	230,082.80
9	CC-2-13	Area de Local Comercial	10 años	Ep. 85 de fecha 26/2/2008	UBICACIÓN FÍSICA: Area / mts2 FINCA: TIPO: PROPIETARIO:	Bien inmueble urbano inscrito en el Registro General de la Propiedad de la Zona Central, al número docientos veintidós (226), folio ciento cincuenta (150) de libro veinte (20) de Guatemala LOCAL Estado de Guatemala	NOMBRE: Mano Elena Villacorta Barrios MIT: 8659815-6	\$ 327.30 \$	15,276.00
10	CC-2-14	Area de Local Comercial	2 años	05-03-2020	UBICACIÓN FÍSICA: Area / mts2 FINCA: TIPO: PROPIETARIO:	Aeropuerto Internacional La Aurora 12.3 Bien inmueble urbano inscrito en el Registro General de la Propiedad de la Zona Central, al número docientos veintidós (226), folio ciento cincuenta (150) de libro veinte (20) de Guatemala LOCAL Estado de Guatemala	NOMBRE: Ingrid Anece Arevalo Cobo MIT: 3561602-2	Q. 1,377.00 Q.	33,082.40
11	CC-2-15	Area de Local Comercial	10 años	05-12-2015 de fecha 18/12/2015	UBICACIÓN FÍSICA: Area / mts2 FINCA: TIPO: PROPIETARIO:	Aeropuerto Internacional La Aurora 15.93 Bien inmueble urbano inscrito en el Registro General de la Propiedad de la Zona Central, al número docientos veintidós (226), folio ciento cincuenta (150) de libro veinte (20) de Guatemala LOCAL Estado de Guatemala	NOMBRE: Sosa Estrella Judith Urbino MIT: 6341565-6	Q. 1,784.16 Q.	214,099.20



[Handwritten signature in blue ink]

12	CC-2-16	Area de Local Comercial	10 años	05-10-2015 de fecha 18/11/2015	UBICACION FISICA: Area / mts2 FINCA: TIPO: PROPIETARIO:	Aeropuerto Internacional La Aurora 14 Bien inmueble urbano inscrito en el Registro General de la Propiedad de la Zona Central, al número doscientos veintidós (226), folio ciento cincuenta (150) de libro veinte (20) de Guatemala LOCAL Estado de Guatemala Aeropuerto Internacional La Aurora 30.85	NOMBRE: NIT:	Cuentas Olivero Gust Palmita	Q. 1,588.00 Q. 188,160.00
13	CC-2-17	Area de Local Comercial	10 años	05-10-2015 de fecha 20/11/2015	UBICACION FISICA: Area / mts2 FINCA: TIPO: PROPIETARIO:	Bien inmueble urbano inscrito en el Registro General de la Propiedad de la Zona Central, al número doscientos veintidós (226), folio ciento cincuenta (150) de libro veinte (20) de Guatemala LOCAL Estado de Guatemala	NOMBRE: NIT:	Lorraine Fendita Gray Aguilar 4538230	Q. 1,170.40 Q. 140,448.00
14	CC-2-18	Area de Local Comercial	10 años	05-10-2015 de fecha 20/11/2015	UBICACION FISICA: Area / mts2 FINCA: TIPO: PROPIETARIO:	Aeropuerto Internacional La Aurora 14 Bien inmueble urbano inscrito en el Registro General de la Propiedad de la Zona Central, al número doscientos veintidós (226), folio ciento cincuenta (150) de libro veinte (20) de Guatemala LOCAL Estado de Guatemala	NOMBRE: NIT:	Juan Gabriel Alvarado Pedrosa	Q. 1,588.00 Q. 188,160.00
15	CC-2-19	Area de Local Comercial	10 años	05-10-2015 de fecha 20/11/2015	UBICACION FISICA: Area / mts2 FINCA: TIPO: PROPIETARIO:	Aeropuerto Internacional La Aurora 14 Bien inmueble urbano inscrito en el Registro General de la Propiedad de la Zona Central, al número doscientos veintidós (226), folio ciento cincuenta (150) de libro veinte (20) de Guatemala LOCAL Estado de Guatemala	NOMBRE: NIT:	Maria Esperanza Lopez Gomez 490283.5	Q. 1,588.00 Q. 188,160.00




[Handwritten signature in blue ink]

16	CC-2-20	Area de Local Comercial	10 años	05-07-2015 de fecha 20/11/2015	UBICACIÓN FÍSICA: Area / mts2 FMCA: TIPO: PROPIETARIO:	Aeropuerto Internacional La Aurora 30.45 Bien inmueble urbano inscrito en el Registro General de la Propiedad de la Zona Central, al número doscientos veintiseis (226), folio ciento cincuenta (150) de libro veinte (20) de Guatemala LOCAL: Estado de Guatemala PROPIETARIO: Aeropuerto Internacional La Aurora 14	NOMBRE: NIT:	Mercedes Flor de Mesa Carney Char 5475479-4	Q. 1,170.40 Q.	140,448.00
17	CC-2-21	Area de Local Comercial	15 años	05-09-2015 de fecha 06/07/2015	UBICACIÓN FÍSICA: Area / mts2 FMCA: TIPO: PROPIETARIO:	Bien inmueble urbano inscrito en el Registro General de la Propiedad de la Zona Central, al número doscientos veintiseis (226), folio ciento cincuenta (150) de libro veinte (20) de Guatemala LOCAL: Estado de Guatemala PROPIETARIO: Aeropuerto Internacional La Aurora 14	NOMBRE: NIT:	Edgar Roberto Colbar Rollán 2133831-6	Q. 1,568.00 Q.	186,160.00
18	CC-2-22	Area de Local Comercial	10 años	05-09-2015 de fecha 20/11/2015	UBICACIÓN FÍSICA: Area / mts2 FMCA: TIPO: PROPIETARIO:	Aeropuerto Internacional La Aurora 25.67 Bien inmueble urbano inscrito en el Registro General de la Propiedad de la Zona Central, al número doscientos veintiseis (226), folio ciento cincuenta (150) de libro veinte (20) de Guatemala LOCAL: Estado de Guatemala PROPIETARIO: Aeropuerto Internacional La Aurora 25.67	NOMBRE: NIT:	Esadio Carney Lizarola 1919500-0	Q. 2,875.04 Q.	345,004.80
19	CC-2-23	Area de Local Comercial	2 años	05-03-2020	UBICACIÓN FÍSICA: Area / mts2 FMCA: TIPO: PROPIETARIO:	Aeropuerto Internacional La Aurora 30.3 Bien inmueble urbano inscrito en el Registro General de la Propiedad de la Zona Central, al número doscientos veintiseis (226), folio ciento cincuenta (150) de libro veinte (20) de Guatemala LOCAL: Estado de Guatemala PROPIETARIO: Aeropuerto Internacional La Aurora 30.3	NOMBRE: NIT:	Alma Marisa Ochoa Arellano 5243404	Q. 1,133.50 Q.	27,886.00



20	CC-2-24	Area de Local Comercial	10 años	DS-105-2015 de fecha 20/11/2015	UBICACIÓN FÍSICA: Area / mts2 FINCA: TIPO: PROPIETARIO: UBICACIÓN FÍSICA: Area / mts2	Aeropuerto Internacional La Aurora 30.34 Bien inmueble urbano inscrito en el Registro General de la Propiedad de la Zona Central, al número documentos veintiseis (26), folio ciento cincuenta (150) de libro veinte (20) de Guatemala LOCAL: Estado de Guatemala Aeropuerto Internacional La Aurora 14.57	Avel Bratte Norberto Morales NIT:	Q. 1,148.08 Q. 138,669.60
21	CC-2-25	Area de Local Comercial	15 años	DS-092-2015 de fecha 06/07/2015	UBICACIÓN FÍSICA: Area / mts2 FINCA: TIPO: PROPIETARIO: UBICACIÓN FÍSICA: Area / mts2	Bien inmueble urbano inscrito en el Registro General de la Propiedad de la Zona Central, al número documentos veintiseis (26), folio ciento cincuenta (150) de libro veinte (20) de Guatemala LOCAL: Estado de Guatemala Aeropuerto Internacional La Aurora 14.57	Ester Alkon Merida Carlito NIT: 385233-7	Q. 1,631.84 Q. 293,731.20
22	CC-2-27	Area de Local Comercial	10 años	DS-105-2015 de fecha 20/11/2015	UBICACIÓN FÍSICA: Area / mts2 FINCA: TIPO: PROPIETARIO: UBICACIÓN FÍSICA: Area / mts2	Bien inmueble urbano inscrito en el Registro General de la Propiedad de la Zona Central, al número documentos veintiseis (26), folio ciento cincuenta (150) de libro veinte (20) de Guatemala LOCAL: Estado de Guatemala Aeropuerto Internacional La Aurora 16.8	Dennis Jose Zapeta Pardo NIT:	Q. 1,681.60 Q. 225,792.00
23	CC-2-28	Area de Local Comercial	15 años	DS-092-2015 de fecha 06/07/2015	UBICACIÓN FÍSICA: Area / mts2 FINCA: TIPO: PROPIETARIO: UBICACIÓN FÍSICA: Area / mts2	Bien inmueble urbano inscrito en el Registro General de la Propiedad de la Zona Central, al número documentos veintiseis (26), folio ciento cincuenta (150) de libro veinte (20) de Guatemala LOCAL: Estado de Guatemala Aeropuerto Internacional La Aurora 13.71	Pedro Alampo Ubaldo Barea NIT: 346972-7	Q. 1,535.32 Q. 276,393.60



24	CC-2-29 y CC-2-30	Area de Local Comercial	5 años	Ep. 23 de fecha 18/12/2020	Aeropuerto Internacional La Aurora			NOMBRE: Davaldo Sosa Rost	Q. 3956.20	Q.215,712.00
					UBICACIÓN FÍSICA: Área / mts2	32.1				
					FINCA:	Bienes inmuebles urbanos inscritos en el Registro General de la Propiedad de la Zona Central, veintiséis (26), folio ciento cincuenta (150) de libro veinte (20) de Guatemala				
					TIPO: PROPIETARIO:	LOCAL Estado de Guatemala				
25	CC-2-31	Area de Local Comercial	10 años	Ep. 33 de fecha 10/11/2008	Aeropuerto Internacional La Aurora			NOMBRE: Inversiones Molo, S.A.	\$ 366.00	\$ 47,520.00
					UBICACIÓN FÍSICA: Área / mts2	39.5				
					FINCA:	Bienes inmuebles urbanos inscritos en el Registro General de la Propiedad de la Zona Central, al número docientos veintiséis (26), folio ciento cincuenta (150) de libro veinte (20) de Guatemala				
					TIPO: PROPIETARIO:	LOCAL Estado de Guatemala				

ÁREA INTERNACIONAL

1	ET-4-4	Area de Local Comercial	10 años	Ep. 20 de fecha 06/05/2019	Aeropuerto Internacional La Aurora			NOMBRE: A. CAH, S.A.	Q. 4,366.40	Q. 489,868.00
					UBICACIÓN FÍSICA: Área / mts2	37.2				
					FINCA:	Bienes inmuebles urbanos inscritos en el Registro General de la Propiedad de la Zona Central, al número docientos veintiséis (26), folio ciento cincuenta (150) de libro veinte (20) de Guatemala				
					TIPO: PROPIETARIO:	LOCAL Estado de Guatemala				
2	AR-2-23	Area de Local Comercial	10 años	Ep. 38 de fecha 16/05/2011	Aeropuerto Internacional La Aurora			NOMBRE: 6820065, S.A.	Q. 840.30	100,865.00
					UBICACIÓN FÍSICA: Área / mts2	35.81				
					FINCA:	Bienes inmuebles urbanos inscritos en el Registro General de la Propiedad de la Zona Central, al número docientos veintiséis (26), folio ciento cincuenta (150) de libro veinte (20) de Guatemala				
					TIPO: PROPIETARIO:	LOCAL Estado de Guatemala				



3	41-2-21	Area de Local Comercial	30 años	Ep. 12 de fecha 18/03/2010	UBICACION FISICA: Area / mts2 FINCA: TIPO: PROPIETARIO:	Aeropuerto Internacional La Aurora 41.44 Bien inmueble urbano inscrito en el Registro General de la Propiedad de la Zona Central, al numero docecientos veintiseis (226), folio ciento cincuenta (150) de libro veinte (20) de Guatemala LOCAL Estado de Guatemala Aeropuerto Internacional La Aurora 38.67	NOMBRE: NIT:	ARROCCO, S.A. 6704331-0	\$ 414.40	\$ 49,728.00
4	ET-1-9	Area de Local Comercial	10 años	Ep. 14 de fecha 15/04/2010 y Modificación Ep. 22 de fecha 13/04/2012	UBICACION FISICA: Area / mts2 FINCA: TIPO: PROPIETARIO:	Bien inmueble urbano inscrito en el Registro General de la Propiedad de la Zona Central, al numero docecientos veintiseis (226), folio ciento cincuenta (150) de libro veinte (20) de Guatemala LOCAL Estado de Guatemala	NOMBRE: NIT:	ALUSTRELL, S.A. 8583301-3	\$ 386.70	\$ 46,404.00
5	ET-1-10 y ET-3-11	Area de Local Comercial	15 años	Ep. 29 de fecha 11/05/2011	UBICACION FISICA: Area / mts2 FINCA: TIPO: PROPIETARIO:	Aeropuerto Internacional La Aurora 16.50 y 18.43 Bien inmueble urbano inscrito en el Registro General de la Propiedad de la Zona Central, al numero docecientos veintiseis (226), folio ciento cincuenta (150) de libro veinte (20) de Guatemala LOCAL Estado de Guatemala	NOMBRE: NIT:	AUBELL, S.A. 7980248	\$ 3,493.00	\$ 658,050.88
6	FN-2-18	Area de Local Comercial	15 años	Ep. 100 de fecha 08/11/2011	UBICACION FISICA: Area / mts2 FINCA: TIPO: PROPIETARIO:	Aeropuerto Internacional La Aurora 12.5 Bien inmueble urbano inscrito en el Registro General de la Propiedad de la Zona Central, al numero docecientos veintiseis (226), folio ciento cincuenta (150) de libro veinte (20) de Guatemala LOCAL Estado de Guatemala	NOMBRE: NIT:	ALIMENTOS SELECTOS, S.A. 7160784-5	\$ 250.00	\$ 47,000.00



7	ET-1-19 y ET-1-24	Area de Local Comercial	18 meses	Ep. 6 de fecha 13/09/2017	AEROPUERTO INTERNACIONAL LA AURORA Bien inmueble urbano inscrito en el Registro General de la Propiedad de la Zona Central, al numero doscientos veintiseis (226), folio ciento cincuenta (150) de libro veinte (20) de Guatemala LOCAL Estado de Guatemala AEROPUERTO INTERNACIONAL LA AURORA 15 E Bien inmueble urbano inscrito en el Registro General de la Propiedad de la Zona Central, al numero doscientos veintiseis (226), folio ciento cincuenta (150) de libro veinte (20) de Guatemala LOCAL Estado de Guatemala	AMIGUANTE S.A. NIT:	Q. 1.588.00 Q. 28.224.00
8	AL-2-34	Area de Local Comercial	15 años	Contrato Administrativo DS-023-2015 de fecha 20/03/2015 y Contrato Administrativo de Modificación DS-01-2017 de fecha 09/06/2017	AEROPUERTO INTERNACIONAL LA AURORA 15 E Bien inmueble urbano inscrito en el Registro General de la Propiedad de la Zona Central, al numero doscientos veintiseis (226), folio ciento cincuenta (150) de libro veinte (20) de Guatemala LOCAL Estado de Guatemala	AMIGUANTE S.A. NIT:	Q. 1.747.20 Q. 289.068.80
9	PH-3-5, PH-2-6, TA-05-N-6 y TA-5-2	Area de Local Comercial	15 años	Ep. 56 13/07/2011	AEROPUERTO INTERNACIONAL LA AURORA 203.36, 93.11, 20.06 y 72.26 Bien inmueble urbano inscrito en el Registro General de la Propiedad de la Zona Central, al numero doscientos veintiseis (226), folio ciento cincuenta (150) de libro veinte (20) de Guatemala LOCAL Estado de Guatemala	ASOCIACION DE SEMORAS DE LA CARRERA SAN NICERIE DE PAULI (PUERTO UBBE SUPENDIDO) NIT: 238811-4	Q. 45,150.09 Q. 7,767,016.20
10	ET-1-13	Area de Local Comercial	10 años	Ep. 12 de fecha 10/01/2011	AEROPUERTO INTERNACIONAL LA AURORA 6 Bien inmueble urbano inscrito en el Registro General de la Propiedad de la Zona Central, al numero doscientos veintiseis (226), folio ciento cincuenta (150) de libro veinte (20) de Guatemala LOCAL Estado de Guatemala	ASOCIACION DE TRANSPORTISTAS TURISTICOS DE AMIGUANTE S.A. NIT: 575166-2	Q. 680.00 Q. 81,600.00




11	FN-2-28, FN-2-29 Y TA-5-17	Area de Local Comercial	15 años	Ep. 15 de fecha 10/01/2012 y modificación Ep. 20 de fecha 15/05/2015 y Ep. 35 de fecha 27/12/2015	UBICACIÓN FÍSICA: Area / mts2 FINCA: TIPO: PROPIETARIO: UBICACIÓN FÍSICA: Area / mts2	Aeropuerto Internacional La Aurora 2.00, 5.31 y 50.95 Bien inmueble urbano inscrito en el Registro General de la Propiedad de la Zona Central, al número docientos veintiseis (226), folio ciento cincuenta (150) de libro veinte (20) de Guatemala LOCAL Estado de Guatemala Aeropuerto Internacional La Aurora 33.06	NOMBRE: NIT: 7420693-2 Q. 2.827.50 Q. 472.850.00	BRUNTON TRAINING SOCIEDAD ANONIMA \$ 148.40 \$ 28.352.00
12	AI-2-1	Area de Local Comercial	18 meses	Ep. 78 de fecha 10/11/2008 y Modificación Ep. 111 de fecha 20/12/203	UBICACIÓN FÍSICA: Area / mts2 FINCA: TIPO: PROPIETARIO: UBICACIÓN FÍSICA: Area / mts2	Bien inmueble urbano inscrito en el Registro General de la Propiedad de la Zona Central, al número docientos veintiseis (226), folio ciento cincuenta (150) de libro veintie (20) de Guatemala LOCAL Estado de Guatemala Aeropuerto Internacional La Aurora 34.28	NOMBRE: NIT: BOMAMPYK S.A Q. 1.599.36 Q. 26.784.48	
14	ET-1-6	Area de Local Comercial	15 años	Ep. 42 17/12/2010	UBICACIÓN FÍSICA: Area / mts2 FINCA: TIPO: PROPIETARIO: UBICACIÓN FÍSICA: Area / mts2	Estado de Guatemala Aeropuerto Internacional La Aurora 39.46 Bien inmueble urbano inscrito en el Registro General de la Propiedad de la Zona Central, al número docientos veintiseis (226), folio ciento cincuenta (150) de libro veinte (20) de Guatemala LOCAL Estado de Guatemala	NOMBRE: NIT: CAITE DEL PASH 2094524-8	\$ 394.60 \$ 71.008.00




15	PH-2-14	Area de Local Comercial	10 años	Ep. 14 de fecha: 23/07/2019	UBICACIÓN FÍSICA: Área / mts2 FINCA: TIPO: PROPIETARIO: UBICACIÓN FÍSICA: Área / mts2	Aeropuerto Internacional La Aurora 53.01 Bien inmueble urbano inscrito en el Registro General de la Propiedad de la Zona Central, verificados (236), folio ciento cincuenta (150) de libro veinte (20) de Guatemala LOCAL: Estado de Guatemala Aeropuerto Internacional La Aurora 251.9	CANTATA, S.A. NIT: 7027581-5	Q. 5,937.12 Q. 712,454.40
16	RC-3-1	Area de Local Comercial	10 años	Ep. 72 de fecha: 18/12/2007	UBICACIÓN FÍSICA: Área / mts2 FINCA: TIPO: PROPIETARIO: UBICACIÓN FÍSICA: Área / mts2	Bien inmueble urbano inscrito en el Registro General de la Propiedad de la Zona Central, al número doscientos veintiseis (226), folio ciento cincuenta (150) de libro veinte (20) de Guatemala LOCAL: Estado de Guatemala Aeropuerto Internacional La Aurora 26.3	CARLOS E. CARLOS RESTAURANTES ASOCIADOS, SOCIEDAD NIT: 3700514-3	\$ 2,519.00 \$ 302,280.00
17	AI-2-4	Area de Local Comercial	10 años	Ep. 104 de fecha: 04/07/2013 y modificación Contrato Administración DS 11-9-2013 de fecha 18/12/2015	UBICACIÓN FÍSICA: Área / mts2 FINCA: TIPO: PROPIETARIO: UBICACIÓN FÍSICA: Área / mts2	Bien inmueble urbano inscrito en el Registro General de la Propiedad de la Zona Central, al número doscientos veintiseis (226), folio ciento cincuenta (150) de libro veinte (20) de Guatemala LOCAL: Estado de Guatemala Aeropuerto Internacional La Aurora 26.3	CENTRO DE ARTE POPULAR, S.A. NIT: 5727902-6	\$ 526.00 \$ 63,120.00
18	PR-2-7, 7A-5-4	Area de Local Comercial	15 años	Ep. 50 de fecha: 08/07/2013	UBICACIÓN FÍSICA: Área / mts2 FINCA: TIPO: PROPIETARIO: UBICACIÓN FÍSICA: Área / mts2	Bien inmueble urbano inscrito en el Registro General de la Propiedad de la Zona Central, al número doscientos veintiseis (226), folio ciento cincuenta (150) de libro veinte (20) de Guatemala LOCAL: Estado de Guatemala Aeropuerto Internacional La Aurora 123.60, 34.34, 44.50	CENTRO DE MITEGACION FAMILIAR DE GUATEMALA NIT: 239239-0	Q. 21,255.24 Q. 3,825,942.48




19	FC-2-3-A, FC-2-2-B Y FC-2-2	Area de Local Comercial	15 años	Ep. 03 de fecha 15/12/2018 Ep. 3 de fecha 03/01/2008 y Modificación Es. 32 de fecha 15/04/2016	UBICACIÓN FÍSICA: Area / mts2 FINCA: TIPO: PROPIETARIO: UBICACIÓN FÍSICA: Area / mts2 FINCA: TIPO: PROPIETARIO: UBICACIÓN FÍSICA: Area / mts2 FINCA: TIPO: PROPIETARIO:	Aeropuerto Internacional La Aurora 50,00, 10,88, 880,55 Bien inmueble urbano inscrito en el Registro General de la Propiedad de la Zona Central, al número doscientos veintiseis (226), folio ciento cincuenta (150) de libro veinte (20) de Guatemala LOCAL Estado de Guatemala Aeropuerto Internacional La Aurora 2,80, 4,85 Bien inmueble urbano inscrito en el Registro General de la Propiedad de la Zona Central, al número doscientos veintiseis (226), folio ciento cincuenta (150) de libro veinte (20) de Guatemala LOCAL Estado de Guatemala Aeropuerto Internacional La Aurora 25,22 FINCA: TIPO: PROPIETARIO: UBICACIÓN FÍSICA: Area / mts2 FINCA: TIPO: PROPIETARIO: UBICACIÓN FÍSICA: Area / mts2 FINCA: TIPO: PROPIETARIO:	COMPANIA DISTRIBUIDORA DE TABACOS, S.A. NOMBRE: MIT: 443797-5 Luzmaría de Antón y Vique de Guatemala S.A. NOMBRE: MIT: COOPERATIVA INTEGRAL DE COMERCIALIZACION DE ABEJAS S.S. NOMBRE: MIT: 693876-0 BROGGERIA ITALIANA S.A. NOMBRE: MIT:	\$ 912.90 \$ \$ 2,708.25 \$ \$ 825.00 Q \$ 504.40 \$ \$ 79.40 \$	184,322.00 389,028.00 148,500.00 80,528.00 14,292.00
20	FC-2-3-A, ET-2-3-6	Area de Local Comercial	15 años	Contrato Administrativo DS 08-2012 de fecha 17/09/2012	UBICACIÓN FÍSICA: Area / mts2 FINCA: TIPO: PROPIETARIO: UBICACIÓN FÍSICA: Area / mts2 FINCA: TIPO: PROPIETARIO:	Aeropuerto Internacional La Aurora 25,22 FINCA: TIPO: PROPIETARIO: UBICACIÓN FÍSICA: Area / mts2 FINCA: TIPO: PROPIETARIO:	COMPANIA DISTRIBUIDORA DE TABACOS, S.A. NOMBRE: MIT: 443797-5 Luzmaría de Antón y Vique de Guatemala S.A. NOMBRE: MIT: COOPERATIVA INTEGRAL DE COMERCIALIZACION DE ABEJAS S.S. NOMBRE: MIT: 693876-0 BROGGERIA ITALIANA S.A. NOMBRE: MIT:	\$ 912.90 \$ \$ 2,708.25 \$ \$ 825.00 Q \$ 504.40 \$ \$ 79.40 \$	184,322.00 389,028.00 148,500.00 80,528.00 14,292.00
21	AL-2-5	Area de Local Comercial	10 años	Ep. 67 de fecha 10/11/2008	UBICACIÓN FÍSICA: Area / mts2 FINCA: TIPO: PROPIETARIO: UBICACIÓN FÍSICA: Area / mts2 FINCA: TIPO: PROPIETARIO:	Aeropuerto Internacional La Aurora 25,22 FINCA: TIPO: PROPIETARIO: UBICACIÓN FÍSICA: Area / mts2 FINCA: TIPO: PROPIETARIO:	COMPANIA DISTRIBUIDORA DE TABACOS, S.A. NOMBRE: MIT: 443797-5 Luzmaría de Antón y Vique de Guatemala S.A. NOMBRE: MIT: COOPERATIVA INTEGRAL DE COMERCIALIZACION DE ABEJAS S.S. NOMBRE: MIT: 693876-0 BROGGERIA ITALIANA S.A. NOMBRE: MIT:	\$ 912.90 \$ \$ 2,708.25 \$ \$ 825.00 Q \$ 504.40 \$ \$ 79.40 \$	184,322.00 389,028.00 148,500.00 80,528.00 14,292.00
22	FN-2-3-6	Area de Local Comercial	15 años	Ep. 19 de fecha 12/01/2012 y Modificación Ep. 11 de fecha 03/06/2012	UBICACIÓN FÍSICA: Area / mts2 FINCA: TIPO: PROPIETARIO:	Aeropuerto Internacional La Aurora 3,97 FINCA: TIPO: PROPIETARIO:	COMPANIA DISTRIBUIDORA DE TABACOS, S.A. NOMBRE: MIT: 443797-5 Luzmaría de Antón y Vique de Guatemala S.A. NOMBRE: MIT: COOPERATIVA INTEGRAL DE COMERCIALIZACION DE ABEJAS S.S. NOMBRE: MIT: 693876-0 BROGGERIA ITALIANA S.A. NOMBRE: MIT:	\$ 912.90 \$ \$ 2,708.25 \$ \$ 825.00 Q \$ 504.40 \$ \$ 79.40 \$	184,322.00 389,028.00 148,500.00 80,528.00 14,292.00



23	TA-OF-3-5-13, TA-C-3-3 y TA-5-1-2	Area de Local Comercial	6 años y 6 meses	Ep. 24 de fecha 09/12/2016 y Modificación Ep. 8 del 16/02/2018	UBICACION FISICA: Area / mbs2 FINCA: TIPO: PROPIETARIO:	Aeropuerto Internacional La Aurora 15.50, 1.56, 5.00 Bien inmueble urbano inscrito en el Registro General de la Propiedad de la Zona Central, al número doscientos veintiséis (226), folio ciento cincuenta (150) de libro veinte (20) de Guatemala LOCAL Estado de Guatemala Aeropuerto Internacional La Aurora 15.94, 1.56	NOMBRE: NIT:	Empaque Seguro, S.A.	Q. 2,817.92 Q.	219,797.76
24	TA-OR-3-5-13A, TA-C-3-5	Area de Local Comercial	6 años y 6 meses	Ep. 16 de fecha 04/07/2017 y Modificación Ep. 14 de fecha 23/04/2018	UBICACION FISICA: Area / mbs2 FINCA: TIPO: PROPIETARIO:	Bien inmueble urbano inscrito en el Registro General de la Propiedad de la Zona Central, al número doscientos veintiséis (226), folio ciento cincuenta (150) de libro veinte (20) de Guatemala LOCAL Estado de Guatemala Aeropuerto Internacional La Aurora 2	NOMBRE: NIT:	Empaque Seguro, S.A.	Q. 2,317.06 Q.	180,730.37
25	FM-2-27	Area de Local Comercial	10 años	Ep. 103 de fecha 15/12/2011	UBICACION FISICA: Area / mbs2 FINCA: TIPO: PROPIETARIO:	Bien inmueble urbano inscrito en el Registro General de la Propiedad de la Zona Central, al número doscientos veintiséis (226), folio ciento cincuenta (150) de libro veinte (20) de Guatemala LOCAL Estado de Guatemala Aeropuerto Internacional La Aurora 2	NOMBRE: NIT:	ESPECIAL SEGUROS Y FIANZAS, S.A.	\$ 40.00 \$	7,200.00
26	AN-2-3	Area de Local Comercial	10 años	Ep. 79 de fecha 10/11/2008	UBICACION FISICA: Area / mbs2 FINCA: TIPO: PROPIETARIO:	Aeropuerto Internacional La Aurora 22.98 Bien inmueble urbano inscrito en el Registro General de la Propiedad de la Zona Central, al número doscientos veintiséis (226), folio ciento cincuenta (150) de libro veinte (20) de Guatemala LOCAL Estado de Guatemala	NOMBRE: NIT:	FOLKEDINCA, S.A.	\$ 429.60 \$	55,152.00



30	FN-2-15	Area de Local Comercial	15 años	Ep. 73 de fecha 18/12/2007 y Modificación Ep. 3 de fecha 07/01/2015	UBICACIÓN FÍSICA: Área / mts2 FINCA: TIPO: PROPIETARIO: UBICACIÓN FÍSICA: Área / mts2 FINCA: TIPO: PROPIETARIO:	Aeropuerto Internacional La Aurora 36.77 Bien inmueble urbano inscrito en el Registro General de la Propiedad de la Zona Central, al número docientos veintiséis (226), folio ciento cincuenta (150) de libro veinte (20) de Guatemala LOCAL: Estado de Guatemala Aeropuerto Internacional La Aurora 27.54	Inversiones Mola, S.A. NOMBRE: INT:	\$ 387.70 \$ \$ 44,124.00
31	AL-2-6	Area de Local Comercial	10 años	Ep. 80 de fecha 10/11/2008	UBICACIÓN FÍSICA: Área / mts2 FINCA: TIPO: PROPIETARIO:	Bien inmueble urbano inscrito en el Registro General de la Propiedad de la Zona Central, al número docientos veintiséis (226), folio ciento cincuenta (150) de libro veinte (20) de Guatemala LOCAL: Estado de Guatemala Aeropuerto Internacional La Aurora 22.98	Inversiones Mola, S.A. NOMBRE: INT:	\$ 450.00 \$ \$ 54,096.00
32	AL-2-2	Area de Local Comercial	15 años	Ep. 81 de fecha 10/11/2008 y modificación Ep. 63 de fecha 24/11/2014	UBICACIÓN FÍSICA: Área / mts2 FINCA: TIPO: PROPIETARIO:	Bien inmueble urbano inscrito en el Registro General de la Propiedad de la Zona Central, al número docientos veintiséis (226), folio ciento cincuenta (150) de libro veinte (20) de Guatemala LOCAL: Estado de Guatemala Aeropuerto Internacional La Aurora 64.5	Kapricious Shop NOMBRE: INT:	\$ 459.00 \$ \$ 82,726.00
33	FN-1-23	Area de Local Comercial	10 años	Ep. 14 de fecha 10/01/2012	UBICACIÓN FÍSICA: Área / mts2 FINCA: TIPO: PROPIETARIO:	Aeropuerto Internacional La Aurora 64.5 Bien inmueble urbano inscrito en el Registro General de la Propiedad de la Zona Central, al número docientos veintiséis (226), folio ciento cincuenta (150) de libro veinte (20) de Guatemala LOCAL: Estado de Guatemala	Kallaxan, S.A. NOMBRE: INT:	Q 3,229.00 Q 412,200.00



34	FN-1-8	Area de Local Comercial	10 años	Ep. 51 de fecha 30/07/2019	UBICACIÓN FÍSICA: Área / mts2 FINCA: TIPO: PROPIETARIO: UBICACIÓN FÍSICA: Área / mts2	Aeropuerto Internacional La Aurora 389 Bienes inmuebles urbanos inscritos en el Registro General de la Propiedad de la Zona Central, al número documentos veintiséis (26), folio ciento cincuenta (150) de libro veinte (20) de Guatemala LOCAL Estado de Guatemala Aeropuerto Internacional La Aurora 64.35	NOMBRE: NIT: NOMBRE: NIT:	IAATS, S.A. IAATS, S.A.	Q. 15,811.71 Q. Q. 1,897,405.20
35	FN-1-22	Area de Local Comercial	2 años	Contrato Administrativo DS 30-2018	UBICACIÓN FÍSICA: Área / mts2 FINCA: TIPO: PROPIETARIO: UBICACIÓN FÍSICA: Área / mts2	Bien inmueble urbano inscrito en el Registro General de la Propiedad de la Zona Central, al número documentos veintiséis (26), folio ciento cincuenta (150) de libro veinte (20) de Guatemala LOCAL Estado de Guatemala Aeropuerto Internacional La Aurora 18	NOMBRE: NIT: NOMBRE: NIT:	IAATS, S.A. IAATS, S.A.	Q. 3,603.90 Q. Q. 86,488.40
36	ET-1-21	Area de Local Comercial	15 años	Ep. 22 de fecha 15/05/2015	UBICACIÓN FÍSICA: Área / mts2 FINCA: TIPO: PROPIETARIO: UBICACIÓN FÍSICA: Área / mts2	Bien inmueble urbano inscrito en el Registro General de la Propiedad de la Zona Central, al número documentos veintiséis (26), folio ciento cincuenta (150) de libro veinte (20) de Guatemala LOCAL Estado de Guatemala Aeropuerto Internacional La Aurora 18	NOMBRE: NIT: NOMBRE: NIT:	Lugano, S.A. Lugano, S.A.	Q. 2,016.00 Q. Q. 362,000.00
37	ET-3-5	Area de Local Comercial	15 años	Ep. 16 de fecha 10/04/2015	UBICACIÓN FÍSICA: Área / mts2 FINCA: TIPO: PROPIETARIO: UBICACIÓN FÍSICA: Área / mts2	Bien inmueble urbano inscrito en el Registro General de la Propiedad de la Zona Central, al número documentos veintiséis (26), folio ciento cincuenta (150) de libro veinte (20) de Guatemala LOCAL Estado de Guatemala Aeropuerto Internacional La Aurora 6.64	NOMBRE: NIT: NOMBRE: NIT:	Lugano, S.A. Lugano, S.A.	Q. 967.88 Q. Q. 174,182.40



38	AI-3-10	Area de Local Comercial	15 años	Ep. 82 de fecha 10/11/2008 y Modificación Ep. 28 de fecha 31/05/2016	UBICACIÓN FÍSICA: Área / mts2 FINCA: TIPO: PROPIETARIO: UBICACIÓN FÍSICA: Área / mts2 FINCA: TIPO: PROPIETARIO: UBICACIÓN FÍSICA: Área / mts2 FINCA: TIPO: PROPIETARIO:	Aeropuerto Internacional La Aurora 30.35 Bien inmueble urbano inscrito en el Registro General de la Propiedad de la Zona Central, al número docientos veintidós (226), folio ciento cincuenta (150) de libro veinte (20) de Guatemala LOCAL Estado de Guatemala Aeropuerto Internacional La Aurora 49.49 Bien inmueble urbano inscrito en el Registro General de la Propiedad de la Zona Central, al número docientos veintidós (226), folio ciento cincuenta (150) de libro veinte (20) de Guatemala LOCAL Estado de Guatemala Aeropuerto Internacional La Aurora ***	Lufthansa Empresas, S.A. NOMBRE: NIT: NOMBRE: NIT: NOMBRE: NIT:	\$ 407.00 \$ \$ 73,260.00 \$ 969.90 \$ \$ 118,779.00 \$ 17,236.00 \$ \$ 2,669,320.00	Multinacional de Servicios Cambiarios, S.A. NOMBRE: NIT:
39	AI-2-14	Area de Local Comercial	10 años	Ep. 29 de fecha 20/03/2009	UBICACIÓN FÍSICA: Área / mts2 FINCA: TIPO: PROPIETARIO:	Aeropuerto Internacional La Aurora 49.49 Bien inmueble urbano inscrito en el Registro General de la Propiedad de la Zona Central, al número docientos veintidós (226), folio ciento cincuenta (150) de libro veinte (20) de Guatemala LOCAL Estado de Guatemala Aeropuerto Internacional La Aurora ***	NOMBRE: NIT:	\$ 969.90 \$ \$ 118,779.00	NOMBRE: NIT:
40	Publicidad	Area de Local Comercial	10 años	Ep. 85 de fecha 29/12/2007	UBICACIÓN FÍSICA: Área / mts2 FINCA: TIPO: PROPIETARIO:	Aeropuerto Internacional La Aurora *** Bien inmueble urbano inscrito en el Registro General de la Propiedad de la Zona Central, al número docientos veintidós (226), folio ciento cincuenta (150) de libro veinte (20) de Guatemala LOCAL Estado de Guatemala Aeropuerto Internacional La Aurora ***	NOMBRE: NIT:	\$ 17,236.00 \$ \$ 2,669,320.00	NOMBRE: NIT:
41	TA-OF-3-5-3, AK-3-15, ET-3-1, AI-1-1, ET-1-4, TA-OF-3-5-1, TA-OF-3-5-2, AI-3-16, ET-1-17,	Area de oficinas	15 años	Ep. 36 de fecha 25/11/2011 y Modificación Ep. 1 de fecha 18/01/2022	UBICACIÓN FÍSICA: Área / mts2 FINCA: TIPO: PROPIETARIO:	Aeropuerto Internacional La Aurora 173.12m ² Bien inmueble urbano inscrito en el Registro General de la Propiedad de la Zona Central, al número docientos veintidós (226), folio ciento cincuenta (150) de libro veinte (20) de Guatemala LOCAL OFICINA Y CASAS DE CAMBIO Estado de Guatemala	NOMBRE: NIT:	\$ 0.71,530.37 \$ Q. 12,966,426.80	NOMBRE: NIT:

UNIDAD DE ASESORIA JURÍDICA
 DGAC
 [Signature]

42	TA-OF-3-5-17A-OF-3-5-2	Area de Local Comercial	Aeropuerto Internacional La Aurora		NOMBRE: NIT:			
			UBICACIÓN FÍSICA: Area / mts2	Bien inmueble urbano inscrito en el Registro General de la Propiedad de la Zona Central, al número docecientos veintiseis (226), folio ciento cincuenta (150) de libro veinte (20) de Guatemala LOCAL: Estado de Guatemala				
			FINCA:					
			TIPO: PROPIETARIO:					
43	AL-3-16	Area de Local Comercial	Aeropuerto Internacional La Aurora		NOMBRE: NIT:			
			UBICACIÓN FÍSICA: Area / mts2	Bien inmueble urbano inscrito en el Registro General de la Propiedad de la Zona Central, al número docecientos veintiseis (226), folio ciento cincuenta (150) de libro veinte (20) de Guatemala LOCAL: Estado de Guatemala				
			FINCA:					
			TIPO: PROPIETARIO:					
44	ET-1-17	Area de Local Comercial	Aeropuerto Internacional La Aurora		NOMBRE: NIT:			
			UBICACIÓN FÍSICA: Area / mts2	Bien inmueble urbano inscrito en el Registro General de la Propiedad de la Zona Central, al número docecientos veintiseis (226), folio ciento cincuenta (150) de libro veinte (20) de Guatemala LOCAL: Estado de Guatemala				
			FINCA:					
			TIPO: PROPIETARIO:					
45	TA-OF-3-5-3	Area de Local Comercial	Aeropuerto Internacional La Aurora		NOMBRE: NIT:			
			UBICACIÓN FÍSICA: Area / mts2	Bien inmueble urbano inscrito en el Registro General de la Propiedad de la Zona Central, al número docecientos veintiseis (226), folio ciento cincuenta (150) de libro veinte (20) de Guatemala LOCAL: Estado de Guatemala				
			FINCA:					
			TIPO: PROPIETARIO:					



46	ET-4-7Y ET-4-7A	Area de Local Comercial	15 años	Ep. 10 de fecha 10/01/2020	UBICACIÓN FÍSICA: Área / mts2 FINCA: TIPO: PROPIETARIO: UBICACIÓN FÍSICA: Área / mts2 FINCA: TIPO: PROPIETARIO: UBICACIÓN FÍSICA: Área / mts2 FINCA: TIPO: PROPIETARIO:	Aeropuerto Internacional La Aurora 32,06 Bien inmueble urbano inscrito en el Registro General de la Propiedad de la Zona Central, al número docientos veintiséis (226), folio ciento cincuenta (150) de libro veinte (20) de Guatemala LOCAL Estado de Guatemala Aeropuerto Internacional La Aurora 37,51 Bien inmueble urbano inscrito en el Registro General de la Propiedad de la Zona Central, al número docientos veintiséis (226), folio ciento cincuenta (150) de libro veinte (20) de Guatemala LOCAL Estado de Guatemala Aeropuerto Internacional La Aurora 7,6 Bien inmueble urbano inscrito en el Registro General de la Propiedad de la Zona Central, al número docientos veintiséis (226), folio ciento cincuenta (150) de libro veinte (20) de Guatemala LOCAL Estado de Guatemala Aeropuerto Internacional La Aurora 91,13, 242,08 Bien inmueble urbano inscrito en el Registro General de la Propiedad de la Zona Central, al número docientos veintiséis (226), folio ciento cincuenta (150) de libro veinte (20) de Guatemala LOCAL Estado de Guatemala Aeropuerto Internacional La Aurora	NOMBRE: NIT: NOMBRE: NIT: NOMBRE: NIT: NOMBRE: NIT:	POLO CAMPERO, S.A. POLO CAMPERO, S.A. RBS, S.A. RBS, S.A. ROSIE BLANCO, S.A.	Q. 4.417,26 Q Q. 4.201,12 Q Q. 673,60 Q Q. 37,319,52 Q	796.110,40 796.201,60 52.416,00 12.964.518,48
47	ET-4-6	Area de Local Comercial	15 años	Ep. 11 de fecha 30/05/2020	UBICACIÓN FÍSICA: Área / mts2 FINCA: TIPO: PROPIETARIO: UBICACIÓN FÍSICA: Área / mts2 FINCA: TIPO: PROPIETARIO:	Bien inmueble urbano inscrito en el Registro General de la Propiedad de la Zona Central, al número docientos veintiséis (226), folio ciento cincuenta (150) de libro veinte (20) de Guatemala LOCAL Estado de Guatemala Aeropuerto Internacional La Aurora 37,51 Bien inmueble urbano inscrito en el Registro General de la Propiedad de la Zona Central, al número docientos veintiséis (226), folio ciento cincuenta (150) de libro veinte (20) de Guatemala LOCAL Estado de Guatemala Aeropuerto Internacional La Aurora 7,6 Bien inmueble urbano inscrito en el Registro General de la Propiedad de la Zona Central, al número docientos veintiséis (226), folio ciento cincuenta (150) de libro veinte (20) de Guatemala LOCAL Estado de Guatemala Aeropuerto Internacional La Aurora 91,13, 242,08 Bien inmueble urbano inscrito en el Registro General de la Propiedad de la Zona Central, al número docientos veintiséis (226), folio ciento cincuenta (150) de libro veinte (20) de Guatemala LOCAL Estado de Guatemala Aeropuerto Internacional La Aurora	NOMBRE: NIT: NOMBRE: NIT: NOMBRE: NIT:	POLO CAMPERO, S.A. POLO CAMPERO, S.A. RBS, S.A. RBS, S.A. ROSIE BLANCO, S.A.	Q. 4.201,12 Q Q. 673,60 Q Q. 37,319,52 Q	796.201,60 52.416,00 12.964.518,48
48	AI-3-17	Area de Local Comercial	5 años	Ep. 18 de fecha 09/04/2019	UBICACIÓN FÍSICA: Área / mts2 FINCA: TIPO: PROPIETARIO: UBICACIÓN FÍSICA: Área / mts2 FINCA: TIPO: PROPIETARIO:	Bien inmueble urbano inscrito en el Registro General de la Propiedad de la Zona Central, al número docientos veintiséis (226), folio ciento cincuenta (150) de libro veinte (20) de Guatemala LOCAL Estado de Guatemala Aeropuerto Internacional La Aurora 7,6 Bien inmueble urbano inscrito en el Registro General de la Propiedad de la Zona Central, al número docientos veintiséis (226), folio ciento cincuenta (150) de libro veinte (20) de Guatemala LOCAL Estado de Guatemala Aeropuerto Internacional La Aurora 91,13, 242,08 Bien inmueble urbano inscrito en el Registro General de la Propiedad de la Zona Central, al número docientos veintiséis (226), folio ciento cincuenta (150) de libro veinte (20) de Guatemala LOCAL Estado de Guatemala Aeropuerto Internacional La Aurora	NOMBRE: NIT: NOMBRE: NIT:	RBS, S.A. RBS, S.A. RBS, S.A. RBS, S.A.	Q. 673,60 Q Q. 37,319,52 Q	52.416,00 12.964.518,48
49	FN-3-17 Y FN-3-2	Area de Local Comercial	15 años	Ep. 22 de fecha 30/07/2018	UBICACIÓN FÍSICA: Área / mts2 FINCA: TIPO: PROPIETARIO:	Bien inmueble urbano inscrito en el Registro General de la Propiedad de la Zona Central, al número docientos veintiséis (226), folio ciento cincuenta (150) de libro veinte (20) de Guatemala LOCAL Estado de Guatemala Aeropuerto Internacional La Aurora 91,13, 242,08 Bien inmueble urbano inscrito en el Registro General de la Propiedad de la Zona Central, al número docientos veintiséis (226), folio ciento cincuenta (150) de libro veinte (20) de Guatemala LOCAL Estado de Guatemala Aeropuerto Internacional La Aurora	NOMBRE: NIT:	ROSIE BLANCO, S.A.	Q. 37,319,52 Q	12.964.518,48



[Handwritten signature in blue ink]



50	EE-3-1	Area de Local Comercial	15 años	En B1 de fecha 22/09/2011	UBICACIÓN FÍSICA: Area / mts2 FINCA: TIPO: PROPIETARIO:	Aeropuerto Internacional La Aurora 152.53 Bien inmueble urbano inscrito en el Registro General de la Propiedad de la Zona Central, al número documentos veintiseis (26), folio ciento cincuenta (150) de libro veinte (20) de Guatemala LOCAL Estado de Guatemala PROPIETARIO:	SERVICIOS INTEGRADOS AURORA, S.A. NOMBRE: NIT:	Q. 15,755.00 Q. 400.00 Q. 2,842,850.14
51	FN-2-11	Area de Local Comercial	10 años	Ep. 96 de fecha 23/27/2011	UBICACIÓN FÍSICA: Area / mts2 FINCA: TIPO: PROPIETARIO:	Aeropuerto Internacional La Aurora 383.1 Bien inmueble urbano inscrito en el Registro General de la Propiedad de la Zona Central, al número documentos veintiseis (26), folio ciento cincuenta (150) de libro veinte (20) de Guatemala LOCAL Estado de Guatemala PROPIETARIO:	SUPERMARKET BATES ARTESANIAS, S.A. NOMBRE: NIT:	\$ 3,662.00 \$ \$ 439,440.00
52	AI-2-24, AI-3-16, ET-3-6, TA-5-7 Y TA-5-14	Area de Local Comercial	15 años	Ep. 71 de fecha 15/08/2011 y Modificación Ep. 21 de fecha 15/05/2015	UBICACIÓN FÍSICA: Area / mts2 FINCA: TIPO: PROPIETARIO:	Aeropuerto Internacional La Aurora 9.25, 12.82, 0.7, 20.01 y 1.7 Bien inmueble urbano inscrito en el Registro General de la Propiedad de la Zona Central, al número documentos veintiseis (26), folio ciento cincuenta (150) de libro veinte (20) de Guatemala LOCAL Estado de Guatemala PROPIETARIO:	SHOP & SHOP NOMBRE: NIT:	Q. 2,350.26 Q Q. 423,008.00
53	AI-2-19	Area de Local Comercial	15 años	Ep. 21 de fecha 28/02/2011	UBICACIÓN FÍSICA: Area / mts2 FINCA: TIPO: PROPIETARIO:	Aeropuerto Internacional La Aurora 64.08 Bien inmueble urbano inscrito en el Registro General de la Propiedad de la Zona Central, al número documentos veintiseis (26), folio ciento cincuenta (150) de libro veinte (20) de Guatemala LOCAL Estado de Guatemala PROPIETARIO:	SPARSA, S.A. NOMBRE: NIT:	\$ 1,261.06 \$ 230,888.00
54	ET-4-25	Area de Local Comercial	15 años	Ep. 50 de fecha 26/11/2008 y Modificación Ep. 9 de fecha 03/02/2014	UBICACIÓN FÍSICA: Area / mts2 FINCA: TIPO: PROPIETARIO:	Aeropuerto Internacional La Aurora 59.63 Bien inmueble urbano inscrito en el Registro General de la Propiedad de la Zona Central, al número documentos veintiseis (26), folio ciento cincuenta (150) de libro veinte (20) de Guatemala LOCAL Estado de Guatemala PROPIETARIO:	Sucursal de Promoción de Inmuebles de Guatemala S.A. NOMBRE: NIT:	\$ 586.30 \$ 107,334.00

[Handwritten signature in blue ink]

55	ET-4-24	Area de Local Comercial	2 años	Contrato Administrativo DS-32-2019 de fecha 05/07/2019	Aeropuerto Internacional La Aurora		Sociedad Internacional de Telecomunicaciones Aerodominicas	Q. 2,403.07	Q. 57,673.68
					UBICACIÓN FÍSICA: Área / mts2	11.88			
56	ET-4-5	Area de Local Comercial	15 años	Ep. 81 de fecha 18/12/2007 y modificación Ep. 11 de fecha 23/05/2014	Aeropuerto Internacional La Aurora		SUBWAY DE GUATEMALA S.A.	\$ 391.00	70,390.00
					UBICACIÓN FÍSICA: Área / mts2	35.1			
57	PK-2-2, FN-2-8, TA-06-3-4-5, TA-5 3	Area de Local Comercial	15 años	Ep. 48 de fecha 03/07/2011	Aeropuerto Internacional La Aurora		SOCIEDAD PROTECTORA DEL MAR	Q. 70,310.06	12,055,810.80
					UBICACIÓN FÍSICA: Área / mts2	42.80, 224.35, 114.67, 17.29, 300.92			



[Handwritten signature in blue ink]



61	AI-2-17	Area de Local Comercial	15 años	Ep. 01 de fecha 13/20/2021 y Modificación Ep. 18 de fecha 26/11/2014	Aeropuerto Internacional La Aurora		TRAVEL SHOP, S.A	279.00
					UBICACIÓN FÍSICA: Área / mts2	ID		
					FINCA: Bien inmueble urbano inscrito en el Registro General de la Propiedad de la Zona Central, al número doscientos veintiseis (226), folio ciento cincuenta (150) de libro veinte (20) de Guatemala	NIT:		
62	AI-3-20	Area de Local Comercial	5 años	Ep. 06 de fecha 20/14/2019	Aeropuerto Internacional La Aurora		This is Guatemala and Central America	53,780.00
					UBICACIÓN FÍSICA: Área / mts2	4		
					FINCA: Bien inmueble urbano inscrito en el Registro General de la Propiedad de la Zona Central, al número doscientos veintiseis (226), folio ciento cincuenta (150) de libro veinte (20) de Guatemala	NIT:		
63	FS-1-2	Area de Local Comercial	5 años	Ep. 30 de fecha 10/02/2015	Aeropuerto Internacional La Aurora		Operaciones Aereas y Servicios, S.A.	84,512.00
					UBICACIÓN FÍSICA: Área / mts2	4		
					FINCA: Bien inmueble urbano inscrito en el Registro General de la Propiedad de la Zona Central, al número doscientos veintiseis (226), folio ciento cincuenta (150) de libro veinte (20) de Guatemala	NIT:		
64	FS-1-1	Area de Local Comercial	0		Aeropuerto Internacional La Aurora		Transportes Aereos Guatemaltecos, S.A.	
					UBICACIÓN FÍSICA: Área / mts2	0		
					FINCA: Bien inmueble urbano inscrito en el Registro General de la Propiedad de la Zona Central, al número doscientos veintiseis (226), folio ciento cincuenta (150) de libro veinte (20) de Guatemala	NIT:		
65	AI-2-18	Area de Local Comercial	10 años	Ep. 07 de fecha 19/08/2019	Aeropuerto Internacional La Aurora		Grupo Maravillas Guateles, S.B.	236,544.00
					UBICACIÓN FÍSICA: Área / mts2	17.6		
					FINCA: Bien inmueble urbano inscrito en el Registro General de la Propiedad de la Zona Central, al número doscientos veintiseis (226), folio ciento cincuenta (150) de libro veinte (20) de Guatemala	NIT:		

68	AS-1-14	Area de Local Comercial	10 años	Ep. 8 de fecha 12/02/2020	AEROPUERTO INTERNACIONAL LA AURORA Area / mts2: 1.69 FINCA: TIPO: PROPIETARIO: UBICACIÓN FÍSICA: Area / mts2: 0 FINCA: TIPO: PROPIETARIO:	Aeropuerto Internacional La Aurora Bien inmueble urbano inscrito en el Registro General de la Propiedad de la Zona Central, al número doscientos veintiseis (226), folio ciento cincuenta (150) de libro veinte (20) de Guatemala LOCAL Estado de Guatemala Aeropuerto Internacional La Aurora D Bien inmueble urbano inscrito en el Registro General de la Propiedad de la Zona Central, al número doscientos veintiseis (226), folio ciento cincuenta (150) de libro veinte (20) de Guatemala LOCAL Estado de Guatemala	NOMBRE: COOPERATIVA DE TRANSPORTE LA UNIDAD RESPONSABILIDAD LIMITADA NIT:	Q. 169.28 Q. Q. 23.713.00
69	ET-4-10	Area de Local Comercial	0	0	UBICACIÓN FÍSICA: Area / mts2: FINCA: TIPO: PROPIETARIO:	Bien inmueble urbano inscrito en el Registro General de la Propiedad de la Zona Central, al número doscientos veintiseis (226), folio ciento cincuenta (150) de libro veinte (20) de Guatemala LOCAL Estado de Guatemala	NOMBRE: NIT:	Q. 0 Q. Q. 0
70	EX1-1-1, EX2-1, EX4-1	Area de Local Comercial			UBICACIÓN FÍSICA: Area / mts2: FINCA: TIPO: PROPIETARIO:	Bien inmueble urbano inscrito en el Registro General de la Propiedad de la Zona Central, al número doscientos veintiseis (226), folio ciento cincuenta (150) de libro veinte (20) de Guatemala LOCAL Estado de Guatemala	NOMBRE: NIT:	Q. 0 Q. Q. 0



71	FN-MD-3-4, FN-MD-3-5, FN-MD-2-5	Area de Local Comercial	5 años	Ep. 9 de fecha 22/09/2020	UBICACIÓN FÍSICA: Area / mts2 FINCA: TIPO: PROPIETARIO:	Aeropuerto Internacional La Aurora 1.80, 1.00, 0.60 Bien inmueble urbano inscrito en el Registro General de la Propiedad de la Zona Central, al numero docientos veintiseis (226), folio ciento cincuenta (150) de libro veinte (20) de Guatemala.	NOMBRE: Corporación Aéro, S.A. NIT:	Q. 380.00							
72	TA-C-3-4, TA-C-3-3A, TA-C-3-5A	Area de Local Comercial	5 años	Ep. 31 de fecha 16/09/2020	UBICACIÓN FÍSICA: Area / mts2 FINCA: TIPO: PROPIETARIO:	Aeropuerto Internacional La Aurora 1.00, 1.00, 1.00 Bien inmueble urbano inscrito en el Registro General de la Propiedad de la Zona Central, al numero docientos veintiseis (226), folio ciento cincuenta (150) de libro veinte (20) de Guatemala.	NOMBRE: KREDITUS S.A. NIT:	Q. 342.72	Q. 20.803.20						



 UNIDAD DE ASESORIA JURÍDICA
 DGAGD

73	EF-6-1-1, EF-6-1-2	Area de Local Comercial	5 años	Ep. 32 de fecha 17/09/2020	UBICACIÓN FÍSICA: Area / mts2 1.003,100 FINCA: Bien inmueble urbano inscrito en el Registro General de la Propiedad de la Zona Central, al número doscientos veintiséis (226), folio ciento cincuenta (150) de libro veinte (20) de Guatemala. LOCAL: Estado de Guatemala TIPO: PROPIETARIO:	AEROPUERTO INTERNACIONAL LA AURORA 1.003,100 BIEN INMUEBLE URBANO INSCRITO EN EL REGISTRO GENERAL DE LA PROPIEDAD DE LA ZONA CENTRAL, AL NÚMERO DOSCIENTOS VEINTISÉIS (226), FOLIO CIENTO CINCUENTA (150) DE LIBRO VEINTE (20) DE GUATEMALA. LOCAL: ESTADO DE GUATEMALA TIPO: PROPIETARIO:	NOMBRE: KREATIVUS, S.A.	Q. 224.00	Q. 13.440.00
74	FS-1-5	Area de Local Comercial	15 años	Ep. 3 de fecha 10/01/2020	UBICACIÓN FÍSICA: Area / mts2 133.68 FINCA: Bien inmueble urbano inscrito en el Registro General de la Propiedad de la Zona Central, al número doscientos veintiséis (226), folio ciento cincuenta (150) de libro veinte (20) de Guatemala. LOCAL: Estado de Guatemala TIPO: PROPIETARIO:	AEROPUERTO INTERNACIONAL LA AURORA 133,68 BIEN INMUEBLE URBANO INSCRITO EN EL REGISTRO GENERAL DE LA PROPIEDAD DE LA ZONA CENTRAL, AL NÚMERO DOSCIENTOS VEINTISÉIS (226), FOLIO CIENTO CINCUENTA (150) DE LIBRO VEINTE (20) DE GUATEMALA. LOCAL: ESTADO DE GUATEMALA TIPO: PROPIETARIO:	NOMBRE: UANTS, S.A.	Q. 14.972.16	Q. 2.684.988.80



[Handwritten signature in blue ink]

75	FS-1-4	Area de Local Comercial	15 años	En 04 de fecha 25/01/2020	En 04 de fecha 25/01/2020	Area / mts2	32.8	Aeropuerto Internacional La Aurora	NOMBRE: LAATS, S.A.	Q. 1,720.32	Q. 399,837.80
						FINCA:	Bien inmueble urbano inscrito en el Registro General de la Propiedad de la Zona Central, al numero docecientos veintiséis (226), folio ciento cincuenta (150) de libro veinte (20) de Guatemala	NIT:			
						TIPO:	LOCAL				
						PROPIETARIO:	Estado de Guatemala				
76		Area de Local Comercial	18 años y 6 meses	Ep. 13 de fecha 28/08/2020 y modificación Ep. 24 de fecha 10/11/2020	Ep. 13 de fecha 28/08/2020 y modificación Ep. 24 de fecha 10/11/2020	Area / mts2	315.00	Aeropuerto Internacional La Aurora	NOMBRE: LUBRICA, S.A.	Q. 88,444.00	Q. 13,987,296.00
						FINCA:	Bien inmueble urbano inscrito en el Registro General de la Propiedad de la Zona Central, al numero docecientos veintiséis (226), folio ciento cincuenta (150) de libro veinte (20) de Guatemala	NIT:			
						TIPO:	AREAS PUBLICAS				
						PROPIETARIO:	Estado de Guatemala				
						UBICACIÓN FISICA:	Aeropuerto Internacional La Aurora	NOMBRE: MARTA MOREIRA CASTILLO DE HERNANDEZ			
						Area / mts2	10.15				
						FINCA:	Bien inmueble urbano inscrito en el Registro General de la Propiedad de la Zona Central, al numero docecientos veintiséis (226), folio ciento cincuenta (150) de libro veinte (20) de Guatemala	NIT:		Q. 1,136.80 Q. 204,254.00	
						TIPO:	LOCAL				
						PROPIETARIO:	Estado de Guatemala				
77	ET-1-36	Area de Local Comercial	15 años pendiente de aceptación de diseño	Ep. 102 de fecha 25/08/2020	Ep. 102 de fecha 25/08/2020	Area / mts2		Aeropuerto Internacional La Aurora	NOMBRE:	Q. 1,136.80	Q. 204,254.00
						FINCA:	Bien inmueble urbano inscrito en el Registro General de la Propiedad de la Zona Central, al numero docecientos veintiséis (226), folio ciento cincuenta (150) de libro veinte (20) de Guatemala	NIT:			
						TIPO:	LOCAL				
						PROPIETARIO:	Estado de Guatemala				



78	ET-1-35	Area de Local Comercial	15 años, pendiente acta de adjudicación de diseño.	Ep. 101 de fecha 25/08/2000	UBICACIÓN FISICA: Area / mts2 FINCA: TIPO: LOCAL	Aeropuerto Internacional La Aurora 11.2 Sien inmueble urbano inscrito en el Registro General de la Propiedad de la Zona Central, al numero documentos vestidales (226), folio ciento cincuenta (150) de libro veinte (20) de Guatemala.	NOMBRE: MARTA MOREIRA CASTILLO DE HERNANDEZ	Q. 1,254.40 Q.	225,762.00
					PROPIETARIO:	Estado de Guatemala			



77	FC-14	Área de Local Comercial	15 años, pendiente acta de aceptación de diseño	Ep. 06 de fecha 31/08/2020	Ubicación Física: Área / mts2 FINCA: TIPO: PROPIETARIO:	Aeropuerto Internacional La Aurora 51.93 Bienes inmuebles urbanos inscritos en el Registro General de la Propiedad de la Zona Central, al número documentos veintidós (226), folio ciento cincuenta (150) de libro veintiseis (26) de Guatemala LOCAL Estado de Guatemala	MONEDERA: MONEDA:	GUATEMALA DISPATCH SERVICES	Q. 6,978.30 Q	1,256,280.20
	ET-1-17A	Área de Local Comercial	1 año	Contrato Administrativo DS 055-2021	Ubicación Física: Área / mts2 FINCA: TIPO: PROPIETARIO:	98.36m ² 232.07m ² Bienes inmuebles urbanos inscritos en el Registro General de la Propiedad de la Zona Central, al número documentos veintidós (226), folio ciento cincuenta (150) de libro veintiseis (26) de Guatemala LOCAL Estado de Guatemala	MONEDERA: MONEDA:	MIGUEL SANCHEZ OLIVERA	Q. 37,008.16	Q. 445,173.12
78	ET-3-17									



[Handwritten signature in blue ink]

80	AI-2-23A	AI-4-255	Área de Local Comercial	EP-42 de fecha 09/11/2000, MODIFICACIÓN 13/08/2021	UBICACIÓN FÍSICA: Área / mts2 3 Bien inmueble urbano inscrito en el Registro General de la Propiedad de la Zona Central, al número doctosientos veintiseis (226), folio ciento diecinueve (159) de libro veinte (20) de Guatemala LOCAL FINCA: TIPO: PROPIETARIO: Estado de Guatemala	AEROPUERTO INTERNACIONAL LA AURORA	NOMBRE: MIT:	DOBIMTA, S.A. 9176244	Q. 4.178.38 Q. 501043.20
81	FC-2-6A		Área de Local Comercial	EP-3 de fecha 28/02/2022	UBICACIÓN FÍSICA: Área / mts2 23.08m ² Bien inmueble urbano inscrito en el Registro General de la Propiedad de la Zona Central, al número doctosientos veintiseis (226), folio ciento diecinueve (159) de libro veinte (20) de Guatemala LOCAL FINCA: TIPO: PROPIETARIO: Estado de Guatemala	AEROPUERTO INTERNACIONAL LA AURORA	NOMBRE: NITE:	PACAMAS UNO, S.A. Q. 2.584.96 Q. 465.262.80	



82	AI-2-24A	Área de Local Comercial	15 AÑOS	EP-1 de fecha 28/01/2021	UBICACIÓN FÍSICA: Área / mts2	88.56m ²	Nombre: Aeropuerto Internacional La Aurora	Nombre: NOMBRE:	MONEDA: S.A.	Q. 9.918.72	Q. 1.866.009.60
					FINCA:	Bien inmueble urbano inscrito en el Registro General de la Propiedad de la Zona Central, al número doscientos veintiseis (226), folio ciento cincuenta (150) de libro veinte (20) de Guatemala	NIT:				
83	ET-4-27	Área de Local Comercial	5 AÑOS	EP-4 de fecha 11/08/2021	TIPO: PROPIETARIO:	LOCAL Estado de Guatemala	Nombre: Aeropuerto Internacional La Aurora	Nombre: NOMBRE:	MONEDA: S.A.	Q. 3.518.59	Q. 211.115.40
					UBICACIÓN FÍSICA: Área / mts2	26.18m ²	NIT:				
					FINCA:	Bien inmueble urbano inscrito en el Registro General de la Propiedad de la Zona Central, al número doscientos veintiseis (226), folio ciento cincuenta (150) de libro veinte (20) de Guatemala					
					TIPO: PROPIETARIO:	LOCAL Estado de Guatemala					



[Handwritten signature in blue ink]

ID	Código	Descripción	Años	Fecha de inscripción	Ubicación Física		Nombre	SANTO SOCIEDAD ANÓNIMA	Código	Valor
					Ubicación Física	Propietario				
84	ET-4-11 y ET-4-13	Área para oficinas de coordinación de transpore aéreo	5 años	EP 6 de fecha 5/02/2021	Aeropuerto Internacional La A.	Área/m ² : 113.65m ² FINCA: bien inmueble urbano inscrito oficina TIPO: Estado de Guatemala PROPIETARIO:	NITE		Q. 916.473.80	
85	FN-2-15A	Área para cafetería	15 años	EP 3 de fecha 15/04/2011	Aeropuerto Internacional La A.	Área/m ² : 7.33M ² FINCA: bien inmueble urbano inscrito LOCAL TIPO: Estado de Guatemala PROPIETARIO:	PAPILERA LINO, S.A.		Q. 228.412.80	
86	FN-1-18	Área para oficina	5 años	EP 59 de fecha 30/05/2022	Aeropuerto Internacional La A.	Área/m ² : 58.53M ² FINCA: bien inmueble urbano inscrito oficina TIPO:	GUATEMALA DISPATCH SERVICES S.A.		Q. 447.361.80	



ID	Código	Localidad	Plazo	Fecha de inscripción	UBICACIÓN FÍSICA:		PROPIETARIO:	NOMBRE:	Monto	Valor
					Área/m²	Tipo				
87	FM-2-3L	Local Comercial	15 años	EP-8 de fecha 23/05/2021	Aeropuerto Internacional La Aurora 3,44m² Bien inmueble urbano inscrito en el Registro General de la Propiedad LOCAL		Estado de Guatemala Aeropuerto Internacional La Aurora	ALERNE S.A. 72880840	Q. 385.28	Q. 85.478.48
88	AI-2-17B	Área para Local Comercial	15 años	EP-25 de fecha 25/08/2021	42.46 Bien inmueble urbano inscrito LOCAL		Estado de Guatemala		Q. 4.755.52	Q. 872.121.60


 UNIDAD DE ASESORIA JURÍDICA
 CIGAC

89	FN-1-5	Área para bodega	10 años	EP. 29 de fecha 16/07/2021	UBICACIÓN FÍSICA: Aeropuerto Internacional La Aurora			NOMBRE: LAATS SOCIEDAD ANÓNIMA	Q. 4855.76	Q. 593.443.20
					Área / m2	MIT:	7216831			
90	FN-3-09	Área para bodega	10 años	EP. 29 de fecha 16/07/2021	UBICACIÓN FÍSICA: Aeropuerto Internacional La Aurora			NOMBRE: LAATS SOCIEDAD ANÓNIMA	Q. 5241.68	Q. 615.753.6
					Área/mx2	MIT:	7216831			
91	FN-3-10	Área para bodega	10 años	EP. 28 de fecha 16/07/2023	UBICACIÓN FÍSICA: Aeropuerto Internacional La Aurora			NOMBRE: LAATS SOCIEDAD ANÓNIMA	Q. 5,045.88	Q. 615.753.60
					Área/m2	MIT:	7216831			
92	CA-1-4	Cajeros automáticos	5 años	EP. 210 de fecha 7/06/2021	UBICACIÓN FÍSICA: Aeropuerto Internacional La Aurora			NOMBRE: ORDINATE DE SUZUJIMA S.A.	Q. 3135.00	Q. 188.960.00
					Área/m2	MIT:	10360%			
	CA-3-4				UBICACIÓN FÍSICA: Cajeros Automáticos					
					Área/m2	MIT:				
	CA-3-5				UBICACIÓN FÍSICA: Cajeros Automáticos					
					Área/m2	MIT:				



[Handwritten signature in blue ink]

Aerolíneas		UBICACIÓN FISCAL:		NOMBRE:		Aerovías de México, S.A. de C.V.	
		Área / mts2					
1	TA-M-3-43, TA-M-3-44, B-3-36, B-3-39, B-3-40, ET-4-28	Aerolínea	2 años	Contrato Administrativo DS-03-2019 de fecha 23/01/2019	Bien inmueble urbano inscrito en el Registro General de la Propiedad de la Zona Central, al número docecientos veintiséis (226), folio ciento cincuenta (150) de libro veinte (20) de Guatemala	Q. 7,508.99	189,813.81
				TIPO: LOCAL			
				PROPIETARIO: Estado de Guatemala			
				UBICACIÓN FISCAL:			
				Área / mts2			
2	TA-M-3-47, TA-M-3-48, TA-M-3-49, TA-M-3-50, TA-M-3-51, TA-M-3-52, TA-M-3-53, FN-3-7, ET-4-10, ET-4-9	Aerolínea	10 años	Contrato Administrativo DS-40-2015 de fecha 20/05/2017 y DS-02-2017 de fecha 17/11/2017	Bien inmueble urbano inscrito en el Registro General de la Propiedad de la Zona Central, al número docecientos cincuenta (150) de libro veinte (20) de Guatemala	Q. 27,993.94	3,354,472.40
				TIPO: LOCAL			
				PROPIETARIO: Estado de Guatemala			



[Handwritten signature in blue ink]



3	ET-4-31	Aerolínea	5 años	Ep. 3 de fecha 03/03/2020	<p>UBICACIÓN FÍSICA: Área / mts2</p> <p>FINCA: Bien inmueble urbano inscrito en el Registro General de la Propiedad de la Zona Central, al número docientos veintiséis (226), folio ciento cincuenta (150) de libro veinte (20) de Guatemala</p> <p>TIPO: LOCAL</p> <p>PROPIETARIO: Estado de Guatemala</p> <p>UBICACIÓN FÍSICA: Área / mts2</p> <p>FINCA: Bien inmueble urbano inscrito en el Registro General de la Propiedad de la Zona Central, al número docientos veintiséis (226), folio ciento cincuenta (150) de libro veinte (20) de Guatemala</p> <p>TIPO: LOCAL</p> <p>PROPIETARIO: Estado de Guatemala</p>	<p>NOMBRE: NIT:</p> <p>America Nitivo Inc.</p> <p>Q. 1,152.48 Q</p> <p>Q. 68,148.80</p>
4	TA-M-3-1, TA-M-3-2, TA-M-3-3, TA-M-3-4, B-3-1, B-3-2, B-3-3, B-3-4, FN-1-5, FN-1-9, FN-1-10, FN-1-18	Aerolínea	18 meses	Ep. 16 de fecha 31/08/2017	<p>UBICACIÓN FÍSICA: Área / mts2</p> <p>FINCA: Bien inmueble urbano inscrito en el Registro General de la Propiedad de la Zona Central, al número docientos veintiséis (226), folio ciento cincuenta (150) de libro veinte (20) de Guatemala</p> <p>TIPO: LOCAL</p> <p>PROPIETARIO: Estado de Guatemala</p> <p>UBICACIÓN FÍSICA: Área / mts2</p> <p>FINCA: Bien inmueble urbano inscrito en el Registro General de la Propiedad de la Zona Central, al número docientos veintiséis (226), folio ciento cincuenta (150) de libro veinte (20) de Guatemala</p> <p>TIPO: LOCAL</p> <p>PROPIETARIO: Estado de Guatemala</p>	<p>NOMBRE: NIT:</p> <p>Compañía Paraguaya de Aviación, S.A.</p> <p>Q. 38,203.44 Q</p> <p>Q. 651,661.92</p>
5	FN-MP-2-1	Aerolínea	10 años	Ep. 26 de fecha 08/20/2010	<p>UBICACIÓN FÍSICA: Área / mts2</p> <p>FINCA: Bien inmueble urbano inscrito en el Registro General de la Propiedad de la Zona Central, al número docientos veintiséis (226), folio ciento cincuenta (150) de libro veinte (20) de Guatemala</p> <p>TIPO: LOCAL</p> <p>PROPIETARIO: Estado de Guatemala</p> <p>UBICACIÓN FÍSICA: Área / mts2</p> <p>FINCA: Bien inmueble urbano inscrito en el Registro General de la Propiedad de la Zona Central, al número docientos veintiséis (226), folio ciento cincuenta (150) de libro veinte (20) de Guatemala</p> <p>TIPO: LOCAL</p> <p>PROPIETARIO: Estado de Guatemala</p>	<p>NOMBRE: NIT:</p> <p>Compañía Paraguaya de Aviación, S.A.</p> <p>\$ 4,488.00 \$</p> <p>\$ 539,760.00</p>
6	TA-M-3-54, B-3-49, TA-M-3-55, B-3-50, TA-M-3-56, B-3-51, TA-M-3-57, B-3-52, ET-3-3	Aerolínea	5 años	Contrato Administrativo DS-51-2015	<p>UBICACIÓN FÍSICA: Área / mts2</p> <p>FINCA: Bien inmueble urbano inscrito en el Registro General de la Propiedad de la Zona Central, al número docientos veintiséis (226), folio ciento cincuenta (150) de libro veinte (20) de Guatemala</p> <p>TIPO: LOCAL</p> <p>PROPIETARIO: Estado de Guatemala</p> <p>UBICACIÓN FÍSICA: Área / mts2</p> <p>FINCA: Bien inmueble urbano inscrito en el Registro General de la Propiedad de la Zona Central, al número docientos veintiséis (226), folio ciento cincuenta (150) de libro veinte (20) de Guatemala</p> <p>TIPO: LOCAL</p> <p>PROPIETARIO: Estado de Guatemala</p>	<p>NOMBRE: NIT:</p> <p>Compañía Paraguaya de Aviación, S.A.</p> <p>Q. 4,798.08 Q</p> <p>Q. 287,684.80</p>
7	ET-4-23, FN-1-16, TA-M-3-39, TA-M-3-40, TA-M-4-1, TA-M-3-42, B-3-34, B-3-35, B-3-36, B-3-37, área de pasto, área de faja, área para maquina auto chequeo	Aerolínea	10 años	Ep. 3 de fecha 10/02/2020	<p>UBICACIÓN FÍSICA: Área / mts2</p> <p>FINCA: Bien inmueble urbano inscrito en el Registro General de la Propiedad de la Zona Central, al número docientos veintiséis (226), folio ciento cincuenta (150) de libro veinte (20) de Guatemala</p> <p>TIPO: LOCAL</p> <p>PROPIETARIO: Estado de Guatemala</p> <p>UBICACIÓN FÍSICA: Área / mts2</p> <p>FINCA: Bien inmueble urbano inscrito en el Registro General de la Propiedad de la Zona Central, al número docientos veintiséis (226), folio ciento cincuenta (150) de libro veinte (20) de Guatemala</p> <p>TIPO: LOCAL</p> <p>PROPIETARIO: Estado de Guatemala</p>	<p>NOMBRE: NIT:</p> <p>Delta Airlines, Inc.</p> <p>Q. 14,520.00 Q</p> <p>Q. 1,762,818.80</p>



8	FN-3-3, B-3-15, B-3-20, B-3-21, B-3-22, TA-M-3-17, TA-M-3-18, TA-M-3-19, TA-M-3-20, ET-4-14	Aerolínea	2 años	Contrato Administrativo DS-56-2018	UBICACIÓN FÍSICA: Área / mts2 FINCA:		Aeropuerto Internacional La Aurora 94-50, 31.47, 60.99 Bien inmueble urbano inscrito en el Registro General de la Propiedad de la Zona Central, al número docientos veintiséis (226), folio ciento cincuenta (150) de libro veinte (20) de Guatemala LOCAL: Propietario: Estado de Guatemala Aeropuerto Internacional La Aurora 29.69, 18.50, 17.10	IBERIA Línea Aérea de España, S.A. NIT:	Q. 18,841.22 Q. 404,189.18	
					TIPO: PROPIETARIO: UBICACIÓN FÍSICA: Área / mts2 FINCA:					NIT:
					TIPO: PROPIETARIO: UBICACIÓN FÍSICA: Área / mts2					
9	TA-M-3-7, TA-M-3-8, TA-M-3-9, ET-4-20, ET-4-20	Aerolínea	18 meses	E.O. 240 de fecha 17/11/2017	UBICACIÓN FÍSICA: Área / mts2 FINCA:		Bien inmueble urbano inscrito en el Registro General de la Propiedad de la Zona Central, al número docientos veintiséis (226), folio ciento cincuenta (150) de libro veinte (20) de Guatemala LOCAL: Propietario: Estado de Guatemala Aeropuerto Internacional La Aurora 282.99, 36.53, 188.50, 66.42, 241.82	NIT:	Q. 9,299.98 Q. 94,312.44	
					TIPO: PROPIETARIO: UBICACIÓN FÍSICA: Área / mts2					
					TIPO: PROPIETARIO: UBICACIÓN FÍSICA: Área / mts2					
10	FN-3-11, FN-3-18, FN-3-27, TA-M-3-31, TA-M-3-32, TA-M-3-33, TA-M-3-34, TA-M-3-36, ET-4-23	Aerolínea	5 años	Contrato Administrativo DS-15003-2015 de fecha 13/03/2015	UBICACIÓN FÍSICA: Área / mts2 FINCA:		Bien inmueble urbano inscrito en el Registro General de la Propiedad de la Zona Central, al número docientos veintiséis (226), folio ciento cincuenta (150) de libro veinte (20) de Guatemala LOCAL: Propietario: Estado de Guatemala Aeropuerto Internacional La Aurora 36.11, 50.00, 1.98	NIT:	Q. 60,894.11 Q. 4,008,246.60	
					TIPO: PROPIETARIO: UBICACIÓN FÍSICA: Área / mts2					
					TIPO: PROPIETARIO: UBICACIÓN FÍSICA: Área / mts2					
11	FN-1-26, STP-50-TAG, AI-2-26	Aerolínea	5 años	Contrato Administrativo DS-01-2014 de fecha 13/03/2014	UBICACIÓN FÍSICA: Área / mts2 FINCA:		Bien inmueble urbano inscrito en el Registro General de la Propiedad de la Zona Central, al número docientos veintiséis (226), folio ciento cincuenta (150) de libro veinte (20) de Guatemala LOCAL: Propietario: Estado de Guatemala Aeropuerto Internacional La Aurora 35.26, 59.26, 82.85	NIT:	Q. 6,289.86 Q. 377,391.60	
					TIPO: PROPIETARIO: UBICACIÓN FÍSICA: Área / mts2					
					TIPO: PROPIETARIO: UBICACIÓN FÍSICA: Área / mts2					
12	FN-1-2, B-3-12, B-3-13, B-3-14, B-3-15, B-3-16, B-3-17, B-3-18, TA-M-3-10, TA-M-3-11, TA-M-3-12, TA-M-3-13, TA-M-3-14, TA-M-3-15, TA-M-3-16	Aerolínea	5 años	Contrato Administrativo DS-21-2019 de fecha 02/05/2019	UBICACIÓN FÍSICA: Área / mts2 FINCA:		Bien inmueble urbano inscrito en el Registro General de la Propiedad de la Zona Central, al número docientos veintiséis (226), folio ciento cincuenta (150) de libro veinte (20) de Guatemala LOCAL: Propietario: Estado de Guatemala	NIT:	Q. 15,862.35 Q. 969,541.32	
					TIPO: PROPIETARIO: UBICACIÓN FÍSICA: Área / mts2					
					TIPO: PROPIETARIO: UBICACIÓN FÍSICA: Área / mts2					

13	ET-4-18, TA-OF-3-M-16, TA-M-3-5, TA-M-3-6, B-3-5, B-3-6, B-3-7	Aerolínea	15 años	Es 86 por la notaria Jeannette Arango Rivera de fecha 9 de abril del 2021	<p>UBICACIÓN FÍSICA: Área / mbs2</p> <p>FINCA:</p> <p>TIPO: PROPIETARIO:</p> <p>UBICACIÓN FÍSICA: Área / mbs2</p> <p>FINCA:</p> <p>TIPO: PROPIETARIO:</p>	<p>Aeropuerto Internacional La Aurora 37.45, 18.30, 3.50, 2.10, 5.23, 7.72</p> <p>Bien inmueble urbano inscrito en el Registro General de la Propiedad de la Zona Central, al número docecientos veintidós (226), folio ciento cincuenta (150) de libro veinte (20) de Guatemala</p> <p>LOCAL: Estado de Guatemala Aeropuerto Internacional La Aurora 27.73, 3.49, 1.39, 4.57, 6.76, 1</p> <p>Bien inmueble urbano inscrito en el Registro General de la Propiedad de la Zona Central, al número docecientos veintidós (226), folio ciento cincuenta (150) de libro veinte (20) de Guatemala</p> <p>LOCAL: Estado de Guatemala</p>	<p>NOMBRE: JetBlue Airways Corporation</p> <p>MIT:</p> <p>NOMBRE: Frontier Airlines</p> <p>MIT:</p>	<p>Q. 6,748.88 Q.</p> <p>Q. 1,274,638.40</p>
14	ET-4-17, TA-M-3-37, TA-M-3-38, B-3-32, B-3-33, ET-4-28A-1	Aerolínea	5 años	Es 95 por la notaria Jeannette Arango Rivera de fecha 26 abril del 2021	<p>UBICACIÓN FÍSICA: Área / mbs2</p> <p>FINCA:</p> <p>TIPO: PROPIETARIO:</p>	<p>Aeropuerto Internacional La Aurora 13.93, 92.86</p> <p>Bien inmueble urbano inscrito en el Registro General de la Propiedad de la Zona Central, al número docecientos veintidós (226), folio ciento cincuenta (150) de libro veinte (20) de Guatemala</p> <p>LOCAL: Estado de Guatemala</p>	<p>NOMBRE: Transportes Aéreos Guatemaltecos, S.A.</p> <p>MIT:</p>	<p>Q. 4,788.23 Q.</p> <p>Q. 267,283.80</p>
15	TA-M-3-21, TA-M-3-22, B-3-23, FN-1-1	Aerolínea	5 años	Es 3 por la notaria María José Leal Cosano	<p>UBICACIÓN FÍSICA: Área / mbs2</p> <p>FINCA:</p> <p>TIPO: PROPIETARIO:</p>	<p>Aeropuerto Internacional La Aurora 13.93, 92.86</p> <p>Bien inmueble urbano inscrito en el Registro General de la Propiedad de la Zona Central, al número docecientos veintidós (226), folio ciento cincuenta (150) de libro veinte (20) de Guatemala</p> <p>LOCAL: Estado de Guatemala</p>	<p>NOMBRE: Transportes Aéreos Guatemaltecos, S.A.</p> <p>MIT:</p>	<p>Q. 9,577.39</p> <p>Q. 614,893.40</p>



[Handwritten signature]

4	38	Parqueo	2 años	Contrato Administrativo DS 06-2018 de fecha 15/01/2018	UBICACIÓN FÍSICA:		Aeropuerto Internacional La Aurora	Métodos For de Mara Carey Olin	NOMBRE:	Q. 300.00 Q.	7,200.00
					Parqueos		1				
					FINCA: Bienes inmuebles urbanos inscritos en el Registro General de la Propiedad de la Zona Central, al número documentos veintidós (22), folio ciento cincuenta (150) de libro veinte (20) de Guatemala LOCAL		INT:				
5	39	Parqueo	2 años	Contrato Administrativo DS 03-2018 de fecha 16/03/2018	UBICACIÓN FÍSICA:		Estado de Guatemala Aeropuerto Internacional La Aurora	Estilo Carey Soraya	NOMBRE:	Q. 300.00 Q.	7,200.00
					Parqueos		1				
					FINCA: Bienes inmuebles urbanos inscritos en el Registro General de la Propiedad de la Zona Central, al número documentos veintidós (22), folio ciento cincuenta (150) de libro veinte (20) de Guatemala LOCAL		INT:				
					PROPIETARIO:		Estado de Guatemala				



[Handwritten signature in blue ink]

6	40	Parqueo	2 años	Contrato Administrativo DS-09-2018 de fecha 15/01/2018	Aeropuerto Internacional La Aurora		Aerops. S.A.	7,200.00
					UBICACIÓN FISCAL:	1		
					Parqueos	Bien inmueble urbano inscrito en el Registro General de la Propiedad de la Zona Central, al número docecientos veintiséis (226), folio ciento cincuenta (150) de libro veinte (20) de Guatemala LOCAL		
7	41, 42, 43	Parqueo	pendiente	pendiente	Estado de Guatemala		Aerops. S.A.	-
					PROPIETARIO:	3		
					UBICACIÓN FISCAL:	3		
					Parqueos	Bien inmueble urbano inscrito en el Registro General de la Propiedad de la Zona Central, al número docecientos veintiséis (226), folio ciento cincuenta (150) de libro veinte (20) de Guatemala LOCAL		
					PROPIETARIO:	Estado de Guatemala		
					UBICACIÓN FISCAL:	Aeropuerto Internacional La Aurora	Aerops. S.A.	
					Parqueos	Bien inmueble urbano inscrito en el Registro General de la Propiedad de la Zona Central, al número docecientos veintiséis (226), folio ciento cincuenta (150) de libro veinte (20) de Guatemala LOCAL		
					FINCA:			
					TIPO:			
					PROPIETARIO:	Estado de Guatemala		



[Handwritten signature in blue ink]

8	51, 52, 53, 64, 68, 117, 118, 119, 165, 166, 167, 168, 169, 170, 171	Parqueo	2 años	Contrato Administrativo DS 24-2017 de fecha 17/11/2017	UBICACIÓN FÍSICA: Parqueo FINCA: TIPO: LOCAL	Aeropuerto Internacional La Aurora 15 Bien inmueble urbano inscrito en el Registro General de la Propiedad de la Zona Central, al número docientos veintiseis (226), folio ciento cincuenta (150) de libro veinte (20) de Guatemala	NOMBRE: NIT: American Airlines INC.	Q. 4,500.00	Q. 100,000.00
9	56, 57	Parqueo	2 años	Contrato Administrativo DS 25-2017 de fecha 17/11/2017	PROPIETARIO: Aeropuerto Internacional La Aurora UBICACIÓN FÍSICA: Parqueo FINCA: TIPO: LOCAL	Estado de Guatemala Aeropuerto Internacional La Aurora 2 Bien inmueble urbano inscrito en el Registro General de la Propiedad de la Zona Central, al número docientos veintiseis (226), folio ciento cincuenta (150) de libro veinte (20) de Guatemala	NOMBRE: NIT: Sistema Global de Protección de Equipos de Aeropuerto S.A.	Q. 600.00	Q. 14,400.00
10	61	Parqueo	2 años	Contrato Administrativo DS 05-2018 de fecha 16/01/2018	PROPIETARIO: Aeropuerto Internacional La Aurora UBICACIÓN FÍSICA: Parqueo FINCA: TIPO: LOCAL	Estado de Guatemala Aeropuerto Internacional La Aurora 1 Bien inmueble urbano inscrito en el Registro General de la Propiedad de la Zona Central, al número docientos veintiseis (226), folio ciento cincuenta (150) de libro veinte (20) de Guatemala	NOMBRE: NIT: Net Williams Caldera Madrid	Q. 300.00	Q. 7,200.00



11	65	Parqueo	2 años	Contrato Administrativo DS 07-2018 de fecha 16/01/2018	UBICACIÓN FÍSICA: Parqueo	Aeropuerto Internacional La Aurora	1	MOMABRE: NIT:	Iose Israel Hernandez Godby	300.00 Q.	7.200.00
					FINCA:	Bien inmueble urbano inscrito en el Registro General de la Propiedad de la Zona Central, al número doscientos veintiséis (226), folio ciento cincuenta (150) de libro veinte (20) de Guatemala					
					TIPO: PROPIETARIO:	LOCAL: Estado de Guatemala					
					UBICACIÓN FÍSICA: Parqueo	Aeropuerto Internacional La Aurora	1				
12	66	Parqueo	2 años	Contrato Administrativo DS 14-2018 de fecha 15/03/2018	UBICACIÓN FÍSICA: Parqueo	Aeropuerto Internacional La Aurora	1	MOMABRE: NIT:	Claudia Patricia de Lara Mourregos	300.00 Q.	7.200.00
					FINCA:	Bien inmueble urbano inscrito en el Registro General de la Propiedad de la Zona Central, al número doscientos veintiséis (226), folio ciento cincuenta (150) de libro veinte (20) de Guatemala					
					TIPO: PROPIETARIO:	LOCAL: Estado de Guatemala					
					UBICACIÓN FÍSICA: Parqueo	Aeropuerto Internacional La Aurora	3				
13	70, 71, 72	Parqueo	2 años	Contrato Administrativo DS 09-2018 de fecha 16/01/2018	UBICACIÓN FÍSICA: Parqueo	Aeropuerto Internacional La Aurora	3	MOMABRE: NIT:	BERIA, LINDAS AREBAS DE ESPAÑA, S.A.	900.00 Q.	21.600.00
					FINCA:	Bien inmueble urbano inscrito en el Registro General de la Propiedad de la Zona Central, al número doscientos veintiséis (226), folio ciento cincuenta (150) de libro veinte (20) de Guatemala					
					TIPO: PROPIETARIO:	LOCAL: Estado de Guatemala					
					UBICACIÓN FÍSICA: Parqueo	Aeropuerto Internacional La Aurora	3				



[Handwritten signature in blue ink]

14	73	Parqueo	2 años	Contrato Administrativo DS 01-2018 de fecha 15/01/2018	Aeropuerto Internacional La Aurora		Cédula Notarial y Escritura	Q. 300.00 Q.	7,200.00
					UBICACIÓN FISCAL: Parqueo	1			
					TIPO:	LOCAL			
					PROPIETARIO:	Estado de Guatemala			
					UBICACIÓN FISCAL: Parqueo	1	NOMBRE: MIT:		
					TIPO:	LOCAL			
					PROPIETARIO:	Estado de Guatemala			
15	78	Parqueo	2 años	Contrato Administrativo DS 15-2018 de fecha 15/01/2018	Aeropuerto Internacional La Aurora		Dena Lucia Azebar Cortes	Q. 300.00 Q.	7,200.00
					UBICACIÓN FISCAL: Parqueo	1			
					TIPO:	LOCAL			
					PROPIETARIO:	Estado de Guatemala			



16	80, 81, 82, 83, 84, 85, 86, 87, 88, 89, 90, 91, 92, 93, 100, 101, 102, 103, 104, 105, 106, 107, 108, 109, 110, 111, 112, 113, 114, 115	Parqueo	2 años	Contrato Administrativo DS-28-2017 de fecha 27/11/2017	UBICACIÓN FÍSICA: Parqueo		Aeropuerto Internacional La Aurora 30	NOMBRE: MTE:	TACA S.A. INTERNATIONAL AIRLINES, S.A.	9,000.00 Q	216,000.00
					FINCA:		Bien inmueble urbano inscrito en el Registro General de la Propiedad de la Zona Central, al número docientos veintiséis (226), folio ciento cincuenta (150) de libro veintiseis (26) de Guatemala				
					TIPO: PROPIETARIO:		LOCAL Estado de Guatemala				
					UBICACIÓN FÍSICA: Parqueo		Aeropuerto Internacional La Aurora 1				
17	94	Parqueo	2 años	Contrato Administrativo DS-05-2018 de fecha 16/01/2018	UBICACIÓN FÍSICA: Parqueo		Bien inmueble urbano inscrito en el Registro General de la Propiedad de la Zona Central, al número docientos veintiséis (226), folio ciento cincuenta (150) de libro veinte (20) de Guatemala	NOMBRE: MTE:	Jorge Finca Maldonado Moroquin	300.00 Q	7,200.00
					FINCA:		Bien inmueble urbano inscrito en el Registro General de la Propiedad de la Zona Central, al número docientos veintiséis (226), folio ciento cincuenta (150) de libro veinte (20) de Guatemala				
					TIPO: PROPIETARIO:		LOCAL Estado de Guatemala				
					UBICACIÓN FÍSICA: Parqueo		Aeropuerto Internacional La Aurora 1				
18	95	Parqueo	2 años	Contrato Administrativo DS-55-2018 de fecha 02/10/2018	UBICACIÓN FÍSICA: Parqueo		Bien inmueble urbano inscrito en el Registro General de la Propiedad de la Zona Central, al número docientos veintiséis (226), folio ciento cincuenta (150) de libro veintiseis (26) de Guatemala	NOMBRE: MTE:	Licencia Análisis Abogado Reynol	300.00 Q	7,200.00
					FINCA:		Bien inmueble urbano inscrito en el Registro General de la Propiedad de la Zona Central, al número docientos veintiséis (226), folio ciento cincuenta (150) de libro veintiseis (26) de Guatemala				
					TIPO: PROPIETARIO:		LOCAL Estado de Guatemala				
					UBICACIÓN FÍSICA: Parqueo		Aeropuerto Internacional La Aurora 1				



[Handwritten signature in blue ink]

ID	STP-S	Parqueo	15 años	Eo. 37 de fecha 08/11/2019	UBICACIÓN FÍSICA:		Aeropuerto Internacional La Aurora	Guatemala	NOMBRE:	Q. 2,021.38	Q. 363,648.40
					area/m2	FINCA:					
Teniditas											
1	AET-1 a AET-38, AET-DF-1	Parqueo	5 años	Eo. 66 de fecha 27/08/2021	UBICACIÓN FÍSICA:		Aeropuerto Internacional La Aurora	COOPERATIVA INTEGRAL DE TRANSPORTES LA ONCADA, S.L.	NOMBRE:	Q. 15,578.39	Q. 634,700.40
					parqueos	88					
Teniditas											
2	dos areas de parqueo	Parqueo	5 años	36-2011	UBICACIÓN FÍSICA:		Aeropuerto Internacional La Aurora	Asociación de Usuarios del Aeropuerto Internacional La Aurora	NOMBRE:	Q. 38.00	Q. -
					parqueos	2					
Teniditas											
					UBICACIÓN FÍSICA:						
					FINCA:						
					TIPO:						
					PROPIETARIO:						



[Handwritten signature in blue ink]

Bentadores

1	AS-3-1, EEP-3-1, EEO-3-1, EEP-3-1, EEP-3-2, EEP-3-21, EEP-3-22, EEP-3-23, EEP-3-24, EEP-3-25	Area de Renta Autos	15 años	Ep. 10 de fecha 13/01/2015	Aeropuerto Internacional La Aurora	UBIACION FISICA: Area / mts2 FINCA: TIPO: PROPIETARIO:	Aeropuerto Internacional La Aurora 6.34, 7.70, 18.00, 7. Bien inmueble urbano inscrito en el Registro General de la Propiedad de la Zona Central, al numero documentos veintiseis (26), folio ciento cincuenta (150) de libro veinte (20) de Guatemala LOCAL: Estado de Guatemala	NOMBRE: Interamericanas de Guatemala, S.A. NIT:	Q. 5,452.18 Q.	866,760.00																					
											2	AS-3-4, EEO-3-4, EEP-3-26, EEP-3-27, EEP-3-28, EEP-3-29, EEP-3-30, EEP-3-31, EEP-3-32, EEP-3-33, EEP-3-34, EEP-3-35, EEP-3-36, EEP-3-37	Area de Renta Autos	15 años	Ep. 8 de fecha 13/01/2015	Aeropuerto Internacional La Aurora	UBIACION FISICA: Area / mts2 FINCA: TIPO: PROPIETARIO:	Aeropuerto Internacional La Aurora 6.34, 18.00, 7. Bien inmueble urbano inscrito en el Registro General de la Propiedad de la Zona Central, al numero documentos veintiseis (26), folio ciento cincuenta (150) de libro veinte (20) de Guatemala LOCAL: Estado de Guatemala	NOMBRE: Actividad Turistica, S.A. NIT:	Q. 4,447.30 Q.	800,513.28										
																						3	Area de Renta Autos	15 años	Ep. 11 de fecha 13/01/2015	Aeropuerto Internacional La Aurora	UBIACION FISICA: Area / mts2 FINCA: TIPO: PROPIETARIO:	Aeropuerto Internacional La Aurora 6.34, 18.00, 7. Bien inmueble urbano inscrito en el Registro General de la Propiedad de la Zona Central, al numero documentos veintiseis (26), folio ciento cincuenta (150) de libro veinte (20) de Guatemala LOCAL: Estado de Guatemala	NOMBRE: Renta Autos de Guatemala, S.A. NIT:	Q. 4,447.30 Q.	800,513.28



[Handwritten signature]

4	AS-1-10, EEO-3-6, EEP-3-30, EEP-3-31, EEP-3-32, EEP-3-43, EEP-3-45, EEP-3-47, EEP-3-48	Area de Rentas Autos	15 años	Ep. 9 de fecha 13/01/2015	UBICACION FISICA:			Aeropuerto Internacional La Aurora	NOMBRE: Aerolineas Nacionales Guatemaltecas S.A.	Q. 4,408.50	793,487.80
					Area / mts2	6.05, 18.00, 7	FINCA: Bien inmueble urbano inscrito en el Registro General de la Propiedad de la Zona Central, al numero docecientos veintiseis (226), folio ciento cincuenta (150) de libro veinte (20) de Guatemala LOCAL: Estado de Guatemala				
5	AS-1-5, EEO-3-7, EEP-3-3, EEP-3-4, EEP-3-16, EEP-3-17, EEP-3-18, EEP-3-25, EEP-3-20	Area de Rentas Autos	15 años	Ep. 13 de fecha 13/01/2015	UBICACION FISICA:			Aeropuerto Internacional La Aurora	NOMBRE: RENTAUTOS S.A.	Q. 4,359.94	784,788.46
					Area / mts2	5.89, 18.00, 7	FINCA: Bien inmueble urbano inscrito en el Registro General de la Propiedad de la Zona Central, al numero docecientos veintiseis (226), folio ciento cincuenta (150) de libro veinte (20) de Guatemala LOCAL: Estado de Guatemala				



[Handwritten signature in blue ink]

6	AS-1-3, EEO-3-3, EEP-3-5, EEP-3-6, EEP-3-7, EEP-3-8, EEP-3-13, EEP-3-14, EEP-3-15	Area de Renta Autos	15 años	Ep. 12 de fecha 13/01/2015	UBICACION FISICA: Area / mts2 E. 34, 134.40, 168.00 Aeropuerto Internacional La Aurora			NOMBRE: ISMIALDA, S.A.	Q. 4,487.26 Q	880,512.20
					FINCA: Bien inmueble urbano inscrito en el Registro General de la Propiedad de la Zona Central, al numero doscientos veintiseis (226), folio ciento cincuenta (150) de libro veinte (20) de Guatemala					
					TIPO: LOCAL					
					PROPIETARIO: Estado de Guatemala					
7	AS-1-6, AS-1-8	Area de Renta Autos	15 años	Ep. 9 de fecha 05/06/2014	UBICACION FISICA: Area / mts2 5.32, 6.00 Aeropuerto Internacional La Aurora			NOMBRE: Fuente de Autos, S.A.	Q. 1,521.41 Q	273,853.44
					FINCA: Bien inmueble urbano inscrito en el Registro General de la Propiedad de la Zona Central, al numero doscientos veintiseis (226), folio ciento cincuenta (150) de libro veinte (20) de Guatemala					
					TIPO: LOCAL					
					PROPIETARIO: Estado de Guatemala					
8	AS-1-1, AS-1-7	Area de Renta Autos	15 años	Ep. 11 de fecha 05/06/2014	UBICACION FISICA: Area / mts2 5.32, 6.00 Aeropuerto Internacional La Aurora			NOMBRE: Auto Continental, S.A.	Q. 1,516.88 Q	273,018.40
					FINCA: Bien inmueble urbano inscrito en el Registro General de la Propiedad de la Zona Central, al numero doscientos veintiseis (226), folio ciento cincuenta (150) de libro veinte (20) de Guatemala					
					TIPO: LOCAL					
					PROPIETARIO: Estado de Guatemala					
9	EEO-3-7, EEP-3-9, EEP-3-10, EEP-3-11, EEP-3-12, ET-1-27	Area de Renta Autos	18 meses	Ep. 36 de fecha 27/02/2020, Ep. 192, de fecha 8/12/2020	UBICACION FISICA: Area / mts2 54.57 m ² Aeropuerto Internacional La Aurora			NOMBRE: Autos de Alquiler, S.A.	Q. 3,718.16 Q	Q.445,939.29
					FINCA: Bien inmueble urbano inscrito en el Registro General de la Propiedad de la Zona Central, al numero doscientos veintiseis (226), folio ciento cincuenta (150) de libro veinte (20) de Guatemala					
					TIPO: LOCAL					
					PROPIETARIO: Estado de Guatemala					



[Handwritten signature in blue ink]

10	AS-1-11	Area de Renta Autos	5 años	Ep. 143 de fecha 27/11/2019	Ubicación Física:		Aeropuerto Internacional La Aurora 4.5	NOMBRE: MITE:	Marta José García Soto	Q 756.00 Q	90,720.00
					FINCA:						
					TIPO: PROPIETARIO: Ubicación Física: Area / m2						
11	AS-1-12	Area de Renta Autos	5 años	Ep. 116 de fecha 29/11/2019	Ubicación Física:		Aeropuerto Internacional La Aurora 4.5	NOMBRE: MITE:	Hoyosá, S.A.	Q 756.00 Q	45,360.00
					FINCA:						
					TIPO: PROPIETARIO: Ubicación Física: Area / m2						
12	AS-1-13	Area de Renta Autos	5 años	Ep. 9 de fecha 28/11/2019	Ubicación Física:		Aeropuerto Internacional La Aurora 3.45	NOMBRE: MITE:	Discoson Fie Renta e Car	Q 579.60 Q	34,776.00
					FINCA:						
					TIPO: PROPIETARIO: Ubicación Física: Area / m2						
13	AS-1-15	Area de Renta Autos	15 años	Ep. 14 de fecha 15/06/2022	Ubicación Física:		Aeropuerto Internacional La Aurora 6,26m ²	NOMBRE: MITE:	UNIVERSAL RENTA AUTOS ASPIRUBETO, S.A	Q 838.56	Q 167,068.80
					FINCA:						
					TIPO: PROPIETARIO: Ubicación Física: Area / m2						



[Handwritten signature in blue ink]

34	ET-1-12	Area de Baseta Autos	5 años	Ed. 4 de fecha 26/01/2021	UBICACION FINCA: Aeropuerto Internacional La Aurora Area / mt2: 3,17 FINCA: Bien inmueble urbano inscrito en el Registro General de la Propiedad de la Zona Central al numero docientos veinticinco (225), ocho cientos cincuenta (150) de Wiro veinte (20) de Guatemala LOCAL: Estado de Guatemala	NOMBRE: Emy Car Arzoz NIT:	Q. 2.586.28	Q. 153.377.40
----	---------	----------------------	--------	---------------------------	---	----------------------------------	-------------	---------------




ENTIDAD: DIRECCIÓN GENERAL DE AERONÁUTICA CIVIL
 DIRECCIÓN: 9a. Avenida 14-75, zona 13 ciudad
 HORARIO DE ATENCIÓN: DE 9:00 a 17:00 horas
 DIRECTOR: Francis Arturo Aguirre Argueta
 FECHA DE ACTUALIZACIÓN: 31/07/2022
 MES DE: JULIO

No.	HANGAR	MOTIVO DEL ARRENDAMIENTO Y USO	PLAZO	FECHA DE APROBACION DEL CONTRATO	CARACTERÍSTICAS DEL BIEN	ARRENDATARIO	VALOR MENSUAL	MONTO TOTAL DEL CONTRATO
1	S/N	Áreas de Hangar	15 años	Contrato Nuevo EP. No. 94 de fecha 26/12/2018 Notario Sergio Antonio Escobar Esteban.	<p>ÁREA: 147,311.96 m²</p> <p>FINCA: Bien inmueble urbano inscrito en el Registro General de la Propiedad de la Zona Central, al número doscientos veintiséis (226), folio ciento cincuenta (150) de libro veinte (20) de Guatemala</p> <p>TIPO: Polígono Aeroclub</p> <p>PROPIETARIO: Estado de Guatemala</p> <p>UBICACIÓN FÍSICA: Aeropuerto Internacional La Aurora</p>	<p>NOMBRE: Aeroclub de Guatemala</p> <p>NIT: 300672-7</p>	Q.246,818.39	Q.44,427,310.20
2	A-1	Áreas de Hangar	2 AÑOS	CONTRATO ADMINISTRATIVO DS-0048-2019	<p>ÁREA: 225.00 m²</p> <p>FINCA: Bien inmueble urbano inscrito en el Registro General de la Propiedad de la Zona Central, al número doscientos veintiséis (226), folio ciento cincuenta (150) de libro veinte (20) de Guatemala</p> <p>TIPO: Hangar</p> <p>PROPIETARIO: Estado de Guatemala</p> <p>UBICACIÓN FÍSICA: Aeropuerto Internacional La Aurora</p>	<p>NOMBRE: Ingenieros M & T, Sociedad Anónima</p> <p>NIT: 323055</p>	Q.882.00	Q.21,168.00



 UNIDAD DE ASESORÍA JURÍDICA
 DGAC

3	A-2	Áreas de Hangar	15 AÑOS	<p>E.P. NUMERO 31 DE FECHA 21/05/2020 NOTARIO ALVARO HURTADO BOCALETTI EP 38 de fecha 17/08/2021 Modificación de Plazo</p>	<p>ÁREA</p> <p>304.50 m²</p> <p>Bien inmueble urbano inscrito en el Registro General de la Propiedad de la Zona Central, al número doscientos veintiséis (226), folio ciento cincuenta (150) de libro veinte (20) de Guatemala</p> <p>FINCA:</p> <p>TIPO: Hangar</p> <p>PROPIETARIO: Estado de Guatemala</p> <p>UBICACIÓN FÍSICA: Aeropuerto Internacional La Aurora</p>	<p>TG-GUY, SOCIEDAD ANONIMA</p> <p>NOMBRE:</p> <p>NIT: 19554206</p>	<p>Q. 2,047.12</p> <p>Q. 368,481.60</p>
4	A-3	Áreas de Hangar	15 años	<p>EP. No. 11 de fecha 12/03/2021 Notario Alvaro Hurtado Bocchetti EP 39 de fecha 17/08/2021 Modificación de Plazo</p>	<p>ÁREA</p> <p>225.00 m²</p> <p>Bien inmueble urbano inscrito en el Registro General de la Propiedad de la Zona Central, al número doscientos veintiséis (226), folio ciento cincuenta (150) de libro veinte (20) de Guatemala</p> <p>FINCA:</p> <p>TIPO: Hangar</p> <p>PROPIETARIO: Estado de Guatemala</p> <p>UBICACIÓN FÍSICA: Aeropuerto Internacional La Aurora</p>	<p>JEAN MAXIME MOREL DEPOCAS</p> <p>NOMBRE:</p> <p>NIT: 1408895</p>	<p>Q. 882.00</p> <p>Q. 158,760.00</p>
5	A-4	Áreas de Hangar	2 años	<p>CONTRATO ADMITIVO. No. DS-08-2022 DE FECHA 31/01/2022</p>	<p>ÁREA</p> <p>225.00 m²</p> <p>Bien inmueble urbano inscrito en el Registro General de la Propiedad de la Zona Central, al número doscientos veintiséis (226), folio ciento cincuenta (150) de libro veinte (20) de Guatemala</p> <p>FINCA:</p> <p>TIPO: Hangar</p> <p>PROPIETARIO: Estado de Guatemala</p> <p>UBICACIÓN FÍSICA: Aeropuerto Internacional La Aurora</p>	<p>NORBENK, S.A.</p> <p>NOMBRE:</p> <p>NIT: 4852632-0</p>	<p>Q. 1,260.00</p> <p>Q. 30,240.00</p>



6	A-5	Áreas de Hangar	2 AÑOS	CONTRATO ADMINISTRATIVO No. DS-17-2021	<p>ÁREA</p> <p>FINCA:</p> <p>TIPO:</p> <p>PROPIETARIO:</p> <p>UBICACIÓN FÍSICA:</p>	<p>465.49 m²</p> <p>Bien inmueble urbano inscrito en el Registro General de la Propiedad de la Zona Central, al número doscientos veintiséis (226), folio ciento cincuenta (150) de libro veinte (20) de Guatemala</p> <p>Hangar</p> <p>Estado de Guatemala</p> <p>Aeropuerto Internacional La Aurora</p>	<p>NOMBRE:</p> <p>NIT:</p>	<p>AGRICOLA CAMPO LLANO, S.A.</p> <p>5746388</p>	<p>Q. 3,414.79</p> <p>Q. 81,954.95</p>
7	B-1	Áreas de Hangar	10 años	DS-114-2015 15/12/2015	<p>ÁREA</p> <p>FINCA:</p> <p>TIPO:</p> <p>PROPIETARIO:</p> <p>UBICACIÓN FÍSICA:</p>	<p>270.00 m²</p> <p>Bien inmueble urbano inscrito en el Registro General de la Propiedad de la Zona Central, al número doscientos veintiséis (226), folio ciento cincuenta (150) de libro veinte (20) de Guatemala</p> <p>Hangar</p> <p>Estado de Guatemala</p> <p>Aeropuerto Internacional La Aurora</p>	<p>NOMBRE:</p> <p>NIT:</p>	<p>PLANTACIONES NAHUALATE, S.A.</p> <p>797272-5</p>	<p>Q. 1,112.04</p> <p>Q. 133,444.80</p>
8	B-2	Áreas de Hangar	2 AÑOS	CONTRATO ADMINISTRATIVO No. DS-060-2019, 12/09/2019	<p>ÁREA</p> <p>FINCA:</p> <p>TIPO:</p> <p>PROPIETARIO:</p> <p>UBICACIÓN FÍSICA:</p>	<p>337.50 m²</p> <p>Bien inmueble urbano inscrito en el Registro General de la Propiedad de la Zona Central, al número doscientos veintiséis (226), folio ciento cincuenta (150) de libro veinte (20) de Guatemala</p> <p>Hangar</p> <p>Estado de Guatemala</p> <p>Aeropuerto Internacional La Aurora</p>	<p>NOMBRE:</p> <p>NIT:</p>	<p>INVERSIONES Y BIENES DEL ATLANTICO, S.A.</p> <p>5693276</p>	<p>Q. 3,833.82</p> <p>Q. 91,771.68</p>



[Handwritten signature in blue ink]

9	B-3	Áreas de Hangar	2 AÑOS	CONTRATO ADMINISTRATIVO DS-38-2021, de fecha 19/10/2021	ÁREA FINCA: TIPO: PROPIETARIO: UBICACIÓN FÍSICA:	270.00 m ² Bien inmueble urbano inscrito en el Registro General de la Propiedad de la Zona Central, al número doscientos veintiséis (226), folio ciento cincuenta (150) de libro veinte (20) de Guatemala Hangar Estado de Guatemala Aeropuerto Internacional La Aurora	NOMBRE: NIT: 1535609	FUMIGACIONES Y AEROSERVICIOS, S.A.	Q.1,512.00	Q.36,288.00
10	B-4	Áreas de Hangar	2 AÑOS	CONTRATO ADMINISTRATIVO No. DS-39-2021 DE FECHA 19/10/2021	ÁREA FINCA: TIPO: PROPIETARIO: UBICACIÓN FÍSICA:	270.00 m ² Bien inmueble urbano inscrito en el Registro General de la Propiedad de la Zona Central, al número doscientos veintiséis (226), folio ciento cincuenta (150) de libro veinte (20) de Guatemala Hangar Estado de Guatemala Aeropuerto Internacional La Aurora	NOMBRE: NIT: 1684825	INVERSIONES DEL PACIFICO, S.A.	Q.1,512.00	26,288.00



[Handwritten signature in blue ink]

11	B-5	Áreas de Hangar	2 AÑOS	CONTRATO ADMINISTRATIVO No. DS-33-2021 DE FECHA 11/10/2021	<p>ÁREA</p> <p>195.00 m²</p>	<p>NOMBRE:</p>	TRACTORES Y EQUIPOS, S.A.	Q. 1,092.00	Q. 26,208.00
					<p>FINCA:</p> <p>Bien inmueble urbano inscrito en el Registro General de la Propiedad de la Zona Central, al número doscientos veintiséis (226), folio ciento cincuenta (150) de libro veinte (20) de Guatemala</p> <p>TIPO: Hangar</p> <p>PROPIETARIO: Estado de Guatemala</p> <p>UBICACIÓN FÍSICA: Aeropuerto Internacional La Aurora</p> <p>ÁREA</p> <p>261.30 m²</p>	<p>NIT:</p> <p>3438619</p>			
12	B-6	Áreas de Hangar	2 años	CONTRATO ADMINISTRATIVO No. DS-022-2021 de fecha 02/09/2021	<p>FINCA:</p> <p>Bien inmueble urbano inscrito en el Registro General de la Propiedad de la Zona Central, al número doscientos veintiséis (226), folio ciento cincuenta (150) de libro veinte (20) de Guatemala</p> <p>TIPO: Hangar</p> <p>PROPIETARIO: Estado de Guatemala</p> <p>UBICACIÓN FÍSICA: Aeropuerto Internacional La Aurora</p>	<p>NOMBRE:</p>	JOSE DANIEL DUARTE GIL	Q. 1,924.95	Q. 46,198.80
					<p>TIPO:</p> <p>PROPIETARIO:</p> <p>UBICACIÓN FÍSICA:</p>	<p>NIT:</p> <p>25661108</p>			



13	B-7	Áreas de Hangar	2 AÑOS CONTRATO ADMINISTRATIVO NO. DS-40-2021 de fecha 19/10/2021	<p>ÁREA: 195.00 m²</p> <p>FINCA: Bien inmueble urbano inscrito en el Registro General de la Propiedad de la Zona Central, al número doscientos veintiséis (226), folio ciento cincuenta (150) de libro veinte (20) de Guatemala</p> <p>TIPO: Hangar</p> <p>PROPIETARIO: Estado de Guatemala</p> <p>UBICACIÓN FÍSICA: Aeropuerto Internacional La Aurora</p>	<p>NOMBRE: MULTISERVICIOS AEREOS, S.A.</p> <p>NIT: 71146091</p>	Q. 1,145.45	Q. 27,490.80
14	B-8	Áreas de Hangar	2 AÑOS CONTRATO ADMINISTRATIVO No. DS 068-2019	<p>ÁREA: 195.00 m²</p> <p>FINCA: Bien inmueble urbano inscrito en el Registro General de la Propiedad de la Zona Central, al número doscientos veintiséis (226), folio ciento cincuenta (150) de libro veinte (20) de Guatemala</p> <p>TIPO: Hangar</p> <p>PROPIETARIO: Estado de Guatemala</p> <p>UBICACIÓN FÍSICA: Aeropuerto Internacional La Aurora</p>	<p>NOMBRE: AGROPECUARIA POTES, S.A.</p> <p>NIT: 5430623</p>	Q. 764.4	Q. 18,345.60
15	B-9	Áreas de Hangar	10 años DS-113-2015 10/12/2015	<p>ÁREA: 225.00 m²</p> <p>FINCA: Bien inmueble urbano inscrito en el Registro General de la Propiedad de la Zona Central, al número doscientos veintiséis (226), folio ciento cincuenta (150) de libro veinte (20) de Guatemala</p> <p>TIPO: Hangar</p> <p>PROPIETARIO: Estado de Guatemala</p> <p>UBICACIÓN FÍSICA: Aeropuerto Internacional La Aurora</p>	<p>NOMBRE: GUATEVUELOS, S.A.</p> <p>NIT: 40834069</p>	Q. 882.00	Q. 105,840.00
16	B-10	Áreas de Hangar	2 AÑOS CONTRATO ADMINISTRATIVO DS-066-2019 DE FECHA 04/10/2019	<p>ÁREA: 225.00 m²</p> <p>FINCA: Bien inmueble urbano inscrito en el Registro General de la Propiedad de la Zona Central, al número doscientos veintiséis (226), folio ciento cincuenta (150) de libro veinte (20) de Guatemala</p> <p>TIPO: Hangar</p> <p>PROPIETARIO: Estado de Guatemala</p> <p>UBICACIÓN FÍSICA: Aeropuerto Internacional La Aurora</p>	<p>NOMBRE: ALQUIHELI, S.A.</p> <p>NIT: 35594648</p>	Q. 804.62	Q. 19,310.88



17	B-11	Áreas de Hangar	18 años	EP 102 17/051/2017 Notaria Flor Marina Rabanales Lemus	ÁREA FINCA: TIPO: PROPIETARIO: UBICACIÓN FÍSICA:	225.00 m ² Bien inmueble urbano inscrito en el Registro General de la Propiedad de la Zona Central, al número doscientos veintiséis (226), folio ciento cincuenta (150) de libro veinte (20) de Guatemala Hangar Estado de Guatemala Aeropuerto Internacional La Aurora 308.25 m ²	LUIS ANTONIO GIRON VALDEZ NOMBRE: NIT: 5011116-7	Q.1,458.22	Q.26,347.96
18	B-12	Áreas de Hangar	2 AÑOS	CONTRATO ADMINISTRATIVO DS-06-2022 DE FECHA 31/01/2022	ÁREA FINCA: TIPO: PROPIETARIO: UBICACIÓN FÍSICA:	Bien inmueble urbano inscrito en el Registro General de la Propiedad de la Zona Central, al número doscientos veintiséis (226), folio ciento cincuenta (150) de libro veinte (20) de Guatemala Hangar Estado de Guatemala Aeropuerto Internacional La Aurora	COMPANÍA MANUFACTURERA Y DISTRIBUIDORA DE ALIMENTOS, S.A. / COMIDALSA / NOMBRE: NIT: 4555864	Q. 1,771.93	Q. 42,526.32
19	B-13	Áreas de Hangar	15 AÑOS	EP NO. 8 de fecha 24/02/2021, Notario Elder Estuardo Balcarcel Ramirez	ÁREA FINCA: TIPO: PROPIETARIO: UBICACIÓN FÍSICA:	120.00 m ² Bien inmueble urbano inscrito en el Registro General de la Propiedad de la Zona Central, al número doscientos veintiséis (226), folio ciento cincuenta (150) de libro veinte (20) de Guatemala Hangar Estado de Guatemala Aeropuerto Internacional La Aurora	COSMOS TECHNOLOGIES, S.A. NOMBRE: NIT:	Q. 1,556.91	Q. 280,243.80
20	B-14	Áreas de Hangar	2 AÑOS	CONTRATO ADMINISTRATIVO No. DS 41-2021, de fecha 19/10/2021	ÁREA FINCA: TIPO: PROPIETARIO: UBICACIÓN FÍSICA:	87.36 m ² Bien inmueble urbano inscrito en el Registro General de la Propiedad de la Zona Central, al número doscientos veintiséis (226), folio ciento cincuenta (150) de libro veinte (20) de Guatemala Hangar Estado de Guatemala Aeropuerto Internacional La Aurora	EDGAR RENE REYES GARZONA NOMBRE: NIT: 3575047	Q. 783.01	Q. 18,792.24



21	C-1	Áreas de Hangar	18 años	EP. 96, 13/10/2017, Notario Enio Ismael López Beyer	<p>ÁREA: 338.05m²</p> <p>FINCA: Bien inmueble urbano inscrito en el Registro General de la Propiedad de la Zona Central, al número doscientos veintiséis (226), folio ciento cincuenta (150) de libro veinte (20) de Guatemala</p> <p>TIPO: Hangar</p> <p>PROPIETARIO: Estado de Guatemala</p> <p>UBICACIÓN FÍSICA: Aeropuerto Internacional La Aurora</p> <p>ÁREA: 225.00 m²</p> <p>FINCA: Bien inmueble urbano inscrito en el Registro General de la Propiedad de la Zona Central, al número doscientos veintiséis (226), folio ciento cincuenta (150) de libro veinte (20) de Guatemala</p> <p>TIPO: Hangar</p> <p>PROPIETARIO: Estado de Guatemala</p> <p>UBICACIÓN FÍSICA: Aeropuerto Internacional La Aurora</p> <p>ÁREA: 150.00 m²</p> <p>FINCA: Bien inmueble urbano inscrito en el Registro General de la Propiedad de la Zona Central, al número doscientos veintiséis (226), folio ciento cincuenta (150) de libro veinte (20) de Guatemala</p> <p>TIPO: Hangar</p> <p>PROPIETARIO: Estado de Guatemala</p> <p>UBICACIÓN FÍSICA: Aeropuerto Internacional La Aurora</p>	<p>NOMBRE: LA PANERÍA, SOCIEDAD ANÓNIMA</p> <p>NIT: Q.1,641.27</p> <p>NOMBRE: ASTRAL X, SOCIEDAD ANÓNIMA</p> <p>NIT: Q.882.00</p> <p>NOMBRE: RODOLFO ESTRADA POSADAS</p> <p>NIT: Q.13,44.01</p> <p>NOMBRE: INNOVACIONES INTELIGENTES, SOCIEDAD ANONIMA</p> <p>NIT: Q.1,266.05</p>	<p>Q.29,542.86</p> <p>Q.158,760.00</p> <p>Q.24,192.18</p> <p>Q.30,385.20</p>
22	C-2	Áreas de Hangar	15 AÑOS	EP.02.28/01/2021, NOTARIO ELDER ESTURADO BALCARCEL RAMIREZ	<p>ÁREA: 338.05m²</p> <p>FINCA: Bien inmueble urbano inscrito en el Registro General de la Propiedad de la Zona Central, al número doscientos veintiséis (226), folio ciento cincuenta (150) de libro veinte (20) de Guatemala</p> <p>TIPO: Hangar</p> <p>PROPIETARIO: Estado de Guatemala</p> <p>UBICACIÓN FÍSICA: Aeropuerto Internacional La Aurora</p> <p>ÁREA: 225.00 m²</p> <p>FINCA: Bien inmueble urbano inscrito en el Registro General de la Propiedad de la Zona Central, al número doscientos veintiséis (226), folio ciento cincuenta (150) de libro veinte (20) de Guatemala</p> <p>TIPO: Hangar</p> <p>PROPIETARIO: Estado de Guatemala</p> <p>UBICACIÓN FÍSICA: Aeropuerto Internacional La Aurora</p> <p>ÁREA: 150.00 m²</p> <p>FINCA: Bien inmueble urbano inscrito en el Registro General de la Propiedad de la Zona Central, al número doscientos veintiséis (226), folio ciento cincuenta (150) de libro veinte (20) de Guatemala</p> <p>TIPO: Hangar</p> <p>PROPIETARIO: Estado de Guatemala</p> <p>UBICACIÓN FÍSICA: Aeropuerto Internacional La Aurora</p>	<p>NOMBRE: LA PANERÍA, SOCIEDAD ANÓNIMA</p> <p>NIT: Q.1,641.27</p> <p>NOMBRE: ASTRAL X, SOCIEDAD ANÓNIMA</p> <p>NIT: Q.882.00</p> <p>NOMBRE: RODOLFO ESTRADA POSADAS</p> <p>NIT: Q.13,44.01</p> <p>NOMBRE: INNOVACIONES INTELIGENTES, SOCIEDAD ANONIMA</p> <p>NIT: Q.1,266.05</p>	<p>Q.29,542.86</p> <p>Q.158,760.00</p> <p>Q.24,192.18</p> <p>Q.30,385.20</p>
23	C-3	Áreas de Hangar	5 años	EP No. 01. 22/01/2020 Notario William Walter Monroy Lucero	<p>ÁREA: 338.05m²</p> <p>FINCA: Bien inmueble urbano inscrito en el Registro General de la Propiedad de la Zona Central, al número doscientos veintiséis (226), folio ciento cincuenta (150) de libro veinte (20) de Guatemala</p> <p>TIPO: Hangar</p> <p>PROPIETARIO: Estado de Guatemala</p> <p>UBICACIÓN FÍSICA: Aeropuerto Internacional La Aurora</p> <p>ÁREA: 225.00m²</p> <p>FINCA: Bien inmueble urbano inscrito en el Registro General de la Propiedad de la Zona Central, al número doscientos veintiséis (226), folio ciento cincuenta (150) de libro veinte (20) de Guatemala</p> <p>TIPO: Hangar</p> <p>PROPIETARIO: Estado de Guatemala</p> <p>UBICACIÓN FÍSICA: Aeropuerto Internacional La Aurora</p> <p>ÁREA: 150.00 m²</p> <p>FINCA: Bien inmueble urbano inscrito en el Registro General de la Propiedad de la Zona Central, al número doscientos veintiséis (226), folio ciento cincuenta (150) de libro veinte (20) de Guatemala</p> <p>TIPO: Hangar</p> <p>PROPIETARIO: Estado de Guatemala</p> <p>UBICACIÓN FÍSICA: Aeropuerto Internacional La Aurora</p>	<p>NOMBRE: LA PANERÍA, SOCIEDAD ANÓNIMA</p> <p>NIT: Q.1,641.27</p> <p>NOMBRE: ASTRAL X, SOCIEDAD ANÓNIMA</p> <p>NIT: Q.882.00</p> <p>NOMBRE: RODOLFO ESTRADA POSADAS</p> <p>NIT: Q.13,44.01</p> <p>NOMBRE: INNOVACIONES INTELIGENTES, SOCIEDAD ANONIMA</p> <p>NIT: Q.1,266.05</p>	<p>Q.29,542.86</p> <p>Q.158,760.00</p> <p>Q.24,192.18</p> <p>Q.30,385.20</p>
24	C-4	Áreas de Hangar	2 años	Contrato Administrativo DS-003-2020.17/02/2020	<p>ÁREA: 338.05m²</p> <p>FINCA: Bien inmueble urbano inscrito en el Registro General de la Propiedad de la Zona Central, al número doscientos veintiséis (226), folio ciento cincuenta (150) de libro veinte (20) de Guatemala</p> <p>TIPO: Hangar</p> <p>PROPIETARIO: Estado de Guatemala</p> <p>UBICACIÓN FÍSICA: Aeropuerto Internacional La Aurora</p> <p>ÁREA: 225.00m²</p> <p>FINCA: Bien inmueble urbano inscrito en el Registro General de la Propiedad de la Zona Central, al número doscientos veintiséis (226), folio ciento cincuenta (150) de libro veinte (20) de Guatemala</p> <p>TIPO: Hangar</p> <p>PROPIETARIO: Estado de Guatemala</p> <p>UBICACIÓN FÍSICA: Aeropuerto Internacional La Aurora</p> <p>ÁREA: 150.00 m²</p> <p>FINCA: Bien inmueble urbano inscrito en el Registro General de la Propiedad de la Zona Central, al número doscientos veintiséis (226), folio ciento cincuenta (150) de libro veinte (20) de Guatemala</p> <p>TIPO: Hangar</p> <p>PROPIETARIO: Estado de Guatemala</p> <p>UBICACIÓN FÍSICA: Aeropuerto Internacional La Aurora</p>	<p>NOMBRE: LA PANERÍA, SOCIEDAD ANÓNIMA</p> <p>NIT: Q.1,641.27</p> <p>NOMBRE: ASTRAL X, SOCIEDAD ANÓNIMA</p> <p>NIT: Q.882.00</p> <p>NOMBRE: RODOLFO ESTRADA POSADAS</p> <p>NIT: Q.13,44.01</p> <p>NOMBRE: INNOVACIONES INTELIGENTES, SOCIEDAD ANONIMA</p> <p>NIT: Q.1,266.05</p>	<p>Q.29,542.86</p> <p>Q.158,760.00</p> <p>Q.24,192.18</p> <p>Q.30,385.20</p>



[Handwritten signature]

25	C-5S	Áreas de Hangar	2 AÑOS	CONTRATO ADMINISTRATIVO DS-072-2019	<p>ÁREA: 278.57 m²</p> <p>FINCA: Bien inmueble urbano inscrito en el Registro General de la Propiedad de la Zona Central, al número doscientos veintiséis (226), folio ciento cincuenta (150) de libro veinte (20) de Guatemala</p> <p>TIPO: Hangar</p> <p>PROPIETARIO: Estado de Guatemala</p> <p>UBICACIÓN FÍSICA: Aeropuerto Internacional La Aurora</p>	<p>NOMBRE: ELECTRONIKS, SOCIEDAD ANÓNIMA</p> <p>NIT: 47991027</p>	Q.1.536.07	Q.27,649.26
26	C-5N	Áreas de Hangar	5 años	EP No. 88.17/09/2021 Notario William Walter Monroy Lucero	<p>ÁREA: 318.20 m²</p> <p>FINCA: Bien inmueble urbano inscrito en el Registro General de la Propiedad de la Zona Central, al número doscientos veintiséis (226), folio ciento cincuenta (150) de libro veinte (20) de Guatemala</p> <p>TIPO: Hangar</p> <p>PROPIETARIO: Estado de Guatemala</p> <p>UBICACIÓN FÍSICA: Aeropuerto Internacional La Aurora</p>	<p>NOMBRE: SERVICIOS AEREOS GLOBALES, S.A.</p> <p>NIT:</p>	Q. 3.595.02	Q. 215,701.20
27	C-6	Áreas de Hangar	2 AÑOS	CONTRATO ADMINISTRATIVO No. DS-065-2019 DE FECHA 04/10/2019	<p>ÁREA: 600.00 m²</p> <p>FINCA: Bien inmueble urbano inscrito en el Registro General de la Propiedad de la Zona Central, al número doscientos veintiséis (226), folio ciento cincuenta (150) de libro veinte (20) de Guatemala</p> <p>TIPO: Hangar</p> <p>PROPIETARIO: Estado de Guatemala</p> <p>UBICACIÓN FÍSICA: Aeropuerto Internacional La Aurora</p>	<p>NOMBRE: LUBRICANTES DE CENTROAMERICA, S.A.</p> <p>NIT: 25647679</p>	Q.2.536.16	Q.60,867.84
28	C-7	Áreas de Hangar	2 años	CONTRATO ADMINISTRATIVO DS-25-2021 DE FECHA 07/09/2021	<p>ÁREA: 225.00 m²</p> <p>FINCA: Bien inmueble urbano inscrito en el Registro General de la Propiedad de la Zona Central, al número doscientos veintiséis (226), folio ciento cincuenta (150) de libro veinte (20) de Guatemala</p> <p>TIPO: Hangar</p> <p>PROPIETARIO: Estado de Guatemala</p> <p>UBICACIÓN FÍSICA: Aeropuerto Internacional La Aurora</p>	<p>NOMBRE: JULIO CESAR GIRON BARILLAS</p> <p>NIT: 99581-9</p>	Q. 1,260.00	Q. 30,240.00



[Handwritten signature]

29	C-8	Áreas de Hangar	15 años	EP No. 42/02/09/2020 Notario Eno Ismael López Aguirre	Área FINCA: TIPO: PROPIETARIO: UBICACIÓN FÍSICA:	Bien inmueble urbano inscrito en el Registro General de la Propiedad de Guatemala Hangar Estado de Guatemala Aeropuerto Internacional La Aurora	CARLOS ALFONSO CASTILLO RAMÍREZ NOMBRE: 290300 NIT:	Q.882.00 Q.15,876.00
30	C-9-1	Áreas de Hangar	2 AÑOS	EP. No. 63 de fecha 11/08/2021, Notario Jose Rodrigo Muñoz	Área FINCA: TIPO: PROPIETARIO: UBICACIÓN FÍSICA:	Bien inmueble urbano inscrito en el Registro General de la Propiedad de la Zona Central, al número doscientos veintiséis (226), folio ciento cincuenta (150) de libro veinte (20) de Guatemala Hangar Estado de Guatemala Aeropuerto Internacional La Aurora	CACODI, SOCIEDAD ANÓNIMA NOMBRE: 7314582 NIT:	Q.948.03 Q.22,752.72
31	C-9-2	Áreas de Hangar	10 años	DS-012-2016-25/1/2016	Área FINCA: TIPO: PROPIETARIO: UBICACIÓN FÍSICA:	Bien inmueble urbano inscrito en el Registro General de la Propiedad de la Zona Central, al número doscientos veintiséis (226), folio ciento cincuenta (150) de libro veinte (20) de Guatemala Hangar Estado de Guatemala Aeropuerto Internacional La Aurora	COMPANÍA INMOBILIARIA SAN JOSE DEL SUR, S.A. NOMBRE: 106721-4 NIT:	Q.1,193.64 Q.143,236.80
32	C-10	Áreas de Hangar	2 años	CONTRATO ADMITIVO No. DS-10-2021, DE FECHA 25/06/2021	Área FINCA: TIPO: PROPIETARIO: UBICACIÓN FÍSICA:	Bien inmueble urbano inscrito en el Registro General de la Propiedad de la Zona Central, al número doscientos veintiséis (226), folio ciento cincuenta (150) de libro veinte (20) de Guatemala Hangar Estado de Guatemala Aeropuerto Internacional La Aurora	AEROVICTOR, S.A. NOMBRE: 4611446 NIT:	Q.3,413.31 Q.81,919.44



[Handwritten signature in blue ink]

33	D-1	Áreas de Hangar	15 años	EP 02/02/2021, Notario Julio Alberto Aquino Rodas	<p>ÁREA</p> <p>FINCA:</p> <p>TIPO:</p> <p>PROPIETARIO:</p> <p>UBICACIÓN FÍSICA:</p> <p>ÁREA</p> <p>FINCA:</p> <p>TIPO:</p> <p>PROPIETARIO:</p> <p>UBICACIÓN FÍSICA:</p>	<p>908.72 m²</p> <p>Bien inmueble urbano inscrito en el Registro General de la Propiedad de la Zona Central, al número doscientos veintiséis (226), folio ciento cincuenta (150) de libro veinte (20) de Guatemala</p> <p>Hangar</p> <p>Estado de Guatemala</p> <p>Aeropuerto Internacional La Aurora</p> <p>311.86 m²</p> <p>Bien inmueble urbano inscrito en el Registro General de la Propiedad de la Zona Central, al número doscientos veintiséis (226), folio ciento cincuenta (150) de libro veinte (20) de Guatemala</p> <p>Hangar</p> <p>Estado de Guatemala</p> <p>Aeropuerto Internacional La Aurora</p> <p>600.00 m²</p> <p>Bien inmueble urbano inscrito en el Registro General de la Propiedad de la Zona Central, al número doscientos veintiséis (226), folio ciento cincuenta (150) de libro veinte (20) de Guatemala</p> <p>Hangar</p> <p>Estado de Guatemala</p> <p>Aeropuerto Internacional La Aurora</p> <p>225.00 m²</p> <p>Bien inmueble urbano inscrito en el Registro General de la Propiedad de la Zona Central, al número doscientos veintiséis (226), folio ciento cincuenta (150) de libro veinte (20) de Guatemala</p> <p>Hangar</p> <p>Estado de Guatemala</p> <p>Aeropuerto Internacional La Aurora</p>	<p>NOMBRE:</p> <p>NIT:</p> <p>NOMBRE:</p> <p>NIT:</p> <p>NOMBRE:</p> <p>NIT:</p> <p>NOMBRE:</p> <p>NIT:</p>	<p>SKY PARTS AND SUPPLIES, SOCIEDAD ANÓNIMA</p> <p>3736717</p> <p>ELECTRONIKS, S.A.</p> <p>47931027</p> <p>DB INVESTMENT, SOCIEDAD ANONIMA.</p> <p>ADMINISTRADORA IKAKEL, SOCIEDAD ANONIMA.</p> <p>3163709</p>	<p>Q.4,882.61</p> <p>Q.225,878.40</p> <p>Q.3,864.00</p> <p>Q.1,260.00</p>	<p>Q878,869.80</p> <p>Q.695,520.00</p> <p>Q.30,240.00</p>	
34	D-2	Áreas de Hangar	10 años	EP 17 Notaria Analucia Carrillo Marroquin							
35	D-3	Áreas de Hangar	15 años	E.P. No. 4, 20/01/2020 Notario Rafael Antonio Portiz Sian							
36	D-4	Áreas de Hangar	2 AÑOS	CONTRATO ADMINISTRATIVO No. DS 54-2021, 20/12/2021							



[Handwritten signature in blue ink]

37	D-5	Áreas de Hangar	2 AÑOS	CONTRATO ADMINISTRATIVO DS-44-2021 / 19/11/2021	ÁREA	270.00 m ²	Bien inmueble urbano inscrito en el Registro General de la Propiedad de la Zona Central, al número doscientos veintiséis (226), folio ciento cincuenta (150) de libro veinte (20) de Guatemala	NOMBRE: PAUL ENRIQUE ALVAREZ GONZALEZ	Q. 2,169.34	Q. 52,064.16
					FINCA:					
					TIPO:	Hangar				
					PROPIETARIO:	Estado de Guatemala				
38	D-6	Áreas de Hangar	2 AÑOS	CONTRATO ADMINISTRATIVO No. DS-25-2019, de fecha 09/05/2019	ÁREA	450.00 m ²	Bien inmueble urbano inscrito en el Registro General de la Propiedad de la Zona Central, al número doscientos veintiséis (226), folio ciento cincuenta (150) de libro veinte (20) de Guatemala	NOMBRE: ANA LUCIA PRIETO GORDANO DE PRADO	Q. 2,142.00	Q. 51,408.00
					FINCA:					
					TIPO:	Hangar				
					PROPIETARIO:	Estado de Guatemala				
39	D-7	Áreas de Hangar	2 AÑOS	EP. NO. 23, NOTARIA ANA VERENA KUHSHIEK RUIZ, de fecha 25/03/2021	ÁREA	225.00 m ²	Bien inmueble urbano inscrito en el Registro General de la Propiedad de la Zona Central, al número doscientos veintiséis (226), folio ciento cincuenta (150) de libro veinte (20) de Guatemala	NOMBRE: ALTTUD, SOCIEDAD ANÓNIMA	Q. 904.48	Q. 21,707.52
					FINCA:					
					TIPO:	Hangar				
					PROPIETARIO:	Estado de Guatemala				
					UBICACIÓN FÍSICA:	Aeropuerto Internacional La Aurora				



40	D-8	Áreas de Hangar	2 AÑOS	CONTRATO ADMINISTRATIVO No. DS-23-2018, de fecha 27/03/2018	<p>Área: 300.00 m²</p> <p>FINCA: Bien inmueble urbano inscrito en el Registro General de la Propiedad de la Zona Central, al número doscientos veintiséis (226), folio ciento cincuenta (150) de libro veinte (20) de Guatemala</p> <p>TIPO: Hangar</p> <p>PROPIETARIO: Estado de Guatemala</p> <p>UBICACIÓN FÍSICA: Aeropuerto Internacional La Aurora</p>	<p>NOMBRE: EDINA HAYDEE ALONSO REYES DE YOUNG</p> <p>MIT: 2462745</p>	Q.1.176.00	Q.28,224.00
41	D-9	Áreas de Hangar	2 años	CONTRATO ADMITIVO. DS-37-2021, de fecha 15/10/2021	<p>Área: 181.50 m²</p> <p>FINCA: Bien inmueble urbano inscrito en el Registro General de la Propiedad de la Zona Central, al número doscientos veintiséis (226), folio ciento cincuenta (150) de libro veinte (20) de Guatemala</p> <p>TIPO: Hangar</p> <p>PROPIETARIO: Estado de Guatemala</p> <p>UBICACIÓN FÍSICA: Aeropuerto Internacional La Aurora</p>	<p>NOMBRE: OPERACIONES AGRICOLAS, SOCIEDAD ANONIMA.</p> <p>MIT: 3762572</p>	Q. 2,080.60	Q. 49,934.40
42	D-10	Áreas de Hangar	2 años	CONTRATO ADMINISTRATIVO DS-36-2021 de fecha 15/10/2021	<p>Área: 987.35 m²</p> <p>FINCA: Bien inmueble urbano inscrito en el Registro General de la Propiedad de la Zona Central, al número doscientos veintiséis (226), folio ciento cincuenta (150) de libro veinte (20) de Guatemala</p> <p>TIPO: Hangar</p> <p>PROPIETARIO: Estado de Guatemala</p> <p>UBICACIÓN FÍSICA: Aeropuerto Internacional La Aurora</p>	<p>NOMBRE: EDINA HAYDEE ALONSO DE YOUNG</p> <p>MIT: 2462745</p>	Q. 7,853.07	Q. 190,873.68



[Handwritten signature in blue ink]

43	E-1	Áreas de Hangar	2 AÑOS	CONTRATO ADMITIVO. DS-07-2019, de fecha 19/03/2019	<p>AREA: 1185.34 m²</p> <p>FINCA: Bien inmueble urbano inscrito en el Registro General de la Propiedad de la Zona Central, al número doscientos veintiséis (226), folio ciento cincuenta (150) de libro veinte (20) de Guatemala</p> <p>TIPO: Hangar</p> <p>PROPIETARIO: Estado de Guatemala</p> <p>UBICACIÓN FISICA: Aeropuerto Internacional La Aurora</p> <p>AREA: 1094.20 m²</p> <p>FINCA: Bien inmueble urbano inscrito en el Registro General de la Propiedad de la Zona Central, al número doscientos veintiséis (226), folio ciento cincuenta (150) de libro veinte (20) de Guatemala</p> <p>TIPO: Hangar</p> <p>PROPIETARIO: Estado de Guatemala</p> <p>UBICACIÓN FISICA: Aeropuerto Internacional La Aurora</p>	<p>NOMBRE: LUCAR, Sociedad Anónima.</p> <p>NIT: 1189603</p>	Q.5.103.82	Q.122,491.68
44	E-2	Áreas de Hangar	2 años	CONTRATO ADMITIVO No. DS-26-2019, de fecha 09/05/2019	<p>AREA: 243.09 m²</p> <p>FINCA: Bien inmueble urbano inscrito en el Registro General de la Propiedad de la Zona Central, al número doscientos veintiséis (226), folio ciento cincuenta (150) de libro veinte (20) de Guatemala</p> <p>TIPO: Hangar</p> <p>PROPIETARIO: Estado de Guatemala</p> <p>UBICACIÓN FISICA: Aeropuerto Internacional La Aurora</p>	<p>NOMBRE: GUSTAVO EDUARDO ALDANA OLIVA</p> <p>NIT: 1478842</p>	Q.6.679.47	Q.160,307.52
45	E-3	Áreas de Hangar	5 años	EP No. 24 19/12/2019 Mariano Patricia Lorena Marrucci Ruano	<p>AREA: 255.00 m²</p> <p>FINCA: Bien inmueble urbano inscrito en el Registro General de la Propiedad de la Zona Central, al número doscientos veintiséis (226), folio ciento cincuenta (150) de libro veinte (20) de Guatemala</p> <p>TIPO: Hangar</p> <p>PROPIETARIO: Estado de Guatemala</p> <p>UBICACIÓN FISICA: Aeropuerto Internacional La Aurora</p>	<p>NOMBRE: CONTRAN, SOCIEDAD ANÓNIMA</p> <p>NIT: 33022</p>	Q.562.50	Q.33,750.00
46	E-4	Áreas de Hangar	2 años	CONTRATO ADMINISTRATIVO No. DS 42-2021, 22/10/2021	<p>AREA: 255.00 m²</p> <p>FINCA: Bien inmueble urbano inscrito en el Registro General de la Propiedad de la Zona Central, al número doscientos veintiséis (226), folio ciento cincuenta (150) de libro veinte (20) de Guatemala</p> <p>TIPO: Hangar</p> <p>PROPIETARIO: Estado de Guatemala</p> <p>UBICACIÓN FISICA: Aeropuerto Internacional La Aurora</p>	<p>NOMBRE: MONICA YVONE ABDO MARINA DE RODAS</p> <p>NIT: 5086232</p>	Q.1,579.20	37,900.80




47	E-5	Áreas de Hangar	5 AÑOS	CONTRATO ADMINISTRATIVO DS-637-2019	<p>ÁREA: 300.00 m²</p> <p>FINCA: Bien inmueble urbano inscrito en el Registro General de la Propiedad de la Zona Central, al número doscientos veintiséis (226), folio ciento cincuenta (150) de libro veinte (20) de Guatemala</p> <p>TIPO: Hangar</p> <p>PROPIETARIO: Estado de Guatemala</p> <p>UBICACIÓN FÍSICA: Aeropuerto Internacional La Aurora</p>	<p>NOMBRE: PM, SOCIEDAD ANÓNIMA</p> <p>NIT: 80558402</p>	Q.1.206.24	Q.21,712.32
48	E-6	Áreas de Hangar	2 años	CONTRATO ADMINISTRATIVO No. DS-32-2018, de fecha 19/04/2018	<p>ÁREA: 450.00 m²</p> <p>FINCA: Bien inmueble urbano inscrito en el Registro General de la Propiedad de la Zona Central, al número doscientos veintiséis (226), folio ciento cincuenta (150) de libro veinte (20) de Guatemala</p> <p>TIPO: Hangar</p> <p>PROPIETARIO: Estado de Guatemala</p> <p>UBICACIÓN FÍSICA: Aeropuerto Internacional La Aurora</p>	<p>NOMBRE: COEX GUATEMALA, SOCIEDAD ANÓNIMA</p> <p>NIT: 1526774</p>	Q.1.764.00	Q.43,396.00
49	E-7	Áreas de Hangar	10 años	EP No. 55 07/11/2019 Notario Joel Otoniel Chavez Gramajo	<p>ÁREA: 225.00m²</p> <p>FINCA: Bien inmueble urbano inscrito en el Registro General de la Propiedad de la Zona Central, al número doscientos veintiséis (226), folio ciento cincuenta (150) de libro veinte (20) de Guatemala</p> <p>TIPO: Hangar</p> <p>PROPIETARIO: Estado de Guatemala</p> <p>UBICACIÓN FÍSICA: Aeropuerto Internacional La Aurora</p>	<p>NOMBRE: INMOBILIARIA LAP, S.A.</p> <p>NIT: 79398584</p>	Q.912.49	Q. 109,498.80



[Handwritten signature in blue ink]

50	E-8	EDNA HAYDEE ALONSO DE YOUNG	2 AÑOS	CONTRATO ADMINISTRATIVO DS-28-2021, 16/09/2021	ÁREA FINCA: TIPO: PROPIETARIO: UBICACIÓN FÍSICA:	450.00m ² Bien inmueble urbano inscrito en el Registro General de la Propiedad de la Zona Central, al número doscientos veintiséis (226), folio ciento cincuenta (150) de libro veinte (20) de Guatemala Hangar Estado de Guatemala Aeropuerto Internacional La Aurora 360.00m ²	EDNA HAYDEE ALONSO DE YOUNG NOMBRE: 2462745 NIT:	Q. 3,024.00 Q. 72,576.00
51	E-9	Áreas de Hangar	15 AÑOS	ESCRITURA PÚBLICA NO. 65, de fecha 23/05/2022	ÁREA FINCA: TIPO: PROPIETARIO: UBICACIÓN FÍSICA:	Bien inmueble urbano inscrito en el Registro General de la Propiedad de la Zona Central, al número doscientos veintiséis (226), folio ciento cincuenta (150) de libro veinte (20) de Guatemala Hangar Estado de Guatemala Aeropuerto Internacional La Aurora 360.00m ²	WORLD AIR SKY, SOCIEDAD ANONIMA NOMBRE: 94245142 NIT:	Q. 2,374.47 Q. 427,404.60
52	E-10	Áreas de Hangar	2 AÑOS	CONTRATO ADMINISTRATIVO No. DS-04-2022, de fecha 05/01/2022	ÁREA FINCA: TIPO: PROPIETARIO: UBICACIÓN FÍSICA:	Bien inmueble urbano inscrito en el Registro General de la Propiedad de la Zona Central, al número doscientos veintiséis (226), folio ciento cincuenta (150) de libro veinte (20) de Guatemala Hangar Estado de Guatemala Aeropuerto Internacional La Aurora 360.00m ²	BIENES CASTILLA, SOCIEDAD ANONIMA NOMBRE: 26398354 NIT:	Q. 2,016.00 Q. 48,384.00



[Handwritten signature in blue ink]

56	F-4	Áreas de Hangar	15 años	EP. No. 19 de fecha 13/01/2020 Notario Sergio Antonio Escobar Esteban	<p>ÁREA</p> <p>FINCA:</p> <p>TIPO:</p> <p>PROPIETARIO:</p> <p>UBICACIÓN FÍSICA:</p>	<p>225,00m²</p> <p>Bien inmueble urbano inscrito en el Registro General de la Propiedad de la Zona Central, al número doscientos veintiséis (226), folio ciento cincuenta (150) de libro veinte (20) de Guatemala</p> <p>Hangar</p> <p>Estado de Guatemala</p> <p>Aeropuerto Internacional La Aurora</p> <p>225,00m²</p>	<p>NOMBRE:</p> <p>NIT:</p>	<p>OPERACIONES INDUSTRIALES Y AGROPECUARIAS, S.A.</p> <p>1198866-5</p> <p>NIT:</p>	<p>Q.787.50</p> <p>Q.9.450.00</p>
58	F-6	Áreas de Hangar	2 años	EP. No. 23 de fecha 26/07/2021 Notario Elber Estuardo Bakcarcel Ramirez	<p>ÁREA</p> <p>FINCA:</p> <p>TIPO:</p> <p>PROPIETARIO:</p> <p>UBICACIÓN FÍSICA:</p>	<p>450,00m²</p> <p>Bien inmueble urbano inscrito en el Registro General de la Propiedad de la Zona Central, al número doscientos veintiséis (226), folio ciento cincuenta (150) de libro veinte (20) de Guatemala</p> <p>Hangar</p> <p>Estado de Guatemala</p> <p>Aeropuerto Internacional La Aurora</p>	<p>NOMBRE:</p> <p>NIT:</p>	<p>HANGAR F6, SOCIEDAD ANONIMA</p> <p>69779597</p> <p>NIT:</p>	<p>Q.882.00</p> <p>Q.158.760.00</p>
59	F-7	Áreas de Hangar		EP. No. 28 03/10/2019 Brenda Lisette Lambour Figueroa	<p>ÁREA</p> <p>FINCA:</p> <p>TIPO:</p> <p>PROPIETARIO:</p> <p>UBICACIÓN FÍSICA:</p>	<p>450,00m²</p> <p>Bien inmueble urbano inscrito en el Registro General de la Propiedad de la Zona Central, al número doscientos veintiséis (226), folio ciento cincuenta (150) de libro veinte (20) de Guatemala</p> <p>Hangar</p> <p>Estado de Guatemala</p> <p>Aeropuerto Internacional La Aurora</p>	<p>NOMBRE:</p> <p>NIT:</p>	<p>HANGAR F6, SOCIEDAD ANONIMA</p> <p>69779597</p> <p>NIT:</p>	<p>Q.1.919.68</p> <p>Q.34.554.24</p>




[Handwritten signature in blue ink]

60	F-8	Áreas de Hangar	2 AÑOS	CONTRATO ADMITIVO, No. DS-09-2022	ÁREA FINCA: TIPO: PROPIETARIO: UBICACIÓN FÍSICA:	225,00m ² Bien inmueble urbano inscrito en el Registro General de la Propiedad de la Zona Central, al número doscientos veintiséis (226), folio ciento cincuenta (150) de libro veinte (20) de Guatemala Hangar Estado de Guatemala Aeropuerto Internacional La Aurora	NOMBRE: NIT:	PLANTACIONES DEL SUR, S.A. 4928857 NIT:	Q. 1.645.17	Q. 39.484.08
61	F-9	Áreas de Hangar	5 AÑOS	Escritura Publica No. 24 de fecha 5/03/2020 Notario Alvaro Hurtado Bocaleiti	ÁREA FINCA: TIPO: PROPIETARIO: UBICACIÓN FÍSICA:	450,00m ² Bien inmueble urbano inscrito en el Registro General de la Propiedad de la Zona Central, al número doscientos veintiséis (226), folio ciento cincuenta (150) de libro veinte (20) de Guatemala Hangar Estado de Guatemala Aeropuerto Internacional La Aurora	NOMBRE: NIT:	TRANSFORMADOR A METALÚRGICA, SOCIEDAD ANÓNIMA 5533759 NIT:	Q. 1.924.42	Q. 46.186.32
62	F-10				ÁREA FINCA: TIPO: PROPIETARIO: UBICACIÓN FÍSICA:	225,00m ² Bien inmueble urbano inscrito en el Registro General de la Propiedad de la Zona Central, al número doscientos veintiséis (226), folio ciento cincuenta (150) de libro veinte (20) de Guatemala Hangar Estado de Guatemala Aeropuerto Internacional La Aurora	NOMBRE: NIT:	INVERSIONES MULTIPLES VERSA, S.A. 6949068-6 NIT:	Q. 882.00	Q. 105.840.00
63	F-11	Áreas de Hangar	10 años	DS-004-2016 11/01/2016	ÁREA FINCA: TIPO: PROPIETARIO: UBICACIÓN FÍSICA:	225,00m ² Bien inmueble urbano inscrito en el Registro General de la Propiedad de la Zona Central, al número doscientos veintiséis (226), folio ciento cincuenta (150) de libro veinte (20) de Guatemala Hangar Estado de Guatemala Aeropuerto Internacional La Aurora	NOMBRE: NIT:	INVERSIONES MULTIPLES VERSA, S.A. 6949068-6 NIT:	Q. 882.00	Q. 105.840.00




64	F-12	Áreas de Hangar	10 años	DS-120-2015 18/12/2015	<p>AREA: 225.00m²</p> <p>FINCA: Bien inmueble urbano inscrito en el Registro General de la Propiedad de la Zona Central, al número doscientos veintiséis (226), folio ciento cincuenta (150) de libro veinte (20) de Guatemala</p> <p>TIPO: Hangar</p> <p>PROPIETARIO: Estado de Guatemala</p> <p>UBICACIÓN FÍSICA: Aeropuerto Internacional La Aurora</p> <p>AREA: 249.85m²</p> <p>FINCA: Bien inmueble urbano inscrito en el Registro General de la Propiedad de la Zona Central, al número doscientos veintiséis (226), folio ciento cincuenta (150) de libro veinte (20) de Guatemala</p> <p>TIPO: Hangar</p> <p>PROPIETARIO: Estado de Guatemala</p> <p>UBICACIÓN FÍSICA: Aeropuerto Internacional La Aurora</p>	<p>SERVICIOS DE PERSONAL ESPECIALIZADO, S.A.</p> <p>2001544-5</p> <p>NIT:</p> <p>AEROPETEN, SOCIEDAD ANÓNIMA</p> <p>7372000</p> <p>NIT:</p> <p>MANUEL GUILLERMO ORTIZ DALCHOW</p> <p>129270-6</p> <p>NIT:</p>	<p>Q.932.82</p> <p>Q.111,938.4</p> <p>Q.1,214.28</p> <p>Q.29,142.72</p> <p>Q.4,054.45</p> <p>Q.72,980.10</p>
65	F-13	Áreas de Hangar	2 AÑOS	CONTATO ADMITIVO. No. DS-15-2019, de fecha 26/03/2019	<p>AREA: 582.10m²</p> <p>FINCA: Bien inmueble urbano inscrito en el Registro General de la Propiedad de la Zona Central, al número doscientos veintiséis (226), folio ciento cincuenta (150) de libro veinte (20) de Guatemala</p> <p>TIPO: Hangar</p> <p>PROPIETARIO: Estado de Guatemala</p> <p>UBICACIÓN FÍSICA: Aeropuerto Internacional La Aurora</p>	<p>MANUEL GUILLERMO ORTIZ DALCHOW</p> <p>129270-6</p> <p>NIT:</p>	<p>Q.4,054.45</p> <p>Q.72,980.10</p>
66	F-14	Áreas de Hangar	2 años	DS-078-2019 De fecha 12/12/2019	<p>AREA: 582.10m²</p> <p>FINCA: Bien inmueble urbano inscrito en el Registro General de la Propiedad de la Zona Central, al número doscientos veintiséis (226), folio ciento cincuenta (150) de libro veinte (20) de Guatemala</p> <p>TIPO: Hangar</p> <p>PROPIETARIO: Estado de Guatemala</p> <p>UBICACIÓN FÍSICA: Aeropuerto Internacional La Aurora</p>	<p>MANUEL GUILLERMO ORTIZ DALCHOW</p> <p>129270-6</p> <p>NIT:</p>	<p>Q.4,054.45</p> <p>Q.72,980.10</p>


 UNIDAD DE ASesoría JURÍDICA
 DGAC

67	F-15	Áreas de Hangar	5 años	E.P. No. 54 24/10/2019 Notario Sergio Antonio Escobar Estaban	Área	225.00m ² Bien inmueble urbano inscrito en el Registro General de la Propiedad de la Zona Central, al número doscientos veintiséis (226), folio ciento cincuenta (150) de libro veinte (20) de Guatemala	FINCA: TIPO: PROPIETARIO: UBICACIÓN FÍSICA:	Hangar Estado de Guatemala Aeropuerto Internacional La Aurora	GILBERT WAYNE DANIELS JACKSON	Q.882.00	Q.52,920.00		
68	F-15A	Áreas de Hangar	5 años	EP No. 57 25/11/2019 Notario Sergio Antonio Estaban Escobar	Área	225.00m ² Bien inmueble urbano inscrito en el Registro General de la Propiedad de la Zona Central, al número obcientos veintiséis (226), folio ciento cincuenta (150) de libro veinte (20) de Guatemala	FINCA: TIPO: PROPIETARIO: UBICACIÓN FÍSICA:	Hangar Estado de Guatemala Aeropuerto Internacional La Aurora	ROBERTO ALFONSO GUIROLA COBAR	Q.882.00	Q.52,920.00		
69	F-16	Áreas de Hangar	2 AÑOS	E.P No. 65, DE FECHA 20/04/2021 Notario Gregorio Efraim Aguilar Lambour	Área	225.00m ² Bien inmueble urbano inscrito en el Registro General de la Propiedad de la Zona Central, al número doscientos veintiséis (226), folio ciento cincuenta (150) de libro veinte (20) de Guatemala	FINCA: TIPO: PROPIETARIO: UBICACIÓN FÍSICA:	Hangar Estado de Guatemala Aeropuerto Internacional La Aurora	HECTOR GUILLERMO ZIMMERI MASSIS	Q.882.00	Q.21,168.00		
70	F-17	Áreas de Hangar	2 AÑOS	05-02-2022 DE FECHA 04/03/2022	Área	225.00m ² Bien inmueble urbano inscrito en el Registro General de la Propiedad de la Zona Central, al número doscientos veintiséis (226), folio ciento cincuenta (150) de libro veinte (20) de Guatemala	FINCA: TIPO: PROPIETARIO: UBICACIÓN FÍSICA:	Hangar Estado de Guatemala Aeropuerto Internacional La Aurora	SANTEMAR, S.A.	Q.882.00	Q.21,168.00		
										Q	1,443.47	Q	34,643.28



71	F-18	Áreas de Hangar	2 AÑOS	E.P. No. 149 de fecha 18/08/2021 Notario Gregorio Efrín Aguilar Lambour	ÁREA FINCA: TIPO: PROPIETARIO: UBICACIÓN FÍSICA: ÁREA	270,00m ² Bien inmueble urbano inscrito en el Registro General de la Propiedad de la Zona Central, al número doscientos veintiséis (226), folio ciento cincuenta (150) de libro veinte (20) de Guatemala Hangar Estado de Guatemala Aeropuerto Internacional La Aurora 96,42m ²	NOMBRE: NIT:	JUAN JOSE JOP GAZEL 1431633 NIT:	Q.1.058.40	Q.25,401.60
72	F-18A	Áreas de Hangar	15 años	E.P. NO. 15 de fecha 29/07/2019, Notario Joel Otoniel Chávez Gramajo	ÁREA FINCA: TIPO: PROPIETARIO: UBICACIÓN FÍSICA: ÁREA	Bien inmueble urbano inscrito en el Registro General de la Propiedad de la Zona Central, al número doscientos veintiséis (226), folio ciento cincuenta (150) de libro veinte (20) de Guatemala Hangar Estado de Guatemala Aeropuerto Internacional La Aurora 419,84m ²	NOMBRE: NIT:	TRANSPORTES AEREOS GUATEMALTECOS, S.A. 527303K NIT:	Q.1.207.63	Q.28,983.12
73	F-19	Áreas de Hangar	15 años	E.P. No. 16,29/07/2019, Notario Joel Otoniel Chávez	ÁREA FINCA: TIPO: PROPIETARIO: UBICACIÓN FÍSICA: ÁREA	Bien inmueble urbano inscrito en el Registro General de la Propiedad de la Zona Central, al número doscientos veintiséis (226), folio ciento cincuenta (150) de libro veinte (20) de Guatemala Hangar Estado de Guatemala Aeropuerto Internacional La Aurora	NOMBRE: NIT:	TRANSPORTES AEREOS GUATEMALTECOS, S.A. 527303K NIT:	Q.3,761.77	Q.67,711.86





[Handwritten signature in blue ink]

74	G-1	Áreas de Hangar	2 AÑOS	CONTRATO ADMINISTRATIVO DS-09-2021 de fecha 17/06/2021	<p>ÁREA: 360.00m²</p> <p>FINCA: Bien inmueble urbano inscrito en el Registro General de la Propiedad de la Zona Central, al número doscientos veintiséis (226), folio ciento cincuenta (150) de libro veinte (20) de Guatemala</p> <p>TIPO: Hangar</p> <p>PROPIETARIO: Estado de Guatemala</p> <p>UBICACIÓN FÍSICA: Aeropuerto Internacional La Aurora</p> <p>ÁREA: 516.00m²</p>	<p>NOMBRE: FUMIGACION AEREA, S.A.</p> <p>NIT: 82618046</p>	Q.1,411.21	Q.33,868.80
75	G-2	Áreas de Hangar	15 AÑOS	EP No. 167 27/07/2017 Notario Jen Markus Bühr Vargas. EP. De Modificación No. 18 de fecha 20/04/2018, Notario Luis Alfonso Tobar Lima	<p>FINCA: Bien inmueble urbano inscrito en el Registro General de la Propiedad de la Zona Central, al número doscientos veintiséis (226), folio ciento cincuenta (150) de libro veinte (20) de Guatemala</p> <p>TIPO: Hangar</p> <p>PROPIETARIO: Estado de Guatemala</p> <p>UBICACIÓN FÍSICA: Aeropuerto Internacional La Aurora</p> <p>ÁREA: m²</p>	<p>NOMBRE: COMERCIALIZADOR A LA MEGO, S.A.</p> <p>NIT: 82618046</p>	Q.2,189.60	Q.394,128.00
76	G-3	Áreas de Hangar	1 AÑO	DS-06-2021.25/03/2022	<p>FINCA: Bien inmueble urbano inscrito en el Registro General de la Propiedad de la Zona Central, al número doscientos veintiséis (226), folio ciento cincuenta (150) de libro veinte (20) de Guatemala</p> <p>TIPO: Hangar</p> <p>PROPIETARIO: Estado de Guatemala</p> <p>UBICACIÓN FÍSICA: Aeropuerto Internacional La Aurora</p>	<p>NOMBRE: MUSIGNA, S.A.</p> <p>NIT: 432429-3</p>	Q.1,885.86	Q.22,630.32




77	G-4	Áreas de Hangar	2 años	CONTRATO ADMINISTRATIVO No. DS 23-2021, de fecha 6/09/2021	ÁREA	290.43m ²	Bien inmueble urbano inscrito en el Registro General de la Propiedad de la Zona Central, al número doscientos veintiséis (226), folio ciento cincuenta (150) de libro veinte (20) de Guatemala	ENRIQUE IBARGUEN PUJÓL	Q.1.358.07	Q.32,593.68
					FINCA:					
					TIPO:	Hangar				
					PROPIETARIO:	Estado de Guatemala				
					UBICACIÓN FÍSICA:	Aeropuerto Internacional La Aurora				
78	G-5	Áreas de Hangar	10 años	DS-115-2015 16/12/2015	ÁREA	270.00m ²	Bien inmueble urbano inscrito en el Registro General de la Propiedad de la Zona Central, al número doscientos veintiséis (226), folio ciento cincuenta (150) de libro veinte (20) de Guatemala	NEVALSA, S.A.	Q.1.058.40	Q.127,008.00
					FINCA:					
					TIPO:	Hangar				
					PROPIETARIO:	Estado de Guatemala				
					UBICACIÓN FÍSICA:	Aeropuerto Internacional La Aurora				
79	G-6	Áreas de Hangar	2 años	CONTRATO ADMINISTRATIVO No. DS 068-2019 DE FECHA 15/10/2019	ÁREA	270.00m ²	Bien inmueble urbano inscrito en el Registro General de la Propiedad de la Zona Central, al número doscientos veintiséis (226), folio ciento cincuenta (150) de libro veinte (20) de Guatemala	DUBAJ, SOCIEDAD ANÓNIMA	Q.1.565.38	Q.28,176.84
					FINCA:					
					TIPO:	Hangar				
					PROPIETARIO:	Estado de Guatemala				
					UBICACIÓN FÍSICA:	Aeropuerto Internacional La Aurora				


 UNIDAD DE ASESORÍA JURÍDICA
 DGAC



80	G-7	Áreas de Hangar	2 AÑOS	DS-13-2022 DE FECHA 28/03/2022	ÁREA 276.74m ² FINCA: Bien inmueble urbano inscrito en el Registro General de la Propiedad de la Zona Central, al número doscientos veintiséis (226), folio ciento cincuenta (150) de libro veinte (20) de Guatemala	NOMBRE: PROMOTORES CORPORATIVOS, S.A.	Q. 1,717.71	Q. 41,225.05
					TIPO: Hangar			
					PROPIETARIO: Estado de Guatemala			
					UBICACIÓN FÍSICA: Aeropuerto Internacional La Aurora			
81	G-9	Áreas de Hangar	10 años	CONTRATO ADMINISTRATIVO DS-26-2021 DE FECHA 07/09/2021	ÁREA 22.24m ² FINCA: Bien inmueble urbano inscrito en el Registro General de la Propiedad de la Zona Central, al número doscientos veintiséis (226), folio ciento cincuenta (150) de libro veinte (20) de Guatemala	NOMBRE: DISCOL, SOCIEDAD ANONIMA	Q. 1,991.36	Q. 47,792.64
					TIPO: Hangar			
					PROPIETARIO: Estado de Guatemala			
					UBICACIÓN FÍSICA: Aeropuerto Internacional La Aurora			
82	G-9A	Áreas de Hangar	15 años	EP. No. 18, 29/07/2019, Notario Joel Ortoniel Chávez Gramajo	ÁREA 294.08m ² FINCA: Bien inmueble urbano inscrito en el Registro General de la Propiedad de la Zona Central, al número doscientos veintiséis (226), folio ciento cincuenta (150) de libro veinte (20) de Guatemala	NOMBRE: TRANSPORTES AÉREOS GUATEMALTECOS, SOCIEDAD ANONIMA	Q. 2,634.96	Q. 47,429.28
					TIPO: Hangar			
					PROPIETARIO: Estado de Guatemala			
					UBICACIÓN FÍSICA: Aeropuerto Internacional La Aurora			



83	G-11	Áreas de Hangar	5 años	EP 367, de fecha 29/12/2003 Notario Juan José Morales Ruiz	Área	222.00m ² Bien inmueble urbano inscrito en el Registro General de la Propiedad de la Zona Central, al número doscientos veintiséis (226), folio ciento cincuenta (150) de libro veinte (20) de Guatemala	LUIS P. CHANG FIGUEROA NOMBRE: 1494517-7 NIT:	Q.93,240.00	
84	G-12				Finca	Hangar Estado de Guatemala Aeropuerto Internacional La Aurora 300.00m ²		Q.1,554.00	
85	G-13	Áreas de Hangar	2 años	DS-059-2019, 06/07/2019	Finca	Bien inmueble urbano inscrito en el Registro General de la Propiedad de la Zona Central, al número doscientos veintiséis (226), folio ciento cincuenta (150) de libro veinte (20) de Guatemala	ACEROS PREFABRICADO, S.A. NOMBRE: 11088 NIT:	Q.21,168.00	
86	G-14	Áreas de Hangar	2 años	CONTRATO ADMINISTRATIVO No. DS 11-2020, de fecha 14/7/2020	Finca	Bien inmueble urbano inscrito en el Registro General de la Propiedad de la Zona Central, al número doscientos veintiséis (226), folio ciento cincuenta (150) de libro veinte (20) de Guatemala	MARIO OSBALDO MENA STRIKER NOMBRE: 1238833 NIT:	Q.65,550.24	
87	G-15				Finca	Hangar Estado de Guatemala Aeropuerto Internacional La Aurora 380.00m ²		Q.2,731.26	
88	G-16	Áreas de Hangar	2 años	CONTRATO ADMINISTRATIVO No. DS 53-2021 20/12/2021	Finca	Bien inmueble urbano inscrito en el Registro General de la Propiedad de la Zona Central, al número doscientos veintiséis (226), folio ciento cincuenta (150) de libro veinte (20) de Guatemala	INVERSIONES LOS APOSENTOS, S.A. NOMBRE: 29647932 NIT:	Q.2,138.89	Q.51,333.36



89	G-17	Áreas de Hangar	15 años	EP. No. 17 29/07/2019, Ante la Notario Joel Otoniel Chavez Gramajo	<p>Área: 89.79m²</p> <p>FINCA: Bien inmueble urbano inscrito en el Registro General de la Propiedad de la Zona Central, al número doscientos veintiséis (226), folio ciento cincuenta (150) de libro veinte (20) de Guatemala</p> <p>TIPO: Hangar</p> <p>PROPIETARIO: Estado de Guatemala</p> <p>UBICACIÓN FÍSICA: Aeropuerto Internacional La Aurora</p> <p>Área: 1669.59m²</p> <p>FINCA: Bien inmueble urbano inscrito en el Registro General de la Propiedad de la Zona Central, al número doscientos veintiséis (226), folio ciento cincuenta (150) de libro veinte (20) de Guatemala</p> <p>TIPO: Hangar</p> <p>PROPIETARIO: Estado de Guatemala</p> <p>UBICACIÓN FÍSICA: Aeropuerto Internacional La Aurora</p>	<p>NOMBRE: TRANSPORTES AEREOS GUATEMALTECOS, S.A.</p> <p>NIT: 527303K</p>	Q.804.52	Q.14,481.36
90	H-1	Áreas de Hangar	15 años	DS-015-2015 4/3/2015	<p>Área: 225.00m²</p> <p>FINCA: Bien inmueble urbano inscrito en el Registro General de la Propiedad de la Zona Central, al número doscientos veintiséis (226), folio ciento cincuenta (150) de libro veinte (20) de Guatemala</p> <p>TIPO: Hangar</p> <p>PROPIETARIO: Estado de Guatemala</p> <p>UBICACIÓN FÍSICA: Aeropuerto Internacional La Aurora</p>	<p>NOMBRE: LOSA INVERSIONES, S.A.</p> <p>NIT: 497344-9</p>	Q.8,233.88	Q.1,482,098.40
91	H-3	Áreas de Hangar	5 años	EP No. 32 12/12/2019 Notario Gloria Maria Tumín Aguilar	<p>Área: 225.00m²</p> <p>FINCA: Bien inmueble urbano inscrito en el Registro General de la Propiedad de la Zona Central, al número doscientos veintiséis (226), folio ciento cincuenta (150) de libro veinte (20) de Guatemala</p> <p>TIPO: Hangar</p> <p>PROPIETARIO: Estado de Guatemala</p> <p>UBICACIÓN FÍSICA: Aeropuerto Internacional La Aurora</p>	<p>NOMBRE: RODRIGO DELGADO GARCIA RENDUELES</p> <p>NIT: 216593</p>	Q.948.53	Q.22,764.72



[Handwritten signature in blue ink]

92	H-3-1	Áreas de Hangar	2 años	EP No. 27, de fecha 08/04/2021, Notario David Albizures del Cid	Área FINCA: TIPO: PROPIETARIO: UBICACIÓN FÍSICA:	225.00m ² Bien inmueble urbano inscrito en el Registro General de la Propiedad de la Zona Central, al número doscientos veintiséis (226), folio ciento cincuenta (150) de libro veinte (20) de Guatemala	NOMBRE: MIT:	JOSE SALAME MASSIS 202260-5	Q. 948.53	Q. 2,2764.72	
											TIPO: PROPIETARIO: UBICACIÓN FÍSICA:
											TIPO: PROPIETARIO: UBICACIÓN FÍSICA:
93	H-4	Áreas de Hangar	10 años	DS-001-2012-9/1/2012	Área FINCA: TIPO: PROPIETARIO: UBICACIÓN FÍSICA:	450.00m ² Bien inmueble urbano inscrito en el Registro General de la Propiedad de la Zona Central, al número doscientos veintiséis (226), folio ciento cincuenta (150) de libro veinte (20) de Guatemala	NOMBRE: MIT:	ARTTRANS, S.A. 4640678-6	Q. 1.575.00	Q. 189,000.00	
											TIPO: PROPIETARIO: UBICACIÓN FÍSICA:
											TIPO: PROPIETARIO: UBICACIÓN FÍSICA:
94	H-5	Áreas de Hangar	2 años	CONTRATO ADMINISTRATIVO No DS-26-2018, de fecha 27/03/2018	Área FINCA: TIPO: PROPIETARIO: UBICACIÓN FÍSICA:	739.90m ² Bien inmueble urbano inscrito en el Registro General de la Propiedad de la Zona Central, al número doscientos veintiséis (226), folio ciento cincuenta (150) de libro veinte (20) de Guatemala	NOMBRE: MIT:	ACEROS PREFABRICADO, S.A. 11088	Q. 3,844.71	Q. 97,273.04	
											TIPO: PROPIETARIO: UBICACIÓN FÍSICA:
											TIPO: PROPIETARIO: UBICACIÓN FÍSICA:





[Handwritten signature in blue ink]

95	H-6	Áreas de Hangar	15 años	E. P. No. 8 18/02/2020 Notario Marlon Christian Reyes Cruz	Área: 1,268.53m ² Finca: Bien inmueble urbano inscrito en el Registro General de la Propiedad de la Zona Central, al número doscientos veintiséis (226), folio ciento cincuenta (150) de libro veinte (20) de Guatemala Tipo: Hangar Propietario: Estado de Guatemala Ubicación Física: Aeropuerto Internacional La Aurora	NOMBRE: EMBAJADA DE LOS ESTADOS UNIDOS DE AMÉRICA (PARA EL PROGRAMA MOSCAINED) NIT: 3474976	Gratuito	****
96	HNW-3	DHL DE GUATEMALA	10 años	DS-008-2016 20/11/2016	Área: 7,600.47m ² Finca: Bien inmueble urbano inscrito en el Registro General de la Propiedad de la Zona Central, al número doscientos veintiséis (226), folio ciento cincuenta (150) de libro veinte (20) de Guatemala Tipo: Hangar Propietario: Estado de Guatemala Ubicación Física: Aeropuerto Internacional La Aurora	NOMBRE: DHL DE GUATEMALA NIT: 390362-1	Q.45,661.07	Q.5,479,328.4
97	HNW-5	AIRPLANE SERVICES, S.A.	15 años	Escritura Pública No. 6 5/2/2013 Dinora Moemi Cejás Díaz	Área: 7089.08m ² Finca: Bien inmueble urbano inscrito en el Registro General de la Propiedad de la Zona Central, al número doscientos veintiséis (226), folio ciento cincuenta (150) de libro veinte (20) de Guatemala Tipo: Hangar Propietario: Estado de Guatemala Ubicación Física: Aeropuerto Internacional La Aurora	NOMBRE: AIRPLANE SERVICES, S.A. NIT: 3984733-0	Q.35,445.40	Q.6,380,172.00




98	HNW-6A	CORPORACION AINCO, S.A.	10 años	Escritura Pública No. 5 14/06/2019 Joel Otoniel Chávez Gramajo	AREA FINCA: TIPO: PROPIETARIO: UBICACION FISICA:	2304.80m ² Bien inmueble urbano inscrito en el Registro General de la Propiedad de la Zona Central, al número doscientos veintiséis (226), folio ciento cincuenta (150) de libro veinte (20) de Guatemala Hangar Estado de Guatemala Aeropuerto Internacional La Aurora 2322.25m ² /162.91m ²	NOMBRE: 1165186 NIT: Q.9.034.82	CORPORACION AINCO, S.A.	Q.1.084.178.40		
99	HNW-18	AERODESPACHOS, S.A.	18 meses	EP No. 8 21/2/2017 Lucy Elizabeth López Estrada	AREA FINCA: TIPO: PROPIETARIO: UBICACION FISICA:	Bien inmueble urbano inscrito en el Registro General de la Propiedad de la Zona Central, al número doscientos veintiséis (226), folio ciento cincuenta (150) de libro veinte (20) de Guatemala Hangar Estado de Guatemala Aeropuerto Internacional La Aurora 324.00m ² /200.00m ²	NOMBRE: AERODESPACHOS, S.A. NIT: 7048629	Q.22,267.03	Q.400,806.54		
100	HNW-18A										
101	HNW-19	UNITED PARCEL SERVICE, CO.- UPS-	2 años	CONTRATO 121-2013 26/7/2013	AREA FINCA: TIPO: PROPIETARIO: UBICACION FISICA:	Bien inmueble urbano inscrito en el Registro General de la Propiedad de la Zona Central, al número doscientos veintiséis (226), folio ciento cincuenta (150) de libro veinte (20) de Guatemala Hangar Estado de Guatemala Aeropuerto Internacional La Aurora	NOMBRE: UNITED PARCEL SERVICE, CO.-UPS- NIT: 2455873-7	UNITED PARCEL SERVICE, CO.-UPS-	Q.4,192.00	Q.100,608.00	
102	HNW-19A										

103	UNIFICADOS HNW-20	LA PANERÍA, SOCIEDAD ANÓNIMA	18 meses	EP. No. 95, 13/10/2017 Notario Elio Ismael López Beyer	AREA: FINCA: TIPO: PROPIETARIO: UBICACIÓN FÍSICA:	249.81m ² /312.60m ² Bien inmueble urbano inscrito en el Registro General de la Propiedad de la Zona Central, al número doscientos veintiséis (226), folio ciento cincuenta (150) de libro veinte (20) de Guatemala	NOMBRE: NIT:	LA PANERÍA, SOCIEDAD ANÓNIMA 28155106 NIT:	Q.2,204.65	Q.39,683.70
104	UNIFICADOS HNW-21				AREA: FINCA: TIPO: PROPIETARIO: UBICACIÓN FÍSICA:	7400.00m ² Bien inmueble urbano inscrito en el Registro General de la Propiedad de la Zona Central, al número doscientos veintiséis (226), folio ciento cincuenta (150) de libro veinte (20) de Guatemala	NOMBRE: NIT:	TRANSPORTES AEREOS GUATEMALTECOS SOCIEDAD ANONIMA 527303K NIT:	Q.29,008.00	Q.3,480,960.00
105	HNW-22	TRANSPORTES AEREOS GUATEMALTECOS SOCIEDAD ANONIMA	10 años	EP No. 4 21/08/2017 Notario Luis Fernando Bermejo Quiñonez	AREA: FINCA: TIPO: PROPIETARIO: UBICACIÓN FÍSICA:	6764.43m ² Bien inmueble urbano inscrito en el Registro General de la Propiedad de la Zona Central, al número doscientos veintiséis (226), folio ciento cincuenta (150) de libro veinte (20) de Guatemala	NOMBRE: NIT:	DISTRIBUIDORAQ. PIPPER, S.A. 4746473 NIT:	Q.9,918.20	Q.238,036.68
106	HSW-2	DISTRIBUIDORAQ PIPPER, S.A.	2 años	EP. No 9 de fecha 13/04/2021, Notaria Cindy Roxana Casasola Catalán	AREA: FINCA: TIPO: PROPIETARIO: UBICACIÓN FÍSICA:	6764.43m ² Bien inmueble urbano inscrito en el Registro General de la Propiedad de la Zona Central, al número doscientos veintiséis (226), folio ciento cincuenta (150) de libro veinte (20) de Guatemala	NOMBRE: NIT:	DISTRIBUIDORAQ. PIPPER, S.A. 4746473 NIT:	Q.9,918.20	Q.238,036.68



[Handwritten signature in blue ink]

107	HSW-13	AEROCUB DE GUATEMALA	10 años	EP. No. 18 de fecha 13/01/2020, Notario Sergio Antonio Escobar Esteban	<p>ÁREA: 5,624.63m²</p> <p>FINCA: Bien inmueble urbano inscrito en el Registro General de la Propiedad de la Zona Central, al número doscientos veintiséis (226), folio ciento cincuenta (150) de libro veinte (20) de Guatemala</p> <p>TIPO: Hangar</p> <p>PROPIETARIO: Estado de Guatemala</p> <p>UBICACIÓN FÍSICA: Aeropuerto Internacional La Aurora</p>	<p>NOMBRE:</p> <p>NIT: 25986501</p>	Q.144,369.45	AEROCUB DE GUATEMALA
108	HSW-14	ÁREA DE CAFETERÍA	5 años	EP. No. 46 de fecha 14/07/2020, ante el Notario Ana Lucia Cerna Marroquin	<p>ÁREA: 123.14 m²</p> <p>FINCA: Bien inmueble urbano inscrito en el Registro General de la Propiedad de la Zona Central, al número doscientos veintiséis (226), folio ciento cincuenta (150) de libro veinte (20) de Guatemala</p> <p>TIPO: LOCAL COMERCIAL</p> <p>PROPIETARIO: Estado de Guatemala</p> <p>UBICACIÓN FÍSICA: Aeropuerto Internacional La Aurora</p>	<p>NOMBRE: XIOMARA BEATRIZ MARROQUIN MARTINEZ/CAFETERIA TG-FOOD</p> <p>NIT: 28789075</p>	Q.1,103.33	Q.19,859.94
109	HSW-14A	AEROMECANICA	10 años	EP No. 78 28/11/2019 Notario Sergio Alejandro Peña Mandujano	<p>ÁREA: 2857.39 m²</p> <p>FINCA: Bien inmueble urbano inscrito en el Registro General de la Propiedad de la Zona Central, al número doscientos veintiséis (226), folio ciento cincuenta (150) de libro veinte (20) de Guatemala</p> <p>TIPO: Hangar</p> <p>PROPIETARIO: Estado de Guatemala</p> <p>UBICACIÓN FÍSICA: Aeropuerto Internacional La Aurora</p>	<p>NOMBRE: BA AVIACIÓN, SOCIEDAD ANÓNIMA</p> <p>NIT: 6315-0</p>	Q.6,605.90	Q.396,354.00



[Handwritten signature in blue ink]

110	I-3	ÁREA DE HANGAR	10 AÑOS	EP No. 26-02/03/2022, Notario Roberto Samuel Solorzano Hernández	<p>ÁREA</p> <p>FINCA:</p> <p>TIPO:</p> <p>PROPIETARIO:</p> <p>UBICACIÓN FÍSICA:</p>	<p>4764.01m²</p> <p>Bien inmueble urbano inscrito en el Registro General de la Propiedad de la Zona Central, al número doscientos veintiséis (226), folio ciento cincuenta (150) de libro veinte (20) de Guatemala</p> <p>Hangar</p> <p>Estado de Guatemala</p> <p>Aeropuerto Internacional La Aurora</p> <p>3122.63m²</p>	<p>NOMBRE:</p> <p>NIT:</p>	HELICOPTEROS Y AVIONES DE GUATEMALA SOCIEDAD ANÓNIMA	5326168	Q. 44,190.87	Q. 5,302,904.40
								HELICOPTEROS Y AVIONES DE GUATEMALA SOCIEDAD ANÓNIMA	5326168	Q. 22,575.32	Q. 2,709,038.40
								GUATE HANGAR, S.A.	33075263	Q. 14,268.59	Q. 342,446.92
111	I-3A	ÁREA DE HANGAR	10 AÑOS	EP No. 27-02/03/2022, Notario Roberto Samuel Solorzano Hernández	<p>ÁREA</p> <p>FINCA:</p> <p>TIPO:</p> <p>PROPIETARIO:</p> <p>UBICACIÓN FÍSICA:</p>	<p>Bien inmueble urbano inscrito en el Registro General de la Propiedad de la Zona Central, al número doscientos veintiséis (226), folio ciento cincuenta (150) de libro veinte (20) de Guatemala</p> <p>Hangar</p> <p>Estado de Guatemala</p> <p>Aeropuerto Internacional La Aurora</p> <p>1849.73m²</p>	<p>NOMBRE:</p> <p>NIT:</p>	HELICOPTEROS Y AVIONES DE GUATEMALA SOCIEDAD ANÓNIMA	5326168	Q. 22,575.32	Q. 2,709,038.40
								HELICOPTEROS Y AVIONES DE GUATEMALA SOCIEDAD ANÓNIMA	5326168	Q. 22,575.32	Q. 2,709,038.40
								GUATE HANGAR, S.A.	33075263	Q. 14,268.59	Q. 342,446.92
112	I-4	ÁREA DE HANGAR	2 años	CONTRATO ADITIVO. No. DS-18-2021 de fecha 12/08/2021	<p>ÁREA</p> <p>FINCA:</p> <p>TIPO:</p> <p>PROPIETARIO:</p> <p>UBICACIÓN FÍSICA:</p>	<p>Bien inmueble urbano inscrito en el Registro General de la Propiedad de la Zona Central, al número doscientos veintiséis (226), folio ciento cincuenta (150) de libro veinte (20) de Guatemala</p> <p>Hangar</p> <p>Estado de Guatemala</p> <p>Aeropuerto Internacional La Aurora</p>	<p>NOMBRE:</p> <p>NIT:</p>	GUATE HANGAR, S.A.	33075263	Q. 14,268.59	Q. 342,446.92
								GUATE HANGAR, S.A.	33075263	Q. 14,268.59	Q. 342,446.92
								GUATE HANGAR, S.A.	33075263	Q. 14,268.59	Q. 342,446.92



[Handwritten signature in blue ink]

113	J-1	ÁREA DE HANGAR	10 años	CONTRATO No. DS-009-2016 22/01/2016	AREA FINCA: TIPO: PROPIETARIO: UBICACIÓN FÍSICA: ÁREA	Bien inmueble urbano inscrito en el Registro General de la Propiedad de la Zona Central, al número doscientos veintiséis (226), folio ciento cincuenta (150) de libro veinte (20) de Guatemala Hangar Estado de Guatemala Aeropuerto Internacional La Aurora 267,00m ²	NOMBRE: NIT:	AEROTAXIS, S.A. 460698-1	Q.782.4	Q.93,888.00
114	J-2	ÁREA DE HANGAR	10 años	CONTRATO No. DS-010-2016 22/1/2016	AREA FINCA: TIPO: PROPIETARIO: UBICACIÓN FÍSICA: ÁREA	Bien inmueble urbano inscrito en el Registro General de la Propiedad de la Zona Central, al número doscientos veintiséis (226), folio ciento cincuenta (150) de libro veinte (20) de Guatemala Hangar Estado de Guatemala Aeropuerto Internacional La Aurora 3759.63m ²	NOMBRE: NIT:	IRMA YOLANDA MEDINILLA HERRERA 480443-0	Q.1.974.85	Q.236,982.00
115	J-3	ÁREA DE HANGAR	15 años	EP No. 1 06/01/2017 Notario Luis Alfonso Tober Lima; EP. No. 17 de Modificación del 20/04/2018	AREA FINCA: TIPO: PROPIETARIO: UBICACIÓN FÍSICA: ÁREA	Bien inmueble urbano inscrito en el Registro General de la Propiedad de la Zona Central, al número doscientos veintiséis (226), folio ciento cincuenta (150) de libro veinte (20) de Guatemala Hangar Estado de Guatemala Aeropuerto Internacional La Aurora 1890.05m ²	NOMBRE: NIT:	GIBSON, S.A. 26731382	Q.28,505.16	Q.5,130,928.80
116	J-4	ÁREA DE HANGAR	2 años	DS-12-2022 DE FECHA 15/03/2022	AREA FINCA: TIPO: PROPIETARIO: UBICACIÓN FÍSICA: ÁREA	Bien inmueble urbano inscrito en el Registro General de la Propiedad de la Zona Central, al número doscientos veintiséis (226), folio ciento cincuenta (150) de libro veinte (20) de Guatemala Hangar Estado de Guatemala Aeropuerto Internacional La Aurora 64432	NOMBRE: NIT:	SERVICIOS Y ASESORIAS GABO, S.A. 64432	Q.15,910.16	Q.381,843.84
117										



118	J-6	ÁREA DE HANGAR	10 años	CONTRATO No. DS-028-2015 7/5/2015	<p>ÁREA: 1933.70m²</p> <p>FINCA: Bien inmueble urbano inscrito en el Registro General de la Propiedad de la Zona Central, al número doscientos veintiséis (226), folio ciento cincuenta (150) de libro veinte (20) de Guatemala</p> <p>TIPO: Hangar</p> <p>PROPIETARIO: Estado de Guatemala</p> <p>UBICACIÓN FÍSICA: Aeropuerto Internacional La Aurora</p> <p>ÁREA: 2095.61m²</p>	<p>NOMBRE: INVERSIONES DOS MIL CIEN, SOCIEDAD ANÓNIMA</p> <p>NIT: 7551602-7</p>	Q.7,580.10	Q.909,612.00
119	J-7	ÁREA DE HANGAR	10 años	CONTRATO No. DS-064-2015 12/06/2015	<p>FINCA: Bien inmueble urbano inscrito en el Registro General de la Propiedad de la Zona Central, al número doscientos veintiséis (226), folio ciento cincuenta (150) de libro veinte (20) de Guatemala</p> <p>TIPO: Hangar</p> <p>PROPIETARIO: Estado de Guatemala</p> <p>UBICACIÓN FÍSICA: Aeropuerto Internacional La Aurora</p> <p>ÁREA: 480.00m²</p>	<p>NOMBRE: HELICOPTEROS S.T. S.A.</p> <p>NIT: 5326168</p>	Q.16,714.00	Q.2,005,680.00
120	K-1	ÁREA DE HANGAR	10 años	CONTRATO No. 76-2011 4/11/2011	<p>FINCA: Bien inmueble urbano inscrito en el Registro General de la Propiedad de la Zona Central, al número doscientos veintiséis (226), folio ciento cincuenta (150) de libro veinte (20) de Guatemala</p> <p>TIPO: Hangar</p> <p>PROPIETARIO: Estado de Guatemala</p> <p>UBICACIÓN FÍSICA: Aeropuerto Internacional La Aurora</p> <p>ÁREA: 4790.18m²</p>	<p>NOMBRE:</p> <p>NIT: 7550339-5</p>	Q.2,400.00	Q.288,000.00
121	K-2	ÁREA DE HANGAR	15 años	CONTRATO ADMINISTRATIVO No. DS-001-2015 Y MODIFICACIÓN: DS-28-2018 06/04/2018	<p>FINCA: Bien inmueble urbano inscrito en el Registro General de la Propiedad de la Zona Central, al número doscientos veintiséis (226), folio ciento cincuenta (150) de libro veinte (20) de Guatemala</p> <p>TIPO: Hangar</p> <p>PROPIETARIO: Estado de Guatemala</p> <p>UBICACIÓN FÍSICA: Aeropuerto Internacional La Aurora</p>	<p>NOMBRE: AVAU CALLAWAY Y COMPAÑÍA LIMITADA (AVCOM)</p> <p>NIT: 31015-3</p>	Q.33,600.25	Q.6,534,899.17



122	K-2A	ÁREA DE HANGAR	15 años	E.P. No. 7 de fecha 22/03/2018, ante Notaria Ada Luisa Alvarado del Valle	3820.44m ²	ÁREA	Bien inmueble urbano inscrito en el Registro General de la Propiedad de la Zona Central, al número doscientos veintiséis (226), folio ciento cincuenta (150) de libro veinte (20) de Guatemala	NOMBRE: SERVICIOS LARIMAR, SOCIEDAD ANÓNIMA	99231379	MIT: Q. 26,270.46	Q. 4,738,682.80
						FINCA:					
						TIPO:	Hangar				
						PROPIETARIO:	Estado de Guatemala				
123	K-3	ÁREA DE HANGAR	5 años	E.P. No. 87 de fecha 9/09/2021, Notario William Walter Momroy Lucero	630.21m ²	ÁREA	Bien inmueble urbano inscrito en el Registro General de la Propiedad de la Zona Central, al número doscientos veintiséis (226), folio ciento cincuenta (150) de libro veinte (20) de Guatemala	NOMBRE: SERVICIOS AGROPECUARIOS NACIONALES, SOCIEDAD ANÓNIMA	64556662	Q. 5,140.72	Q. 308,443.20
						FINCA:					
						TIPO:	Hangar				
						PROPIETARIO:	Estado de Guatemala				
124	K-4	ÁREA DE HANGAR	15 años	E.P. No. 20 29/07/2019 Notario Joel Otoniel Chávez Gramajo	4232.29m ²	UBICACIÓN FÍSICA:	Aeropuerto Internacional La Aurora	NOMBRE: TRANSPORTES AEREOS GUATEMALTECOS, S.A.	527303K	Q. 31,995.68	Q. 593,922.24
						ÁREA	Bien inmueble urbano inscrito en el Registro General de la Propiedad de la Zona Central, al número doscientos veintiséis (226), folio ciento cincuenta (150) de libro veinte (20) de Guatemala				
						FINCA:					
						TIPO:	Hangar				
						PROPIETARIO:	Estado de Guatemala				
						UBICACIÓN FÍSICA:	Aeropuerto Internacional La Aurora				



125	K-5	ÁREA DE HANGAR	2 AÑOS	CONTRATO ADMINISTRATIVO No. DS-10-2019, de fecha 19/03/2019	<p>ÁREA: 3032.15m²</p> <p>FINCA: Bien inmueble urbano inscrito en el Registro General de la Propiedad de la Zona Central, al número doscientos veintiséis (226), folio ciento cincuenta (150) de libro veinte (20) de Guatemala</p> <p>TIPO: Hangar</p> <p>PROPIETARIO: Estado de Guatemala</p> <p>UBICACIÓN FÍSICA: Aeropuerto Internacional La Aurora</p>	ENLACES AEREOS, S.A.	Q.23,465.62	Q.563,174.88	
126	K-6	ÁREA DE HANGAR	2 AÑOS	CONTRATO ADMINISTRATIVO No. DS-11-2019, de fecha 19/03/2019	<p>ÁREA: 2063.23m²</p> <p>FINCA: Bien inmueble urbano inscrito en el Registro General de la Propiedad de la Zona Central, al número doscientos veintiséis (226), folio ciento cincuenta (150) de libro veinte (20) de Guatemala</p> <p>TIPO: Hangar</p> <p>PROPIETARIO: Estado de Guatemala</p> <p>UBICACIÓN FÍSICA: Aeropuerto Internacional La Aurora</p>	DESARROLLO DE INVERSIONES ACULVINAC, S.A.			
127	K-7	ÁREA DE HANGAR	15 años	EP. No. 21, 29/07/2019, Notario Joel Oroniel Chávez Gramajo	<p>ÁREA: 2484.80m²</p> <p>FINCA: Bien inmueble urbano inscrito en el Registro General de la Propiedad de la Zona Central, al número doscientos veintiséis (226), folio ciento cincuenta (150) de libro veinte (20) de Guatemala</p> <p>TIPO: Hangar</p> <p>PROPIETARIO: Estado de Guatemala</p> <p>UBICACIÓN FÍSICA: Aeropuerto Internacional La Aurora</p>	TRANSPORTES AEREOS GUATEMALTECOS, S.A.	Q.16,110.53	Q.386,652.72	
								Q.19,374.88	Q.348,747.84



128	L-1	ÁREA DE HANGAR	10 años	CONTRATO No. DS-016-2016-02/02/2016	ÁREA FINCA: TIPO: PROPIETARIO: UBICACIÓN FÍSICA:	7843.47m ² Bien inmueble urbano inscrito en el Registro General de la Propiedad de la Zona Central, al número doscientos veintiséis (226), folio ciento cincuenta (150) de libro veinte (20) de Guatemala Hangar Estado de Guatemala Aeropuerto Internacional La Aurora	NOMBRE: 347469 MIT:	AERONAVES, SOCIEDAD ANÓNIMA	Q.35,290.70	Q.4,234,884.00
129	L-1A									
130	L-1B	ÁREA DE HANGAR	2 AÑOS	CONTRATO ADMINISTRATIVO DS-14-2022, 28/03/2022	ÁREA FINCA: TIPO: PROPIETARIO: UBICACIÓN FÍSICA:	216.00m ² Bien inmueble urbano inscrito en el Registro General de la Propiedad de la Zona Central, al número doscientos veintiséis (226), folio ciento cincuenta (150) de libro veinte (20) de Guatemala Hangar Estado de Guatemala Aeropuerto Internacional La Aurora	NOMBRE: 347469 MIT:	AERONAVES S.A.	1209.6	29,030.40



131	L-2	ÁREA DE HANGAR	5 años	EP No. 27 13/02/2020 Notario Sergio Antonio Escobar Esteban	<p>ÁREA: 3684.92m²</p> <p>FINCA: Bien inmueble urbano inscrito en el Registro General de la Propiedad de la Zona Central, al número ochocientos veintiséis (226), folio ciento cincuenta (150) de libro veinte (20) de Guatemala</p> <p>TIPO: Hangar</p> <p>PROPIETARIO: Estado de Guatemala</p> <p>UBICACIÓN FÍSICA: Aeropuerto Internacional La Aurora</p>	IMPORTAVIA, S.A.	Q.25,082.51	Q.1,504,950.60
132	L-3	ÁREA DE HANGAR	15 AÑOS	EP-48 de fecha 13/08/2021 Notaria Ingrid Michelle Ortiz Paiz	<p>ÁREA: 2956.57m²</p> <p>FINCA: Bien inmueble urbano inscrito en el Registro General de la Propiedad de la Zona Central, al número doscientos veintiséis (226), folio ciento cincuenta (150) de libro veinte (20) de Guatemala</p> <p>TIPO: Hangar</p> <p>PROPIETARIO: Estado de Guatemala</p> <p>UBICACIÓN FÍSICA: Aeropuerto Internacional La Aurora</p>	TRANSP. TERR Y AEREO DE CENTRO AMERICA, S.A.	Q.21,063.96	3,791,511.00
133	L-4	ÁREA DE HANGAR	5 años	EP No. 146 08/10/2004 Notario Juan Jose Morales Ruiz	<p>ÁREA: 8722.10m²</p> <p>FINCA: Bien inmueble urbano inscrito en el Registro General de la Propiedad de la Zona Central, al número doscientos veintiséis (226), folio ciento cincuenta (150) de libro veinte (20) de Guatemala</p> <p>TIPO: Hangar</p> <p>PROPIETARIO: Estado de Guatemala</p> <p>UBICACIÓN FÍSICA: Aeropuerto Internacional La Aurora</p>	ARMANDO RENE MOREL ALTEMBACH Y COMPAÑIA LIMITADA	Q.11,091.00	Q.665,460.00



134	L-5	ÁREA DE HANGAR	4 años	EP. NO. 64 de fecha 27/05/2021, Notario Enio Ismael López Beyer	ÁREA 4,285.03m ² FINCA: Bien inmueble urbano inscrito en el Registro General de la Propiedad de la Zona Central, al número doscientos veintiséis (226), folio ciento cincuenta (150) de libro veinte (20) de Guatemala TIPO: Hangar PROPIETARIO: Estado de Guatemala UBICACIÓN FÍSICA: Aeropuerto Internacional La Aurora	CAMPIELLOS, SOCIEDAD ANÓNIMA NOMBRE: 3960684 NIT: Q. 30,140.72	Q.1,446,754.56	
135	L-6				ÁREA 3633.42m ² FINCA: Bien inmueble urbano inscrito en el Registro General de la Propiedad de la Zona Central, al número doscientos veintiséis (226), folio ciento cincuenta (150) de libro veinte (20) de Guatemala TIPO: Hangar PROPIETARIO: Estado de Guatemala UBICACIÓN FÍSICA: Aeropuerto Internacional La Aurora	TRANSLATIN, S.A. NOMBRE: 2969751-4 NIT: Q. 28,997.96	695,951.04	
136	L-7	ÁREA DE HANGAR	2 años	CONTRATO ADMITIVO. No. DS-35-2021 DE DE FECHA 11/10/2021	ÁREA 817.30m ² FINCA: Bien inmueble urbano inscrito en el Registro General de la Propiedad de la Zona Central, al número doscientos veintiséis (226), folio ciento cincuenta (150) de libro veinte (20) de Guatemala TIPO: Hangar PROPIETARIO: Estado de Guatemala UBICACIÓN FÍSICA: Aeropuerto Internacional La Aurora	MARIA ROXANA GABRIEL ROZOTTO DE ZIMERI NOMBRE: MARIAS ROXANA GABRIEL ROZOTTO DE ZIMERI NIT: Q. 03,776.49	Q.453,178.80	
137	L-8	ÁREA DE HANGAR	10 años	DS-014-2016 : 28/01/2016, MODIFICACIÓN DS-	ÁREA 817.30m ² FINCA: Bien inmueble urbano inscrito en el Registro General de la Propiedad de la Zona Central, al número doscientos veintiséis (226), folio ciento cincuenta (150) de libro veinte (20) de Guatemala TIPO: Hangar PROPIETARIO: Estado de Guatemala UBICACIÓN FÍSICA: Aeropuerto Internacional La Aurora	MARIA ROXANA GABRIEL ROZOTTO DE ZIMERI NOMBRE: MARIAS ROXANA GABRIEL ROZOTTO DE ZIMERI NIT: Q. 03,776.49	Q.453,178.80	



[Handwritten signature in blue ink]

138	L-10	ÁREA DE HANGAR	5 AÑOS	EP. NO. 15 de fecha 27 de mayo de 2021, Notario Erick Federico Ponce Solís	<p>ÁREA: 228.78m²</p> <p>FINCA: Bien inmueble urbano inscrito en el Registro General de la Propiedad de la Zona Central, al número doscientos veintiséis (226), folio ciento cincuenta (150) de libro veinte (20) de Guatemala</p> <p>TIPO: Hangar</p> <p>PROPIETARIO: Estado de Guatemala</p> <p>UBICACIÓN FÍSICA: Aeropuerto Internacional La Aurora</p> <p>ÁREA: 1543.95m²</p>	<p>NOMBRE: AVIACORP, S.A.</p> <p>NIT: 101-40034</p>	Q.14,112.73	Q. 846,763.80
139	L-11	ÁREA DE HANGAR	2 AÑOS	CONTRATO ADMITIVO. No. DS-62-2018. DE FECHA 16/11/2018	<p>FINCA: Bien inmueble urbano inscrito en el Registro General de la Propiedad de la Zona Central, al número doscientos veintiséis (226), folio ciento cincuenta (150) de libro veinte (20) de Guatemala</p> <p>TIPO: Hangar</p> <p>PROPIETARIO: Estado de Guatemala</p> <p>UBICACIÓN FÍSICA: Aeropuerto Internacional La Aurora</p> <p>ÁREA: 7841.78m²</p>	<p>NOMBRE: SERGIO ADOLFO RASKOSKY HOLMANN</p> <p>NIT: 2955377</p>	Q.7,446.60	Q.178,718.40
140	L-13	ÁREA DE HANGAR	5 años	34-2002 25/2/2002	<p>FINCA: Bien inmueble urbano inscrito en el Registro General de la Propiedad de la Zona Central, al número doscientos veintiséis (226), folio ciento cincuenta (150) de libro veinte (20) de Guatemala</p> <p>TIPO: Hangar</p> <p>PROPIETARIO: Estado de Guatemala</p> <p>UBICACIÓN FÍSICA: Aeropuerto Internacional La Aurora</p> <p>ÁREA: 454.50m²</p>	<p>NOMBRE: AEROFOTO CENTROAMERICAN A, S.A.</p> <p>NIT: 1406531</p>	Q.19,604.45	Q.1,176,267.00
141	L-13A							
142	L-14	ÁREA DE HANGAR	2 años	CONTRATO ADMINISTRATIVO No. DS 24-2018, de fecha 27/03/2018	<p>FINCA: Bien inmueble urbano inscrito en el Registro General de la Propiedad de la Zona Central, al número doscientos veintiséis (226), folio ciento cincuenta (150) de libro veinte (20) de Guatemala</p> <p>TIPO: Hangar</p> <p>PROPIETARIO: Estado de Guatemala</p> <p>UBICACIÓN FÍSICA: Aeropuerto Internacional La Aurora</p>	<p>NOMBRE: AEROFOTO CENTROAMERICAN A, S.A.</p> <p>NIT: 1406531</p>	Q.2,751.84	Q.66,044.16



143	L-15	ÁREA DE HANGAR	5 años	E.P., NUMERO 10 DE FECHA 25/11/2019 NOTARIO ENRIQUE ASTURIAS FONTANA.	<p>ÁREA: 300.00m²</p> <p>FINCA: Bien inmueble urbano inscrito en el Registro General de la Propiedad de la Zona Central, al número doscientos veintiséis (226), folio ciento cincuenta (150) de libro veinte (20) de Guatemala</p> <p>TIPO: Hangar</p> <p>PROPIETARIO: Estado de Guatemala</p> <p>UBICACIÓN FÍSICA: Aeropuerto Internacional La Aurora</p>	<p>NOMBRE: AEROSERVICIOS GT, SOCIEDAD ANÓNIMA</p> <p>NIT: 83876316</p>	Q. 1,261.58	Q. 30,277.92
144	L-16	ÁREA DE HANGAR	15 años	EP. 42 de fecha 23/08/2021 Notario Alvaro Hurtado Bocaletti	<p>ÁREA: 1313.21m²</p> <p>FINCA: Bien inmueble urbano inscrito en el Registro General de la Propiedad de la Zona Central, al número doscientos veintiséis (226), folio ciento cincuenta (150) de libro veinte (20) de Guatemala</p> <p>TIPO: Hangar</p> <p>PROPIETARIO: Estado de Guatemala</p> <p>UBICACIÓN FÍSICA: Aeropuerto Internacional La Aurora</p>	<p>NOMBRE: BEECHCRAFT DE GUATEMALA, S.A.</p> <p>NIT: 983675</p>	Q. 7,672.82	Q. 1,381,107.60
145	L-17	ÁREA DE HANGAR	2 AÑOS	CONTRATO ADMINISTRATIVO No. DS-08-2019	<p>ÁREA: 322.00m²</p> <p>FINCA: Bien inmueble urbano inscrito en el Registro General de la Propiedad de la Zona Central, al número doscientos veintiséis (226), folio ciento cincuenta (150) de libro veinte (20) de Guatemala</p> <p>TIPO: Hangar</p> <p>PROPIETARIO: Estado de Guatemala</p> <p>UBICACIÓN FÍSICA: Aeropuerto Internacional La Aurora</p>	<p>NOMBRE: JORGE ARNULFO PEREZ RODRIGUEZ</p> <p>NIT: 86828-0</p>	Q. 1,618.52	Q. 38,844.48
146	L-18	ÁREA DE HANGAR	10 años	CONTRATO No. DS-005-2016 11/01/2016	<p>ÁREA: 550.08m²</p> <p>FINCA: Bien inmueble urbano inscrito en el Registro General de la Propiedad de la Zona Central, al número doscientos veintiséis (226), folio ciento cincuenta (150) de libro veinte (20) de Guatemala</p> <p>TIPO: Hangar</p> <p>PROPIETARIO: Estado de Guatemala</p> <p>UBICACIÓN FÍSICA: Aeropuerto Internacional La Aurora</p>	<p>NOMBRE: LOS TRES MERCADOS, S.A.</p> <p>NIT: 1197941-0</p>	Q. 2,364.37	Q. 283,724.40
147	L-19							



148	L-20	ÁREA DE HANGAR	2 años	CONTRATO No. DS-18-2022 24/05/2022	<p>ÁREA: 262.54m²</p> <p>FINCA: Bien inmueble urbano inscrito en el Registro General de la Propiedad de la Zona Central, al número doscientos veintiséis (226), folio ciento cincuenta (150) de libro veinte (20) de Guatemala</p> <p>TIPO: Hangar</p> <p>PROPIETARIO: Estado de Guatemala</p> <p>UBICACIÓN FÍSICA: Aeropuerto Internacional La Aurora</p>	<p>NOMBRE: HELIAGUILA, S.A.</p> <p>NIT: 521181-6</p>	Q. 2,760.27	Q. 66,246.48
149	L-21	ÁREA DE HANGAR	2 AÑOS	CONTRATO No. DS-17-2022 20/05/2022	<p>ÁREA: 294.95m²</p> <p>FINCA: Bien inmueble urbano inscrito en el Registro General de la Propiedad de la Zona Central, al número doscientos veintiséis (226), folio ciento cincuenta (150) de libro veinte (20) de Guatemala</p> <p>TIPO: Hangar</p> <p>PROPIETARIO: Estado de Guatemala</p> <p>UBICACIÓN FÍSICA: Aeropuerto Internacional La Aurora</p>	<p>NOMBRE: KENTIA, SOCIEDAD ANONIMA</p> <p>NIT: 97255920</p>	Q. 1,921.78	Q. 46,122.72
150	L-22	ÁREA DE HANGAR	2 AÑOS	CONTRATO ADMINISTRATIVO DS-062-2019 19/09/2019	<p>ÁREA: 345.00m²</p> <p>FINCA: Bien inmueble urbano inscrito en el Registro General de la Propiedad de la Zona Central, al número doscientos veintiséis (226), folio ciento cincuenta (150) de libro veinte (20) de Guatemala</p> <p>TIPO: Hangar</p> <p>PROPIETARIO: Estado de Guatemala</p> <p>UBICACIÓN FÍSICA: Aeropuerto Internacional La Aurora</p>	<p>NOMBRE: MOSCAMED</p> <p>NIT: 2596547</p>	Q. 1,692.60	Q. 40,622.40
151	L-23	ÁREA DE HANGAR	2 AÑOS	CONTRATO ADMITIVO No. DS-24-2021, DE FECHA 06/09/2021	<p>ÁREA: 160.60m²</p> <p>FINCA: Bien inmueble urbano inscrito en el Registro General de la Propiedad de la Zona Central, al número doscientos veintiséis (226), folio ciento cincuenta (150) de libro veinte (20) de Guatemala</p> <p>TIPO: Hangar</p> <p>PROPIETARIO: Estado de Guatemala</p> <p>UBICACIÓN FÍSICA: Aeropuerto Internacional La Aurora</p>	<p>NOMBRE: ESTACION AEREA DE GUATEMALA, S.A.</p> <p>NIT: 25394428</p>	Q. 1,438.98	Q. 34,535.52



152	L-24	ÁREA DE HANGAR	10 años	CONTRATO No. DS-1118-2015 18/12/2015	ÁREA	1600.16m ²	Bien inmueble urbano inscrito en el Registro General de la Propiedad de la Zona Central, al número doscientos veintiséis (226), folio ciento cincuenta (150) de libro veinte (20) de Guatemala	MULTISERVICIOS MYS, S.A.	Q.8.518.14	Q.1.022.176.80
					FINCA:					
					TIPO:	Hangar				
					PROPIETARIO:	Estado de Guatemala				
UBICACIÓN FÍSICA:		Aeropuerto Internacional La Aurora		NIT:	3205943-4					
153	L-24A	ÁREA DE HANGAR	2 años	CONTRATO ADMINISTRATIVO No. DS-47-2018 03/09/2018	ÁREA	379.89m ²	Bien inmueble urbano inscrito en el Registro General de la Propiedad de la Zona Central, al número doscientos veintiséis (226), folio ciento cincuenta (150) de libro veinte (20) de Guatemala	GRUPO AEROSPECIAL, S.A.	Q.3.600.58	Q.86.413.92
					FINCA:					
					TIPO:	Hangar				
					PROPIETARIO:	Estado de Guatemala				
UBICACIÓN FÍSICA:		Aeropuerto Internacional La Aurora		NIT:	6057042					



[Handwritten signature in blue ink]

154	L-25	ÁREA DE HANGAR	10 AÑOS	EP 228, de fecha 28/11/2018 Notaria Flor de María Folgar Romero	ÁREA FINCA: TIPO: PROPIETARIO: UBICACIÓN FÍSICA:	989.74m ² Bien inmueble urbano inscrito en el Registro General de la Propiedad de la Zona Central, al número doscientos veintiséis (226), folio ciento cincuenta (150) de libro veinte (20) de Guatemala Hangar Estado de Guatemala Aeropuerto Internacional La Aurora 400.00m ²	NOMBRE: NIT:	OPERACIONES AEREAS Y SERVICIOS, S.A. 4235309-1 NIT:	Q.4,689.49 Q.1.100,910.00
155	L-26	ÁREA DE HANGAR	15 años	DS-033-2015 18/05/2015	ÁREA FINCA: TIPO: PROPIETARIO: UBICACIÓN FÍSICA:	3044.83m ² Bien inmueble urbano inscrito en el Registro General de la Propiedad de la Zona Central, al número doscientos veintiséis (226), folio ciento cincuenta (150) de libro veinte (20) de Guatemala Hangar Estado de Guatemala Aeropuerto Internacional La Aurora	NOMBRE: NIT:	AVIATION SERVICES, S.A. 8807859-0 NIT:	Q.3,584.00 Q.645,120.00
156	M-1	ÁREA DE HANGAR	10 años	EP No. 10 24/10/2019 Notario Ennio Guillermo Lopez Alvarado	ÁREA FINCA: TIPO: PROPIETARIO: UBICACIÓN FÍSICA:	732.00m ² Bien inmueble urbano inscrito en el Registro General de la Propiedad de la Zona Central, al número doscientos veintiséis (226), folio ciento cincuenta (150) de libro veinte (20) de Guatemala Hangar Estado de Guatemala Aeropuerto Internacional La Aurora	NOMBRE: NIT:	CIRCULO AEREO 33821038 NIT:	Gratuito Gratuito
157	M-2	ÁREA DE HANGAR	2 años	CONTRATO ADMINISTRATIVO No. DS 029-2021, de fecha 16/09/2021	ÁREA FINCA: TIPO: PROPIETARIO: UBICACIÓN FÍSICA:	732.00m ² Bien inmueble urbano inscrito en el Registro General de la Propiedad de la Zona Central, al número doscientos veintiséis (226), folio ciento cincuenta (150) de libro veinte (20) de Guatemala Hangar Estado de Guatemala Aeropuerto Internacional La Aurora	NOMBRE: NIT:	ROSSANA MAGALI BETETA DIAZ DE REYES 579646-6 NIT:	Q 5,218.94 Q 125,254.56



158	N-3	ÁREA DE HANGAR	10 años	CONTRATO No. DS-001-2016/07/01/2016	561.33m ²	Bien inmueble urbano inscrito en el Registro General de la Propiedad de la Zona Central, al número doscientos veintiséis (226), folio ciento cincuenta (150) de libro veinte (20) de Guatemala	INVERSIONES PERVIDA, SOCIEDAD ANÓNIMA	Q.2,466.02	Q.295,922.40		
						FINCA:				NOMBRE:	
						TIPO:					2524874-X
						PROPIETARIO:					
UBICACIÓN FÍSICA:	MIT:										
159	N-4	ÁREA DE HANGAR	2 años	CONTRATO ADMINISTRATIVO DS-052-2019, 26/08/2019	879.84m ²	Bien inmueble urbano inscrito en el Registro General de la Propiedad de la Zona Central, al número doscientos veintiséis (226), folio ciento cincuenta (150) de libro veinte (20) de Guatemala	EDGAR RENE REYES GARZONA	Q.5,228.35	Q.125,480.40		
						FINCA:				NOMBRE:	
						TIPO:					357504-7
						PROPIETARIO:					
UBICACIÓN FÍSICA:	MIT:										



[Handwritten signature in blue ink]

160	N-5	ÁREA DE HANGAR	15 AÑOS	EP. No. 32, de fecha 23/05/2019, Ante notario Sergio Antonio Escobar Esteban	<p>ÁREA: 807.00m²</p> <p>FINCA: Bien inmueble urbano inscrito en el Registro General de la Propiedad de la Zona Central, al número doscientos veintiséis (226), folio ciento cincuenta (150) de libro veinte (20) de Guatemala</p> <p>TIPO: Hangar</p> <p>PROPIETARIO: Estado de Guatemala</p> <p>UBICACIÓN FÍSICA: Aeropuerto Internacional La Aurora</p> <p>ÁREA: 1200.m200²</p>	<p>NOMBRE: ÁREA 51, SOCIEDAD ANÓNIMA</p> <p>NIT: 98811533</p>	Q.4,337.76	Q.780,796.80
161	N-6	ÁREA DE HANGAR	15 años	003-1996 10/1/96	<p>FINCA: Bien inmueble urbano inscrito en el Registro General de la Propiedad de la Zona Central, al número doscientos veintiséis (226), folio ciento cincuenta (150) de libro veinte (20) de Guatemala</p> <p>TIPO: Hangar</p> <p>PROPIETARIO: Estado de Guatemala</p> <p>UBICACIÓN FÍSICA: Aeropuerto Internacional La Aurora</p> <p>ÁREA: 330.27m²</p>	<p>NOMBRE:</p> <p>NIT:</p>	Q.3,000.00	Q.540,000.00
162	N-7	ÁREA DE HANGAR	15 años	EP No. 14 07/11/2017 Notario Roberto Antonio Pastor Cojulin	<p>FINCA: Bien inmueble urbano inscrito en el Registro General de la Propiedad de la Zona Central, al número doscientos veintiséis (226), folio ciento cincuenta (150) de libro veinte (20) de Guatemala</p> <p>TIPO: Hangar</p> <p>PROPIETARIO: Estado de Guatemala</p> <p>UBICACIÓN FÍSICA: Aeropuerto Internacional La Aurora</p> <p>ÁREA: 650.55m²</p>	<p>NOMBRE: ALFREDO ANTONIO CIFUENTES LARA</p> <p>NIT: 17287669</p>	Q.1,600.09	Q.288,016.20
163	N-8	ÁREA DE HANGAR	10 años	DS-002-2016 7/1/2016	<p>FINCA: Bien inmueble urbano inscrito en el Registro General de la Propiedad de la Zona Central, al número doscientos veintiséis (226), folio ciento cincuenta (150) de libro veinte (20) de Guatemala</p> <p>TIPO: Hangar</p> <p>PROPIETARIO: Estado de Guatemala</p> <p>UBICACIÓN FÍSICA: Aeropuerto Internacional La Aurora</p>	<p>NOMBRE: AEROTRANSPORTE S ESPECIALIZADOS, SOCIEDAD ANÓNIMA</p> <p>NIT: 3818924-0</p>	Q.3,686.73	Q.442,407.60



[Handwritten signature in blue ink]

164	N-8A	ÁREA DE HANGAR	5 años	EP. 37, 04/12/2019, Notario ERI RAFAEL PALMA VALENZUELA	<p>ÁREA: 101.93m²</p> <p>FINCA: Bien inmueble urbano inscrito en el Registro General de la Propiedad de la Zona Central, al número doscientos veintiséis (226), folio ciento cincuenta (150) de libro veinte (20) de Guatemala</p> <p>TIPO: Hangar</p> <p>PROPIETARIO: Estado de Guatemala</p> <p>UBICACIÓN FÍSICA:</p>	<p>NOMBRE: ELIDA ALBERTINA RAFAEL ROJAS DE CHACÓN</p> <p>NIT: 4885423-9</p>	Q.913.29	Q.16,498.22
-----	------	----------------	--------	---	--	---	----------	-------------



[Handwritten signature in blue ink]

ÁREA DE GASOLINERAS AILA

No.	HANGAR	MOTIVO DEL ARRENDAMIENTO Y USO	PLAZO	FECHA DE APROBACION DEL CONTRATO	CARACTERÍSTICAS DEL BIEN	ARRENDATARIO	RENTA MENSUAL
1	HNW-1	PUMA ENERGY, BAHAMAS, SOCIEDAD ANÓNIMA	CONTRATO DS-084-2015 01/07/2015	Finalizará 3 meses después de inicio de operaciones de la nueva terminal de combustible de conformidad con Licitación Pública Internacional que se realice	<p>AREA: 4.275.42 M2</p> <p>FINCA: Bien inmueble urbano inscrito en el Registro General de la Propiedad de la Zona Central, al número doscientos veintiséis (226), folio ciento cincuenta (150) de libro veinte (20) de Guatemala</p> <p>TIPO: AREA DE COMBUSTIBLE</p> <p>UBICACION FISICA: Estado de Guatemala</p> <p>PROPIETARIO: Aeropuerto Internacional La Aurora</p> <p>AREA: 4562.68M2</p>	<p>NOMBRE: PUMA ENERGY, BAHAMAS SOCIEDAD ANÓNIMA</p> <p>NIT: 545558-8</p>	\$16,759.65
2	HNW-2	CHEVRON GUATEMALA INC.	DS-085-2015 01/07/2015	Finalizará 3 meses después de inicio de operaciones de la nueva terminal de combustible de conformidad con Licitación Pública Internacional que se realice	<p>AREA: Bien inmueble urbano inscrito en el Registro General de la Propiedad de la Zona Central, al número doscientos veintiséis (226), folio ciento cincuenta (150) de libro veinte (20) de Guatemala</p> <p>TIPO: AREA DE COMBUSTIBLE</p> <p>UBICACION FISICA: Estado de Guatemala</p> <p>PROPIETARIO: Aeropuerto Internacional La Aurora</p>	<p>NOMBRE: CHEVRON GUATEMALA INC.</p> <p>NIT: 32935-5</p>	\$17,885.71
3	HNW-4	LIQUIDOS Y QUIMICOS, S.A.	DS-026-2015 22/04/2015 MODIFICACION NES DS-057-2015 05/06/2015 DS-029-2015 30/04/2015	Finalizará 3 meses después de inicio de operaciones de la nueva terminal de combustible de conformidad con Licitación Pública Internacional que se realice	<p>AREA: Bien inmueble urbano inscrito en el Registro General de la Propiedad de la Zona Central, al número doscientos veintiséis (226), folio ciento cincuenta (150) de libro veinte (20) de Guatemala</p> <p>TIPO: AREA DE COMBUSTIBLE</p> <p>UBICACION FISICA: Estado de Guatemala</p> <p>PROPIETARIO:</p>	<p>NOMBRE: LIQUIDOS Y QUIMICOS, S.A.</p> <p>NIT: 485472-1</p>	\$14,228.38



ÁREAS DADAS EN ARRENDAMIENTO PARA HANDLING (USO RAMPA)

No.	HANGAR	MOTIVO DEL ARRENDAMIENTO Y	PLAZO	FECHA DE APROBACION	CARACTERÍSTICAS DEL BIEN	ARRENDATARIO	VALOR MENSUAL	MONTO TOTAL DEL CONTRATO
1	SPE 2-98 area unicamente para rampa.	EXPORTADORA DE CARDAMOMO Y CAFÉ, S.A.	15 años	CONTRATO No. 77-2011 08/11/2011	<p>UBICACIÓN FISICA:</p> <p>Bien inmueble urbano inscrito en el Registro General de la Propiedad de la Zona Central, al número doscientos veintiséis (226), folio ciento cincuenta (150) de libro veinte (20) de Guatemala</p> <p>FINCA:</p> <p>Rampa</p> <p>TIPO:</p> <p>Estado de Guatemala</p> <p>PROPIETARIO:</p> <p>Aeropuerto Internacional La Aurora</p>	EXPORTADORA DE CARDAMOMO Y CAFÉ, S.A.	Q. 491.55	Q. 86,479.00
2	FN-1-25 Y STP-1-1050	AMASERVICIOS, S.A.	5 años	CONTRATO No. DS-059-2015 8/8/2015	<p>UBICACIÓN FISICA:</p> <p>Bien inmueble urbano inscrito en el Registro General de la Propiedad de la Zona Central, al número doscientos veintiséis (226), folio ciento cincuenta (150) de libro veinte (20) de Guatemala</p> <p>FINCA:</p> <p>Rampa, Oficinas y Bodega</p> <p>TIPO:</p> <p>Estado de Guatemala</p> <p>PROPIETARIO:</p> <p>Aeropuerto Internacional La Aurora</p>	AMASERVICIOS, S.A.	Q. 76,570.82	Q. 4,594,249.20
3	STP-2	LAATS, S.A.	15 AÑOS	EP No. 41.02/09/2019 Nolano, Joel Oxoniel Chávez Gramajo	<p>UBICACIÓN FISICA:</p> <p>Bien inmueble urbano inscrito en el Registro General de la Propiedad de la Zona Central, al número doscientos veintiséis (226), folio ciento cincuenta (150) de libro veinte (20) de Guatemala</p> <p>FINCA:</p> <p>Rampa</p> <p>TIPO:</p> <p>Estado de Guatemala</p> <p>PROPIETARIO:</p> <p>Aeropuerto Internacional La Aurora</p>	LAATS, S.A.	Q. 8,064.00	Q. 1,451,520.00



[Handwritten signature in blue ink]

4	FN-1-14 Y STP-3-1178	SERVICIOS AEREOS GUATEMALTECOS S. A.	10 años	CONTRATO No. DS-006-2016 11/1/2016	FINCA: TIPO: PROPIETARIO: UBICACIÓN FÍSICA:	Bien inmueble urbano inscrito en el Registro General de la Propiedad de la Zona Central, al número doscientos veintiséis (226), folio ciento cincuenta (150) de libro veinte (20) de Guatemala Rampa, Oficina y Bodega Estado de Guatemala Aeropuerto Internacional La Aurora	NOMBRE: NIT:	SERVICIOS AEREOS GUATEMALTECOS S. A. 7216831	Q. 41,555.47	Q. 4,986,656.40											
											5	STP-4	COMPANÍA PANAMEÑA DE AVIACIÓN, S.A.	2 años	CONTRATO No. DS-038-2019 15/07/2019	FINCA: TIPO: PROPIETARIO: UBICACIÓN FÍSICA:	Bien inmueble urbano inscrito en el Registro General de la Propiedad de la Zona Central, al número doscientos veintiséis (226), folio ciento cincuenta (150) de libro veinte (20) de Guatemala Rampa Estado de Guatemala Aeropuerto Internacional La Aurora	NOMBRE: NIT:	COMPANÍA PANAMEÑA DE AVIACIÓN, S.A. 345722-2	Q. 16,800.00	Q. 403,200.00



[Handwritten signature in blue ink]

6	FN-1-26, AI-2-26 Y STP-50-TAG	TRANSPORTES AEREOS GUATEMALTECOS, S.A.	5 años	CONTRATO ADMINISTRATIVO No. 001-2014 13/2/2014	FINCA: TIPO: PROPIETARIO: UBICACIÓN FISICA:	Bien inmueble urbano inscrito en el Registro General de la Propiedad de la Zona Central, al número doscientos veintiséis (226), folio ciento cincuenta (150) de libro veinte (20) de Guatemala Rampa, Oficina y Bodega Estado de Guatemala Aeropuerto Internacional La Aurora	TRANSPORTES AEREOS GUATEMALTECOS, S.A. NOMBRE: NIT: 527303K	Q.6.035.46	Q.362,127.60
7	HNW-10	SAG	5 año	EP. NO. 11 06/02/2020 Notario Jose Arturo Pellicer Arellano	FINCA: TIPO: PROPIETARIO: UBICACIÓN FISICA:	Bien inmueble urbano inscrito en el Registro General de la Propiedad de la Zona Central, al número doscientos veintiséis (226), folio ciento cincuenta (150) de libro veinte (20) de Guatemala Equipo de Servicios en Tierra Estado de Guatemala Aeropuerto Internacional La Aurora	NOMBRE: NIT:	Q.2,620.00	Q.31,440.00
8	HNW-12	LAATS, S.A.	10 años	Escritura Pública No. 1, de fecha 20/02/2019, ante el Notario Roberto Carlos Garcia Solares	FINCA: TIPO: PROPIETARIO: UBICACIÓN FISICA:	Bien inmueble urbano inscrito en el Registro General de la Propiedad de la Zona Central, al número doscientos veintiséis (226), folio ciento cincuenta (150) de libro veinte (20) de Guatemala Bodega y taller Estado de Guatemala Aeropuerto Internacional La Aurora	LAATS, S.A. NOMBRE: NIT: 7216831	Q.8,736.00	Q.1,046,320.00
9		LAATS, S.A.	10 años	Escritura Pública No. 10, de fecha 03/07/2019, ante el Notario Joel Oloniel Gramaje Aguirre	FINCA: TIPO: PROPIETARIO: UBICACIÓN FISICA:	Bien inmueble urbano inscrito en el Registro General de la Propiedad de la Zona Central, al número doscientos veintiséis (226), folio ciento cincuenta (150) de libro veinte (20) de Guatemala Bodega y taller Estado de Guatemala Aeropuerto Internacional La Aurora	LAATS, S.A. NOMBRE: NIT: 7216831	Q.3,225.60	Q.387,072.00



ÁREAS DADAS EN ARRENDAMIENTO AEROPUERTO INTERNACIONAL MUNDO MAYA

No.	NOMENCLATURA DEL AREA	MOTIVO DEL ARRENDAMIENTO Y USO	PLAZO	FECHA DE APROBACION DEL CONTRATO	CARACTERÍSTICAS DEL BIEN			ARRENDATARIO		VALOR MENSUAL	MONTO TOTAL DEL CONTRATO
					UBICACIÓN FÍSICA:	FINCA:	TIPO:	PROPIETARIO:	NOMBRE:		
1	MM-OF-07, MM-OF-08	TRANSPORTES AÉREOS GUATEMALTECOS, SOCIEDAD ANÓNIMA	15 años	DS-078-2014, de fecha 7/10/2014	UBICACIÓN FÍSICA: Bien inmueble urbano inscrito en el Registro General de la Propiedad de la Zona Central, al número doscientos veintiséis (226), folio ciento cincuenta (150) de libro veinte (20) de Guatemala	FINCA: LOCAL COMERCIAL, CUANTERS	TIPO: Estado de Guatemala	PROPIETARIO: TROPIC AIR LIMITED	NOMBRE: 527303-K TROPIC AIR LIMITED NIT: 7418610-8	0.4128.17	0.743.070.60
2	MM-OF-06	TROPIC AIR LIMITED	15 años	DS-093-2014, de fecha 11/11/2014	UBICACIÓN FÍSICA: Bien inmueble urbano inscrito en el Registro General de la Propiedad de la Zona Central, al número doscientos veintiséis (226), folio ciento cincuenta (150) de libro veinte (20) de Guatemala	FINCA: LOCAL COMERCIAL	TIPO: Estado de Guatemala	PROPIETARIO: Aeropuerto Internacional La Aurora	NOMBRE: AYAU CALLAWAY Y COMPAÑIA LIMITADA NIT: 32015-3	0.2.074.74	0.373.453.52
3	MM-OF-09	AYAU CALLAWAY Y COMPAÑIA LIMITADA	15 años	DS-002-2015, de fecha 16/1/2015	UBICACIÓN FÍSICA: Bien inmueble urbano inscrito en el Registro General de la Propiedad de la Zona Central, al número doscientos veintiséis (226), folio ciento cincuenta (150) de libro veinte (20) de Guatemala	FINCA: AREA COMBUSTIBLE	TIPO: Estado de Guatemala	PROPIETARIO: Aeropuerto Internacional La Aurora	NOMBRE: AEROPETROL, SOCIEDAD ANÓNIMA NIT: 94421463	0.2.025.00	0.364.500.00
4	Área de Combustible	AEROPETROL, SOCIEDAD ANÓNIMA	5 años	EP 39 5/12/2016 Zujail Guealupe Castellanos Garcia MODIFICACION EP No. 68 28/08/2017 Ana Cristina Barbier Figueroa	UBICACIÓN FÍSICA: Bien inmueble urbano inscrito en el Registro General de la Propiedad de la Zona Central, al número doscientos veintiséis (226), folio ciento cincuenta (150) de libro veinte (20) de Guatemala	FINCA: AREA COMBUSTIBLE	TIPO: Estado de Guatemala	PROPIETARIO: Aeropuerto Internacional La Aurora	NOMBRE: AVIATECA, SOCIEDAD ANÓNIMA NIT: 94421463	0.7.526.40	0.451.584.00



5	MM-BO-01, MM-OF-02, MM-OF-03, MM-OF-04	AVATECA, SOCIEDAD ANONIMA				FINCA: TIPO: PROPIETARIO: UBICACIÓN FISICA:	LOCAL COMERCIAL Estado de Guatemala Aeropuerto Internacional La Aurora Bien inmueble urbano inscrito en el Registro General de la Propiedad de la Zona Central, al número doscientos veintiséis (226), folio ciento cincuenta (150) de libro veinte (20) de Guatemala	NIT: NOMBRE:	546580-K KAREN MARIBEL MUÑOZ MARTÍNEZ				
6	LOCALES 8, 9 y 10	KAREN MARIBEL MUÑOZ MARTÍNEZ	5 años	EP, No. 8, de fecha 06/07/2018, ante los oficios de la Notaria Dolores Ana Lucia Prado García		FINCA: TIPO: PROPIETARIO: UBICACIÓN FISICA:	LOCALES COMERCIALES Estado de Guatemala Aeropuerto Internacional La Aurora Bien inmueble urbano inscrito en el Registro General de la Propiedad de la Zona Central, al número doscientos veintiséis (226), folio ciento cincuenta (150) de libro veinte (20) de Guatemala	NIT: NOMBRE:	11479736 ACTIVIDADES TURISTICAS, S.A.	0.339.561.16	0.5.659.36	0.339.561.16	
7	AC-MMA-9	ACTIVIDADES TURISTICAS, S.A.	5 años	EP, No. 32, de fecha 07/05/2019, ante los oficios del Notario Carlos Humberto Echeverría Guzmán		FINCA: TIPO: PROPIETARIO: UBICACIÓN FISICA:	LOCALES COMERCIALES Estado de Guatemala	NIT: NOMBRE:	27206483	0.47.577.60	0.792.96	0.47.577.60	
ÁREAS DADAS EN ARRENDAMIENTO AERÓDROMO DE QUEZALTENANGO													
No.	NOMENCLATURA DEL AREA	MOTIVO DEL ARRENDAMIENTO Y USO	PLAZO	FECHA DE APROBACION DEL AREA EN PROCESO DE SUSCRIPCION CONTRATO	CARACTERÍSTICAS DEL BIEN								MONTO TOTAL DEL CONTRATO
1	HQ-1-2 Quetzaltenango	CARLOS ENRIQUE PAC, SUM, AREA USO HANGAR			UBICACIÓN FISICA: FINCA: TIPO: PROPIETARIO: UBICACIÓN FISICA:	Aeródromo Quetzaltenango HANGAR Estado de Guatemala Aeródromo Quetzaltenango	NOMBRE: NIT:	CARLOS ENRIQUE PAC					
2	HQ-1 Quetzaltenango	IGLESIA AGUA VIVA, AREA USO HANGAR			UBICACIÓN FISICA: FINCA: TIPO: PROPIETARIO: UBICACIÓN FISICA:	Aeródromo Quetzaltenango HANGAR Estado de Guatemala IGLESIA AGUA VIVA	NIT: NOMBRE:	IGLESIA AGUA VIVA, AREA USO HANGAR					
3	HQ-7 Quetzaltenango	RABI MEJIA OVALLE USO HANGAR	2 AÑOS	CONTRATO ADMINISTRATIVO D-31-2021 DE FECHA 11/10/2021	UBICACIÓN FISICA: FINCA: TIPO: PROPIETARIO: UBICACIÓN FISICA:	Aeródromo Quetzaltenango HANGAR Estado de Guatemala Aeródromo Quetzaltenango	NIT: NOMBRE:	RABI RABI MEJIA		0.2.240.00	0.53.760.00	0.53.760.00	




[Handwritten signature in blue ink]

ÁREAS DADAS EN ARRENDAMIENTO AERÓDROMO DE HUEHUETENANGO

No.	NOMENCLATURA DEL AREA	MOTIVO DEL ARRENDAMIENTO Y USO	PLAZO	FECHA DE APROBACION DEL CONTRATO	CARACTERÍSTICAS DEL BIEN	ARRENDATARIO	VALOR MENSUAL	MONTO TOTAL DEL CONTRATO
4	CHT-1	Helicopteros de Guatemala, S.A.	2 años	CONTRATO ADMITIVO DS-24-2019, DE FECHA 06/05/2019	UBICACIÓN FÍSICA: Aeródromo Huehuetenango FINCA: Hangar TIPO: Estado de Guatemala PROPIETARIO: Aeródromo Huehuetenango	NOMBRE: Helicopteros de Guatemala, S.A. NIT: 528168	Q.258.24	Q.6,197.76
5	H-HT-1	JORGE ROBERTO GRAMADOS AMBROSY	2 años	CONTRATO ADMINISTRATIVO No. DS-21-2019, de fecha 24/04/2019	UBICACIÓN FÍSICA: Aeródromo Huehuetenango FINCA: Hangar TIPO: Estado de Guatemala PROPIETARIO:	NOMBRE: JORGE ROBERTO GRAMADOS AMBROSY NIT: 39837106	Q.2,350.00	Q.56,400.00

ÁREAS DADAS EN ARRENDAMIENTO AERÓDROMO DE CHIQUIMULA

No.	NOMENCLATURA DEL AREA	MOTIVO DEL ARRENDAMIENTO Y USO	PLAZO	FECHA DE APROBACION DEL CONTRATO	CARACTERÍSTICAS DEL BIEN	ARRENDATARIO	VALOR MENSUAL	MONTO TOTAL DEL CONTRATO
6	Hangar 2 Chiquimula	CENTRAL FLYING, S.A.	5 años	Escritura Pública No. 17, de fecha 02/08/2018, ante Notaria Patricia María Pineda Anzueto	UBICACIÓN FÍSICA: Aeródromo Chiquimula FINCA: Hangar TIPO: Estado de Guatemala PROPIETARIO: Aeródromo Chiquimula	NOMBRE: CENTRAL FLYING, S.A. NIT: 67481345	Q.424.80	Q.25,489.00
7	H-1-CH un Costado de la Rampa del Aeródromo de Chiquimula	JOEL QUIJADA CASTRO	18 meses	EP No. 112, de fecha 26/10/2017	UBICACIÓN FÍSICA: Aeródromo Chiquimula FINCA: Hangar TIPO: Estado de Guatemala PROPIETARIO: Aeródromo Chiquimula	NOMBRE: JOEL QUIJADA CASTRO NIT: 3895396	Q.882.00	Q.15,876.00
8	-IES-01 ESQUIPIULAS, CHIQUIMULA	SILVER INVESTMENTS, S.A.	15 AÑOS	EP No. 8 de fecha 14/04/2021, ante el Notario Mario Isaac Acevedo Ramirez	UBICACIÓN FÍSICA: Aeródromo Chiquimula FINCA: Hangar TIPO: Estado de Guatemala PROPIETARIO: Aeródromo Chiquimula	NOMBRE: SILVER INVESTMENTS, S.A. NIT: 109229940	Q.905.52	Q.162,993.60
9		ALIN RODOLFO SANABRIA ESPINALES	5 AÑOS	EP No. 8, de fecha 23/04/2019	UBICACIÓN FÍSICA: Aeródromo Chiquimula FINCA: Hangar TIPO: Estado de Guatemala PROPIETARIO:	NOMBRE: ALIN RODOLFO SANABRIA ESPINALES NIT: 37184148	Q.274.35	Q.16,461.00



[Handwritten signature in blue ink]

ÁREAS DADAS EN ARRENDAMIENTO AERÓDROMO DE PUERTO BARRIOS

No.	NOMENCLATURA DEL AREA	MOTIVO DEL ARRENDAMIENTO Y USO	PLAZO	FECHA DE APROBACION DEL CONTRATO	CARACTERÍSTICAS DEL BIEN	ARRENDATARIO	VALOR MENSUAL	MONTO TOTAL DEL CONTRATO
10	PUERTO BARRIOS OF-1	TRANSPORTES AÉREOS GUATEMALTECOS, SOCIEDAD ANÓNIMA	18 meses	EP No. 224 06/11/2017 Notaria Flor de María Iolgar Romero	UBICACIÓN FÍSICA: Aeródromo de Puerto Barrios, Izabal FINCA: Oficinas TIPO: Estado de Guatemala PROPIETARIO: Aeródromo de Puerto Barrios, Izabal	TRANSPORTES AÉREOS GUATEMALTECOS, SOCIEDAD ANÓNIMA NOMBRE: NIT: 527-903K	Q.2,262.76	Q.40,729.68
11	PUERTO BARRIOS CA-1	NIDIA CAROLA HERNÁNDEZ RIVERA DE MARTÍNEZ	5 años	EP. No. . de fecha 24/07/2018, ante los oficinas de la Notaria Dolores Ana Lucía Prado García	UBICACIÓN FÍSICA: Aeródromo de Puerto Barrios, Izabal FINCA: Local Comercial TIPO: Estado de Guatemala	NIDIA CAROLA HERNÁNDEZ NOMBRE: NIT: 39837106	Q.512.74	Q.30,764.40

