

**LEY DE LIBRE
ACCESO A LA
INFORMACIÓN
PÚBLICA**

ARTÍCULO 10

NUMERAL 19

ENTIDAD: DIRECCIÓN GENERAL DE AERONÁUTICA CIVIL
 DIRECCIÓN: 9a. Avenida 14-75, zona 13 ciudad
 HORARIO DE ATENCIÓN: DE 9:00 a 17:00 horas
 DIRECTOR: Francis Arturo Aguirre Argueta
 FECHA DE ACTUALIZACIÓN: 30/06/2022
 MES DE: JUNIO

No.	HANGAR	MOTIVO DEL ARRENDAMIENTO Y USO	PLAZO	FECHA DE APROBACION DEL CONTRATO	CARACTERÍSTICAS DEL BIEN	ARRENDATARIO	VALOR MENSUAL	MONTO TOTAL DEL CONTRATO
1	S/N	Áreas de Hangar	15 años	Contrato Nuevo EP. No. 94 de fecha 26/12/2018 Notario Sergio Antonio Escobar Esteban.	<p>ÁREA: 147,311.96 m²</p> <p>FINCA: Bien inmueble urbano inscrito en el Registro General de la Propiedad de la Zona Central, al número doscientos veintiséis (226), folio ciento cincuenta (150) de libro veinte (20) de Guatemala</p> <p>TIPO: Polígono Aeroclub</p> <p>PROPIETARIO: Estado de Guatemala</p> <p>UBICACIÓN FÍSICA: Aeropuerto Internacional La Aurora</p>	<p>NOMBRE: Aeroclub de Guatemala</p> <p>NIT: 906672-7</p>	Q. 246,818.39	Q. 44,427,310.20
2	A-1	Áreas de Hangar	2 AÑOS	CONTRATO ADMINISTRATIVO DS-0048-2019	<p>ÁREA: 225.00 m²</p> <p>FINCA: Bien inmueble urbano inscrito en el Registro General de la Propiedad de la Zona Central, al número doscientos veintiséis (226), folio ciento cincuenta (150) de libro veinte (20) de Guatemala</p> <p>TIPO: Hangar</p> <p>PROPIETARIO: Estado de Guatemala</p> <p>UBICACIÓN FÍSICA: Aeropuerto Internacional La Aurora</p>	<p>NOMBRE: Ingenieros M & T, Sociedad Anónima</p> <p>NIT: 323055</p>	Q. 882.00	Q. 21,168.00



[Handwritten signature in blue ink]

3	A-2	Áreas de Hangar	15 AÑOS	E.P. NUMERO 31 DE FECHA 21/05/2020 NOTARIO ALVARO HURTADO BOCALETTI EP. 39 de fecha 17/08/2021 Modificación de Plazo	ÁREA FINCA: TIPO: PROPIETARIO: UBICACIÓN FÍSICA:	304.50 m ² Bien inmueble urbano inscrito en el Registro General de la Propiedad de la Zona Central, al número doscientos veintiséis (226), folio ciento cincuenta (150) de libro veinte (20) de Guatemala	NOMBRE: TG-GUY, SOCIEDAD ANONIMA	Q. 2,047.12	Q. 368,481.80				
										TIPO:	Hangar	MIT:	19554206
										PROPIETARIO:	Estado de Guatemala		
										UBICACIÓN FÍSICA:	Aeropuerto Internacional La Aurora		
4	A-3	Áreas de Hangar	15 años	E.P. No. 11 de fecha 12/03/2021 Notario Alvaro Hurtado Bocaletti EP. 39 de fecha 17/08/2021 Modificación de Plazo	ÁREA FINCA: TIPO: PROPIETARIO: UBICACIÓN FÍSICA:	225.00 m ² Bien inmueble urbano inscrito en el Registro General de la Propiedad de la Zona Central, al número doscientos veintiséis (226), folio ciento cincuenta (150) de libro veinte (20) de Guatemala	NOMBRE: JEAN MAXIME MOREL DEPOCAS	Q. 882.00	Q. 158,760.00				
										TIPO:	Hangar	MIT:	1408895
										PROPIETARIO:	Estado de Guatemala		
										UBICACIÓN FÍSICA:	Aeropuerto Internacional La Aurora		
5	A-4	Áreas de Hangar	2 años	CONTRATO ADMITIVO. No. DS-08-2022 DE FECHA 31/01/2022	ÁREA FINCA: TIPO: PROPIETARIO: UBICACIÓN FÍSICA:	225.00 m ² Bien inmueble urbano inscrito en el Registro General de la Propiedad de la Zona Central, al número doscientos veintiséis (226), folio ciento cincuenta (150) de libro veinte (20) de Guatemala	NOMBRE: NORBENK, S.A.	Q. 1,260.00	Q. 30,240.00				
										TIPO:	Hangar	MIT:	4852632-0
										PROPIETARIO:	Estado de Guatemala		
										UBICACIÓN FÍSICA:	Aeropuerto Internacional La Aurora		



6	A-5	Áreas de Hangar	2 AÑOS	CONTRATO ADMINISTRATIVO No. DS 27-2021	ÁREA	465.49 m ²	Bien inmueble urbano inscrito en el Registro General de la Propiedad de la Zona Central, al número doscientos veintiséis (226), folio ciento cincuenta (150) de libro veinte (20) de Guatemala	NOMBRE:	AGRICOLA CAMPO LLANO, S.A.	Q	3.414.79	Q	81.954.96
					FINCA:								
					TIPO:	Hangar							
					PROPIETARIO:	Estado de Guatemala							
					UBICACIÓN FÍSICA:	Aeropuerto Internacional La Aurora							
7	B-1	Áreas de Hangar	10 años	DS-114-2015 15/12/2015	ÁREA	270.00 m ²	Bien inmueble urbano inscrito en el Registro General de la Propiedad de la Zona Central, al número doscientos veintiséis (226), folio ciento cincuenta (150) de libro veinte (20) de Guatemala	NOMBRE:	PUANTACIONES NAHUALATE, S.A.	Q	Q.1.112.04	Q.133.444.80	
					FINCA:								
					TIPO:	Hangar							
					PROPIETARIO:	Estado de Guatemala							
					UBICACIÓN FÍSICA:	Aeropuerto Internacional La Aurora							
8	B-2	Áreas de Hangar	2 AÑOS	CONTRATO ADMINISTRATIVO No. DS 060-2019, 12/09/2019	ÁREA	337.50 m ²	Bien inmueble urbano inscrito en el Registro General de la Propiedad de la Zona Central, al número doscientos veintiséis (226), folio ciento cincuenta (150) de libro veinte (20) de Guatemala	NOMBRE:	INVERSIONES Y BIENES DEL ATLANTICO, S.A.	Q	Q.3.823.82	Q.91.771.68	
					FINCA:								
					TIPO:	Hangar							
					PROPIETARIO:	Estado de Guatemala							
					UBICACIÓN FÍSICA:	Aeropuerto Internacional La Aurora							



[Handwritten signature in blue ink]

9	B-3	Áreas de Hangar	2 AÑOS	CONTRATO ADMINISTRATIVO DS-38-2021, de fecha 19/10/2021	ÁREA	270.00 m ²	Bien inmueble urbano inscrito en el Registro General de la Propiedad de la Zona Central, al número doscientos veintiséis (226), folio ciento cincuenta (150) de libro veinte (20) de Guatemala	NOMBRE:	FUMIGACIONES Y AEROSERVICIOS, S.A.	Q.1,512.00	Q.36,288.00		
					FINCA:								
					TIPO:	Hangar							
					PROPIETARIO:	Estado de Guatemala							
					UBICACIÓN FÍSICA:	Aeropuerto Internacional La Aurora							
10	B-4	Áreas de Hangar	2 AÑOS	CONTRATO ADMINISTRATIVO No. DS-39-2021 DE FECHA 19/10/2021	ÁREA	270.00 m ²	Bien inmueble urbano inscrito en el Registro General de la Propiedad de la Zona Central, al número doscientos veintiséis (226), folio ciento cincuenta (150) de libro veinte (20) de Guatemala	NOMBRE:	INVERSIONES DEL PACIFICO, S.A.	Q	1,512.00	Q	26,288.00
					FINCA:								
					TIPO:	Hangar							
					PROPIETARIO:	Estado de Guatemala							
					UBICACIÓN FÍSICA:	Aeropuerto Internacional La Aurora							



11	B-5	Áreas de Hangar	2 AÑOS	CONTRATO ADMINISTRATIVO No. DS-33-2021 DE FECHA 11/10/2021	<p>ÁREA</p> <p>FINCA:</p> <p>TIPO:</p> <p>PROPIETARIO:</p> <p>UBICACIÓN FÍSICA:</p> <p>ÁREA</p>	<p>195.00 m²</p> <p>Bien inmueble urbano inscrito en el Registro General de la Propiedad de la Zona Central, al número doscientos veintiséis (226), folio ciento cincuenta (150) de libro veinte (20) de Guatemala</p> <p>Hangar</p> <p>Estado de Guatemala</p> <p>Aeropuerto Internacional La Aurora</p> <p>261.30 m²</p>	<p>NOMBRE:</p> <p>NIT:</p>	<p>TRACTORES Y EQUIPOS, S.A.</p> <p>3438619</p>	Q	1,092.00	Q	26,208.00
12	B-6	Áreas de Hangar	2 años	CONTRATO ADMINISTRATIVO No. DS-022-2021 de fecha 02/09/2021	<p>FINCA:</p> <p>TIPO:</p> <p>PROPIETARIO:</p> <p>UBICACIÓN FÍSICA:</p>	<p>Bien inmueble urbano inscrito en el Registro General de la Propiedad de la Zona Central, al número doscientos veintiséis (226), folio ciento cincuenta (150) de libro veinte (20) de Guatemala</p> <p>Hangar</p> <p>Estado de Guatemala</p> <p>Aeropuerto Internacional La Aurora</p>	<p>NOMBRE:</p> <p>NIT:</p>	<p>JOSE DANIEL DUARTE GIL</p> <p>25661108</p>	Q	1,524.95	Q	46,198.80



13	B-7	Áreas de Hangar	2 AÑOS	CONTRATO ADMINISTRATIVO NO. DS-40-2021 de fecha 19/10/2021	<p>ÁREA</p> <p>FINCA:</p> <p>TIPO:</p> <p>PROPIETARIO:</p> <p>UBICACIÓN FÍSICA:</p>	<p>195.00 m²</p> <p>Bien inmueble urbano inscrito en el Registro General de la Propiedad de la Zona Central, al número doscientos veintiséis (226), folio ciento cincuenta (150) de libro veinte (20) de Guatemala</p> <p>Hangar</p> <p>Estado de Guatemala</p> <p>Aeropuerto Internacional La Aurora</p>	<p>NOMBRE:</p> <p>NIT:</p>	<p>MULTISERVICIOS AEREOS, S.A.</p> <p>71146091</p>	<p>Q. 1,145.45</p> <p>Q. 27,490.80</p>
14	B-8	Áreas de Hangar	2 AÑOS	CONTRATO ADMINISTRATIVO No. DS 069-2019	<p>ÁREA</p> <p>FINCA:</p> <p>TIPO:</p> <p>PROPIETARIO:</p> <p>UBICACIÓN FÍSICA:</p>	<p>195.00 m²</p> <p>Bien inmueble urbano inscrito en el Registro General de la Propiedad de la Zona Central, al número doscientos veintiséis (226), folio ciento cincuenta (150) de libro veinte (20) de Guatemala</p> <p>Hangar</p> <p>Estado de Guatemala</p> <p>Aeropuerto Internacional La Aurora</p>	<p>NOMBRE:</p> <p>NIT:</p>	<p>AGROPECUARIA POTES, S.A.</p> <p>5430623</p>	<p>Q. 764.4</p> <p>Q. 18,345.60</p>
15	B-9	Áreas de Hangar	10 años	DS-113-2015 10/12/2015	<p>ÁREA</p> <p>FINCA:</p> <p>TIPO:</p> <p>PROPIETARIO:</p> <p>UBICACIÓN FÍSICA:</p>	<p>225.00 m²</p> <p>Bien inmueble urbano inscrito en el Registro General de la Propiedad de la Zona Central, al número doscientos veintiséis (226), folio ciento cincuenta (150) de libro veinte (20) de Guatemala</p> <p>Hangar</p> <p>Estado de Guatemala</p> <p>Aeropuerto Internacional La Aurora</p>	<p>NOMBRE:</p> <p>NIT:</p>	<p>GUATEVUELOS, S.A.</p> <p>40834069</p>	<p>Q. 882.00</p> <p>Q. 105,840.00</p>
16	B-10	Áreas de Hangar	2 AÑOS	CONTRATO ADMINISTRATIVO DS-066-2019 DE FECHA 04/10/2019	<p>ÁREA</p> <p>FINCA:</p> <p>TIPO:</p> <p>PROPIETARIO:</p> <p>UBICACIÓN FÍSICA:</p>	<p>225.00 m²</p> <p>Bien inmueble urbano inscrito en el Registro General de la Propiedad de la Zona Central, al número doscientos veintiséis (226), folio ciento cincuenta (150) de libro veinte (20) de Guatemala</p> <p>Hangar</p> <p>Estado de Guatemala</p> <p>Aeropuerto Internacional La Aurora</p>	<p>NOMBRE:</p> <p>NIT:</p>	<p>ALQUIHELI, S.A.</p> <p>25594648</p>	<p>Q. 804.62</p> <p>Q. 10,310.88</p>


 Q. 804.62 ASesoría Jurídica
 ASesoría Jurídica
 ASesoría Jurídica

17	B-11	Áreas de Hangar	18 años	EP 102 17/01/2017 Notaria Flor Marina Rabanales Larnus	ÁREA FINCA: TIPO: PROPIETARIO: UBICACIÓN FÍSICA:	225.00 m ² Bien inmueble urbano inscrito en el Registro General de la Propiedad de la Zona Central, al número doscientos veintiséis (226), folio ciento cincuenta (150) de libro veinte (20) de Guatemala Hangar Estado de Guatemala Aeropuerto Internacional La Aurora	NOMBRE: NIT:	LUIS ANTONIO GIRON VALDEZ 501116-7	Q.1.458.22	Q.26,247.96
18	B-12	Áreas de Hangar	2 AÑOS	CONTRATO ADMINISTRATIVO DS-06-2022 DE FECHA 31/01/2022	ÁREA FINCA: TIPO: PROPIETARIO: UBICACIÓN FÍSICA:	308.25 m ² Bien inmueble urbano inscrito en el Registro General de la Propiedad de la Zona Central, al número doscientos veintiséis (226), folio ciento cincuenta (150) de libro veinte (20) de Guatemala Hangar Estado de Guatemala Aeropuerto Internacional La Aurora	NOMBRE: NIT:	COMPAÑÍA MANUFACTURERA Y DISTRIBUIDORA DE ALIMENTOS, S.A. / COMDALSÁ / 4555864	Q. 1,771.93	42,536.32
19	B-13	Áreas de Hangar	15 AÑOS	EP NO. 8 de fecha 24/02/2021, Notario Elder Euardo Balcarcel Ramirez	ÁREA FINCA: TIPO: PROPIETARIO: UBICACIÓN FÍSICA:	120.00 m ² Bien inmueble urbano inscrito en el Registro General de la Propiedad de la Zona Central, al número doscientos veintiséis (226), folio ciento cincuenta (150) de libro veinte (20) de Guatemala Hangar Estado de Guatemala Aeropuerto Internacional La Aurora	NOMBRE: NIT:	COSMOS TECHNOLOGIES, S.A.	Q. 1,556.91	280,243.80
20	B-14	Áreas de Hangar	2 AÑOS	CONTRATO ADMINISTRATIVO No. DS 41-2021, de fecha 19/10/2021	ÁREA FINCA: TIPO: PROPIETARIO: UBICACIÓN FÍSICA:	87.36 m ² Bien inmueble urbano inscrito en el Registro General de la Propiedad de la Zona Central, al número doscientos veintiséis (226), folio ciento cincuenta (150) de libro veinte (20) de Guatemala Hangar Estado de Guatemala Aeropuerto Internacional La Aurora	NOMBRE: NIT:	EDGAR RENE REYES GARZONA 3575047	Q.783.01	Q.18,792.24


 UNIDAD DE ASESORIA JURÍDICA
 ITCGAC
 INSTITUTO GUATEMALTECO DE ASESORIA JURÍDICA

21	C-1	Áreas de Hangar	18 años	EP 96, 13/10/2017, Notario Enio Ismael López Beyer	FINCA: Bien inmueble urbano inscrito en el Registro General de la Propiedad de la Zona Central, al número doscientos veintiséis (226), folio ciento cincuenta (150) de libro veinte (20) de Guatemala	TIPO: Hangar PROPIETARIO: Estado de Guatemala UBICACIÓN FÍSICA: Aeropuerto Internacional La Aurora	NOMBRE: LA PANERÍA SOCIEDAD ANÓNIMA	NIT: Q.1,641.27	Q.29,542.86																				
										22	C-2	Áreas de Hangar	15 años	EP 02 28/01/2021, NOTARIO ELDER ESTURADO BALCARCEL RAMÍREZ	FINCA: Bien inmueble urbano inscrito en el Registro General de la Propiedad de la Zona Central, al número doscientos veintiséis (226), folio ciento cincuenta (150) de libro veinte (20) de Guatemala	TIPO: Hangar PROPIETARIO: Estado de Guatemala UBICACIÓN FÍSICA: Aeropuerto Internacional La Aurora	NOMBRE: ASTRAL X, SOCIEDAD ANÓNIMA	NIT: Q.882.00	Q.158,760.00										
																				23	C-3	Áreas de Hangar	5 años	EP No. 01 22/01/2020 Notario William Walter Monroy Lucero	FINCA: Bien inmueble urbano inscrito en el Registro General de la Propiedad de la Zona Central, al número doscientos veintiséis (226), folio ciento cincuenta (150) de libro veinte (20) de Guatemala	TIPO: Hangar PROPIETARIO: RODOLFO ESTRADA POSADAS UBICACIÓN FÍSICA: Aeropuerto Internacional La Aurora	NOMBRE: RODOLFO ESTRADA POSADAS	NIT: Q.13,44.01	Q.24,192.18



25	C-5S	Áreas de Hangar	2 AÑOS	CONTRATO ADMINISTRATIVO DS-072-2019	<p>ÁREA</p> <p>FINCA:</p> <p>TIPO:</p> <p>PROPIETARIO:</p> <p>UBICACIÓN FÍSICA:</p>	<p>278,57 m²</p> <p>Bien inmueble urbano inscrito en el Registro General de la Propiedad de la Zona Central, al número doscientos veintiséis (226), folio ciento cincuenta (150) de libro veinte (20) de Guatemala</p> <p>Hangar</p> <p>Estado de Guatemala</p> <p>Aeropuerto Internacional La Aurora</p>	<p>NOMBRE:</p> <p>NIT:</p>	<p>ELECTRONIKS, SOCIEDAD ANÓNIMA</p> <p>47931027</p>	<p>Q.1.536.07</p> <p>Q.27,649.26</p>
26	C-5N	Áreas de Hangar	5 años	EP No. 88 17/09/2021 Notario William Walter Monroy Lucero	<p>ÁREA</p> <p>FINCA:</p> <p>TIPO:</p> <p>PROPIETARIO:</p> <p>UBICACIÓN FÍSICA:</p>	<p>318,20 m²</p> <p>Bien inmueble urbano inscrito en el Registro General de la Propiedad de la Zona Central, al número doscientos veintiséis (226), folio ciento cincuenta (150) de libro veinte (20) de Guatemala</p> <p>Hangar</p> <p>Estado de Guatemala</p> <p>Aeropuerto Internacional La Aurora</p>	<p>NOMBRE:</p> <p>NIT:</p>	<p>SERVICIOS AEREOS GLOBALES, S.A.</p>	<p>Q. 3.595.02</p> <p>Q. 215,701.20</p>
27	C-6	Áreas de Hangar	2 AÑOS	CONTRATO ADMINISTRATIVO No. DS-065-2019 DE FECHA 04/10/2019	<p>ÁREA</p> <p>FINCA:</p> <p>TIPO:</p> <p>PROPIETARIO:</p> <p>UBICACIÓN FÍSICA:</p>	<p>600,00 m²</p> <p>Bien inmueble urbano inscrito en el Registro General de la Propiedad de la Zona Central, al número doscientos veintiséis (226), folio ciento cincuenta (150) de libro veinte (20) de Guatemala</p> <p>Hangar</p> <p>Estado de Guatemala</p> <p>Aeropuerto Internacional La Aurora</p>	<p>NOMBRE:</p> <p>NIT:</p>	<p>LUBRICANTES DE CENTROAMERICA, S.A.</p> <p>25647679</p>	<p>Q.2.536.16</p> <p>Q.60,867.84</p>
28	C-7	Áreas de Hangar	2 años	CONTRATO ADMINISTRATIVO DS-25-2021 DE FECHA 07/09/2021	<p>ÁREA</p> <p>FINCA:</p> <p>TIPO:</p> <p>PROPIETARIO:</p> <p>UBICACIÓN FÍSICA:</p>	<p>225,00 m²</p> <p>Bien inmueble urbano inscrito en el Registro General de la Propiedad de la Zona Central, al número doscientos veintiséis (226), folio ciento cincuenta (150) de libro veinte (20) de Guatemala</p> <p>Hangar</p> <p>Estado de Guatemala</p> <p>Aeropuerto Internacional La Aurora</p>	<p>NOMBRE:</p> <p>NIT:</p>	<p>JULIO CESAR GIRON BARRILLAS</p> <p>99581-9</p>	<p>1,266.00</p> <p>Q. 30,240.00</p>



29	C-8	Áreas de Hangar	15 años	EP No. 42-02/09/2020 Notario Enio Ismael López Aguirre	225.00 m ² Bien inmueble urbano inscrito en el Registro General de la Propiedad de la Zona Central, al número doscientos cincuenta (150) de libro veinte (20) de Guatemala			NOMBRE: NIT:	CARLOS ALFONSO CASTILLO RAMÍREZ 2903000 NIT:	Q.882.00	Q.15,875.00
					ÁREA: FINCA: TIPO: PROPIETARIO: UBICACIÓN FÍSICA:	Hangar Estado de Guatemala Aeropuerto Internacional La Aurora					
30	C-9-1	Áreas de Hangar	2 AÑOS	EP. No. 63 de fecha 11/08/2021, Notario Jose Rodrigo Muñoz	225.00 m ² Bien inmueble urbano inscrito en el Registro General de la Propiedad de la Zona Central, al número doscientos cincuenta (150) de libro veinte (20) de Guatemala			NOMBRE: NIT:	CACODI, SOCIEDAD ANÓNIMA 7314582 NIT:	Q.948.03	Q.22,752.72
					ÁREA: FINCA: TIPO: PROPIETARIO: UBICACIÓN FÍSICA:	Hangar Estado de Guatemala Aeropuerto Internacional La Aurora					
31	C-9-2	Áreas de Hangar	10 años	DS-012-2016 25/1/2016	304.50 m ² Bien inmueble urbano inscrito en el Registro General de la Propiedad de la Zona Central, al número doscientos veintiséis (226), folio ciento cincuenta (150) de libro veinte (20) de Guatemala			NOMBRE: NIT:	COMPAÑÍA INMOBILIARIA SAN JOSE DEL SUR, S.A. 106721-4 NIT:	Q.1,193.64	Q.143,236.80
					ÁREA: FINCA: TIPO: PROPIETARIO: UBICACIÓN FÍSICA:	Hangar Estado de Guatemala Aeropuerto Internacional La Aurora					
32	C-10	Áreas de Hangar	2 años	CONTRATO ADMITIVO No. DS-10-2021,, DE FECHA 25/06/2021	549.70 m ² Bien inmueble urbano inscrito en el Registro General de la Propiedad de la Zona Central, al número doscientos veintiséis (226), folio ciento cincuenta (150) de libro veinte (20) de Guatemala			NOMBRE: NIT:	AEROVICTOR, S.A. 4611446 NIT:	Q.3,413.31	Q.81,919.44
					ÁREA: FINCA: TIPO: PROPIETARIO: UBICACIÓN FÍSICA:	Hangar Estado de Guatemala Aeropuerto Internacional La Aurora					



[Handwritten signature in blue ink]

33	D-1	Áreas de Hangar	15 años	EP 02/02/2021, Notario Julio Alberto Aquino Rodas	<p>ÁREA</p> <p>FINCA: Bien inmueble urbano inscrito en el Registro General de la Propiedad de la Zona Central, al número doscientos veintiséis (226), folio ciento cincuenta (150) de libro veinte (20) de Guatemala</p> <p>TIPO: Hangar</p> <p>PROPIETARIO: Estado de Guatemala</p> <p>UBICACIÓN FÍSICA: Aeropuerto Internacional La Aurora</p> <p>ÁREA: 311.86 m²</p> <p>FINCA: Bien inmueble urbano inscrito en el Registro General de la Propiedad de la Zona Central, al número doscientos veintiséis (226), folio ciento cincuenta (150) de libro veinte (20) de Guatemala</p> <p>TIPO: Hangar</p> <p>PROPIETARIO: Estado de Guatemala</p> <p>UBICACIÓN FÍSICA: Aeropuerto Internacional La Aurora</p> <p>ÁREA: 500.00 m²</p> <p>FINCA: Bien inmueble urbano inscrito en el Registro General de la Propiedad de la Zona Central, al número doscientos veintiséis (226), folio ciento cincuenta (150) de libro veinte (20) de Guatemala</p> <p>TIPO: Hangar</p> <p>PROPIETARIO: Estado de Guatemala</p> <p>UBICACIÓN FÍSICA: Aeropuerto Internacional La Aurora</p> <p>ÁREA: 225.00 m²</p> <p>FINCA: Bien inmueble urbano inscrito en el Registro General de la Propiedad de la Zona Central, al número doscientos veintiséis (226), folio ciento cincuenta (150) de libro veinte (20) de Guatemala</p> <p>TIPO: Hangar</p> <p>PROPIETARIO: Estado de Guatemala</p> <p>UBICACIÓN FÍSICA: Aeropuerto Internacional La Aurora</p>	<p>NOMBRE: SKY PARTS AND SUPPLIES, SOCIEDAD ANÓNIMA</p> <p>NIT: 3736717</p> <p>NOMBRE: ELECTRONIKS, S.A.</p> <p>NIT: 47891027</p> <p>NOMBRE: D3 INVESTMENT, SOCIEDAD ANÓNIMA.</p> <p>NIT: 3163709</p>	<p>Q.4,882.61</p> <p>Q.225,878.40</p> <p>Q.3,864.00</p> <p>Q.1,260.00</p>	<p>Q.878,869.80</p> <p>Q.225,878.40</p> <p>Q.695,530.00</p> <p>Q.30,240.00</p>
34	D-2	Áreas de Hangar	10 años	EP 17 Notaria Analucia Carrillo Marroquin	<p>ÁREA</p> <p>FINCA: Bien inmueble urbano inscrito en el Registro General de la Propiedad de la Zona Central, al número doscientos veintiséis (226), folio ciento cincuenta (150) de libro veinte (20) de Guatemala</p> <p>TIPO: Hangar</p> <p>PROPIETARIO: Estado de Guatemala</p> <p>UBICACIÓN FÍSICA: Aeropuerto Internacional La Aurora</p> <p>ÁREA: 311.86 m²</p> <p>FINCA: Bien inmueble urbano inscrito en el Registro General de la Propiedad de la Zona Central, al número doscientos veintiséis (226), folio ciento cincuenta (150) de libro veinte (20) de Guatemala</p> <p>TIPO: Hangar</p> <p>PROPIETARIO: Estado de Guatemala</p> <p>UBICACIÓN FÍSICA: Aeropuerto Internacional La Aurora</p> <p>ÁREA: 500.00 m²</p> <p>FINCA: Bien inmueble urbano inscrito en el Registro General de la Propiedad de la Zona Central, al número doscientos veintiséis (226), folio ciento cincuenta (150) de libro veinte (20) de Guatemala</p> <p>TIPO: Hangar</p> <p>PROPIETARIO: Estado de Guatemala</p> <p>UBICACIÓN FÍSICA: Aeropuerto Internacional La Aurora</p> <p>ÁREA: 225.00 m²</p> <p>FINCA: Bien inmueble urbano inscrito en el Registro General de la Propiedad de la Zona Central, al número doscientos veintiséis (226), folio ciento cincuenta (150) de libro veinte (20) de Guatemala</p> <p>TIPO: Hangar</p> <p>PROPIETARIO: Estado de Guatemala</p> <p>UBICACIÓN FÍSICA: Aeropuerto Internacional La Aurora</p>	<p>NOMBRE: SKY PARTS AND SUPPLIES, SOCIEDAD ANÓNIMA</p> <p>NIT: 3736717</p> <p>NOMBRE: ELECTRONIKS, S.A.</p> <p>NIT: 47891027</p> <p>NOMBRE: D3 INVESTMENT, SOCIEDAD ANÓNIMA.</p> <p>NIT: 3163709</p>	<p>Q.4,882.61</p> <p>Q.225,878.40</p> <p>Q.3,864.00</p> <p>Q.1,260.00</p>	<p>Q.878,869.80</p> <p>Q.225,878.40</p> <p>Q.695,530.00</p> <p>Q.30,240.00</p>
35	D-3	Áreas de Hangar	15 años	E.P. No. 4, 20/01/2020 Notario Rafael Antonio Porrix Sian	<p>ÁREA</p> <p>FINCA: Bien inmueble urbano inscrito en el Registro General de la Propiedad de la Zona Central, al número doscientos veintiséis (226), folio ciento cincuenta (150) de libro veinte (20) de Guatemala</p> <p>TIPO: Hangar</p> <p>PROPIETARIO: Estado de Guatemala</p> <p>UBICACIÓN FÍSICA: Aeropuerto Internacional La Aurora</p> <p>ÁREA: 311.86 m²</p> <p>FINCA: Bien inmueble urbano inscrito en el Registro General de la Propiedad de la Zona Central, al número doscientos veintiséis (226), folio ciento cincuenta (150) de libro veinte (20) de Guatemala</p> <p>TIPO: Hangar</p> <p>PROPIETARIO: Estado de Guatemala</p> <p>UBICACIÓN FÍSICA: Aeropuerto Internacional La Aurora</p> <p>ÁREA: 500.00 m²</p> <p>FINCA: Bien inmueble urbano inscrito en el Registro General de la Propiedad de la Zona Central, al número doscientos veintiséis (226), folio ciento cincuenta (150) de libro veinte (20) de Guatemala</p> <p>TIPO: Hangar</p> <p>PROPIETARIO: Estado de Guatemala</p> <p>UBICACIÓN FÍSICA: Aeropuerto Internacional La Aurora</p> <p>ÁREA: 225.00 m²</p> <p>FINCA: Bien inmueble urbano inscrito en el Registro General de la Propiedad de la Zona Central, al número doscientos veintiséis (226), folio ciento cincuenta (150) de libro veinte (20) de Guatemala</p> <p>TIPO: Hangar</p> <p>PROPIETARIO: Estado de Guatemala</p> <p>UBICACIÓN FÍSICA: Aeropuerto Internacional La Aurora</p>	<p>NOMBRE: SKY PARTS AND SUPPLIES, SOCIEDAD ANÓNIMA</p> <p>NIT: 3736717</p> <p>NOMBRE: ELECTRONIKS, S.A.</p> <p>NIT: 47891027</p> <p>NOMBRE: D3 INVESTMENT, SOCIEDAD ANÓNIMA.</p> <p>NIT: 3163709</p>	<p>Q.4,882.61</p> <p>Q.225,878.40</p> <p>Q.3,864.00</p> <p>Q.1,260.00</p>	<p>Q.878,869.80</p> <p>Q.225,878.40</p> <p>Q.695,530.00</p> <p>Q.30,240.00</p>
36	D-4	Áreas de Hangar	2 años	CONTRATO ADMINISTRATIVO No. DS 54-2021_20/12/2021	<p>ÁREA</p> <p>FINCA: Bien inmueble urbano inscrito en el Registro General de la Propiedad de la Zona Central, al número doscientos veintiséis (226), folio ciento cincuenta (150) de libro veinte (20) de Guatemala</p> <p>TIPO: Hangar</p> <p>PROPIETARIO: Estado de Guatemala</p> <p>UBICACIÓN FÍSICA: Aeropuerto Internacional La Aurora</p> <p>ÁREA: 311.86 m²</p> <p>FINCA: Bien inmueble urbano inscrito en el Registro General de la Propiedad de la Zona Central, al número doscientos veintiséis (226), folio ciento cincuenta (150) de libro veinte (20) de Guatemala</p> <p>TIPO: Hangar</p> <p>PROPIETARIO: Estado de Guatemala</p> <p>UBICACIÓN FÍSICA: Aeropuerto Internacional La Aurora</p> <p>ÁREA: 500.00 m²</p> <p>FINCA: Bien inmueble urbano inscrito en el Registro General de la Propiedad de la Zona Central, al número doscientos veintiséis (226), folio ciento cincuenta (150) de libro veinte (20) de Guatemala</p> <p>TIPO: Hangar</p> <p>PROPIETARIO: Estado de Guatemala</p> <p>UBICACIÓN FÍSICA: Aeropuerto Internacional La Aurora</p> <p>ÁREA: 225.00 m²</p> <p>FINCA: Bien inmueble urbano inscrito en el Registro General de la Propiedad de la Zona Central, al número doscientos veintiséis (226), folio ciento cincuenta (150) de libro veinte (20) de Guatemala</p> <p>TIPO: Hangar</p> <p>PROPIETARIO: Estado de Guatemala</p> <p>UBICACIÓN FÍSICA: Aeropuerto Internacional La Aurora</p>	<p>NOMBRE: SKY PARTS AND SUPPLIES, SOCIEDAD ANÓNIMA</p> <p>NIT: 3736717</p> <p>NOMBRE: ELECTRONIKS, S.A.</p> <p>NIT: 47891027</p> <p>NOMBRE: D3 INVESTMENT, SOCIEDAD ANÓNIMA.</p> <p>NIT: 3163709</p>	<p>Q.4,882.61</p> <p>Q.225,878.40</p> <p>Q.3,864.00</p> <p>Q.1,260.00</p>	<p>Q.878,869.80</p> <p>Q.225,878.40</p> <p>Q.695,530.00</p> <p>Q.30,240.00</p>

UNIDAD DE ASESORIA JURÍDICA
FDGAC
INSTITUCIÓN DE ASESORIA JURÍDICA

[Firma]

37	D-5	Áreas de Hangar	2 AÑOS	CONTRATO ADMINISTRATIVO DS-44-2021 / 19/11/2021	ÁREA	270.00 m ²	Bien inmueble urbano inscrito en el Registro General de la Propiedad de la Zona Central, al número doscientos veintiséis (226), folio ciento cincuenta (150) de libro veinte (20) de Guatemala	NOMBRE: PAUL ENRIQUE ALVAREZ GONZALEZ	Q. 2,169.34	Q. 52,064.16
					FINCA:					
					TIPO:	Hangar				
					PROPIETARIO:	Estado de Guatemala				
					UBICACIÓN FÍSICA:	Aeropuerto Internacional La Aurora	NIT:	6010288		
38	D-6	Áreas de Hangar	2 AÑOS	CONTRATO ADMINISTRATIVO No. DS-25-2019, de fecha 09/05/2019	ÁREA	450.00 m ²	Bien inmueble urbano inscrito en el Registro General de la Propiedad de la Zona Central, al número doscientos veintiséis (226), folio ciento cincuenta (150) de libro veinte (20) de Guatemala	NOMBRE: ANA LUCIA PRIETO GIORDANO DE PRADO	Q. 2,142.00	Q. 51,408.00
					FINCA:					
					TIPO:	Hangar				
					PROPIETARIO:	Estado de Guatemala				
					UBICACIÓN FÍSICA:	Aeropuerto Internacional La Aurora	NIT:	17571634		
39	D-7	Áreas de Hangar	2 AÑOS	EP. NO. 23, NOTARIA ANA VERENA KUHSIEK RUIZ, de fecha 25/03/2021	ÁREA	225.00 m ²	Bien inmueble urbano inscrito en el Registro General de la Propiedad de la Zona Central, al número doscientos veintiséis (226), folio ciento cincuenta (150) de libro veinte (20) de Guatemala	NOMBRE: ALTITUD, SOCIEDAD ANÓNIMA	Q. 904.48	Q. 21,707.52
					FINCA:					
					TIPO:	Hangar				
					PROPIETARIO:	Estado de Guatemala				
					UBICACIÓN FÍSICA:	Aeropuerto Internacional La Aurora	NIT:			



[Handwritten signature in blue ink]

40	D-8	Áreas de Hangar	2 AÑOS	CONTRATO ADMINISTRATIVO No. DS-23-2018, de fecha 27/03/2018	ÁREA	300.00 m ²	Bien inmueble urbano inscrito en el Registro General de la Propiedad de la Zona Central, al número doscientos veintiséis (226), folio ciento cincuenta (150) de libro veinte (20) de Guatemala	NOMBRE: EDNA HAYDEE ALONSO REYES DE YOUNG	Q.1.176.00	Q.28.224.00		
					FINCA:							
					TIPO:	Hangar						
					PROPIETARIO:	Estado de Guatemala						
					UBICACIÓN FÍSICA:	Aeropuerto Internacional La Aurora						
41	D-9	Áreas de Hangar	2 años	CONTRATO ADMITIVO. DS-37-2021, de fecha 15/10/2021	ÁREA	181.50 m ²	Bien inmueble urbano inscrito en el Registro General de la Propiedad de la Zona Central, al número doscientos veintiséis (226), folio ciento cincuenta (150) de libro veinte (20) de Guatemala	NOMBRE: OPERACIONES AGRICOLAS, SOCIEDAD ANONIMA	Q	2.080.60	Q	49.834.40
					FINCA:							
					TIPO:	Hangar						
					PROPIETARIO:	Estado de Guatemala						
					UBICACIÓN FÍSICA:	Aeropuerto Internacional La Aurora						
42	D-10	Áreas de Hangar	2 años	CONTRATO ADMINISTRATIVO DS-36-2021 de fecha 15/10/2021	ÁREA	987.35 m ²	Bien inmueble urbano inscrito en el Registro General de la Propiedad de la Zona Central, al número doscientos veintiséis (226), folio ciento cincuenta (150) de libro veinte (20) de Guatemala	NOMBRE: EDNA HAYDEE ALONSO DE YOUNG	Q	7.953.07	Q	190.873.68
					FINCA:							
					TIPO:	Hangar						
					PROPIETARIO:	Estado de Guatemala						
					UBICACIÓN FÍSICA:	Aeropuerto Internacional La Aurora						



43	E-1	Áreas de Hangar	2 AÑOS	CONTRATO ADMITIVO. DS-07-2019, de fecha 19/03/2019	ÁREA	1185.34 m ²	Bien inmueble urbano inscrito en el Registro General de la Propiedad de la Zona Central, al número doscientos veintiséis (226), folio ciento cincuenta (150) de libro veinte (20) de Guatemala	NOMBRE: NIT:	LUCAR, Sociedad Anónima.	Q.5,103.82	Q.122,491.68
					FINCA:						
					TIPO:	Hangar					
					PROPIETARIO:	Estado de Guatemala					
					UBICACIÓN FÍSICA:	Aeropuerto Internacional La Aurora					
44	E-2	Áreas de Hangar	2 años	CONTRATO ADMITIVO No. DS-26-2019, de fecha 09/05/2019	ÁREA	1094.20 m ²	Bien inmueble urbano inscrito en el Registro General de la Propiedad de la Zona Central, al número doscientos veintiséis (226), folio ciento cincuenta (150) de libro veinte (20) de Guatemala	NOMBRE: NIT:	GUSTAVO EDUARDO ALDANA OLIVA	Q.6,679.47	Q.160,307.52
					FINCA:						
					TIPO:	Hangar					
					PROPIETARIO:	Estado de Guatemala					
					UBICACIÓN FÍSICA:	Aeropuerto Internacional La Aurora					
45	E-3	Áreas de Hangar	5 años	EP No. 24. 19/11/2019 Notario Patricia Lorena Marrucci Ruano	ÁREA	243.09 m ²	Bien inmueble urbano inscrito en el Registro General de la Propiedad de la Zona Central, al número doscientos veintiséis (226), folio ciento cincuenta (150) de libro veinte (20) de Guatemala	NOMBRE: NIT:	CONTRAN, SOCIEDAD ANÓNIMA	Q.562.50	Q.33,750.00
					FINCA:						
					TIPO:	Hangar					
					PROPIETARIO:	Estado de Guatemala					
					UBICACIÓN FÍSICA:	Aeropuerto Internacional La Aurora					
46	E-4	Áreas de Hangar	2 años	CONTRATO ADMINISTRATIVO No. DS 42-2021, 22/10/2021	ÁREA	255.00 m ²	Bien inmueble urbano inscrito en el Registro General de la Propiedad de la Zona Central, al número doscientos veintiséis (226), folio ciento cincuenta (150) de libro veinte (20) de Guatemala	NOMBRE: NIT:	MONICA YVONE ABDO MARINA DE RODAS	Q.1,579.20	Q.37,900.80
					FINCA:						
					TIPO:	Hangar					
					PROPIETARIO:	Estado de Guatemala					
					UBICACIÓN FÍSICA:	Aeropuerto Internacional La Aurora					



[Handwritten signature]

47	E-5	Áreas de Hangar	5 AÑOS	CONTRATO ADMINISTRATIVO DS-637-2019	<p>ÁREA: 300.00 m²</p> <p>FINCA: Bien inmueble urbano inscrito en el Registro General de la Propiedad de la Zona Central, al número doscientos veintiséis (226), folio ciento cincuenta (150) de libro veinte (20) de Guatemala</p> <p>TIPO: Hangar</p> <p>PROPIETARIO: Estado de Guatemala</p> <p>UBICACIÓN FÍSICA: Aeropuerto Internacional La Aurora</p>	<p>NOMBRE: P.M. SOCIEDAD ANÓNIMA</p> <p>NIT: 80558402</p>	Q.1,206.24	Q.21,712.32
48	E-6	Áreas de Hangar	2 años	CONTRATO ADMINISTRATIVO No. DS 32-2018, de fecha 19/04/2018	<p>ÁREA: 450.00 m²</p> <p>FINCA: Bien inmueble urbano inscrito en el Registro General de la Propiedad de la Zona Central, al número doscientos veintiséis (226), folio ciento cincuenta (150) de libro veinte (20) de Guatemala</p> <p>TIPO: Hangar</p> <p>PROPIETARIO: Estado de Guatemala</p> <p>UBICACIÓN FÍSICA: Aeropuerto Internacional La Aurora</p>	<p>NOMBRE: COEX GUATEMALA, SOCIEDAD ANÓNIMA</p> <p>NIT: 1526774</p>	Q.1,764.00	Q.43,396.00
49	E-7	Áreas de Hangar	10 años	EP No. 55 07/11/2019 Notario Joel Otoniel Chavez Gramajo	<p>ÁREA: 225.00m²</p> <p>FINCA: Bien inmueble urbano inscrito en el Registro General de la Propiedad de la Zona Central, al número doscientos veintiséis (226), folio ciento cincuenta (150) de libro veinte (20) de Guatemala</p> <p>TIPO: Hangar</p> <p>PROPIETARIO: Estado de Guatemala</p> <p>UBICACIÓN FÍSICA: Aeropuerto Internacional La Aurora</p>	<p>NOMBRE: INMOBILIARIA LAP, S.A.</p> <p>NIT: 29398584</p>	Q.912.49	Q.109,498.80



50	E-8	EDNA HAYDEE ALONSO DE YOUNG	2 AÑOS	CONTRATO ADMINISTRATIVO DS-28-2021, 16/09/2021	<p>ÁREA</p> <p>FINCA:</p> <p>TIPO:</p> <p>PROPIETARIO:</p> <p>UBICACIÓN FÍSICA:</p> <p>ÁREA</p> <p>FINCA:</p> <p>TIPO:</p> <p>PROPIETARIO:</p> <p>UBICACIÓN FÍSICA:</p>	<p>450.00m²</p> <p>Bien inmueble urbano inscrito en el Registro General de la Propiedad de la Zona Central, al número doscientos veintiséis (226), folio ciento cincuenta (150) de libro veinte (20) de Guatemala</p> <p>Hangar</p> <p>Estado de Guatemala</p> <p>Aeropuerto Internacional La Aurora</p> <p>360.00m²</p>	<p>NOMBRE:</p> <p>NIT:</p>	<p>EDNA HAYDEE ALONSO DE YOUNG</p> <p>2462745</p>	<p>Q. 3,024.00</p> <p>Q. 72,576.00</p>
51	E-9	Áreas de Hangar	15 AÑOS	ESCRITURA PÚBLICA NO. 65, de fecha 23/05/2022	<p>ÁREA</p> <p>FINCA:</p> <p>TIPO:</p> <p>PROPIETARIO:</p> <p>UBICACIÓN FÍSICA:</p> <p>ÁREA</p> <p>FINCA:</p> <p>TIPO:</p> <p>PROPIETARIO:</p> <p>UBICACIÓN FÍSICA:</p>	<p>Bien inmueble urbano inscrito en el Registro General de la Propiedad de la Zona Central, al número doscientos veintiséis (226), folio ciento cincuenta (150) de libro veinte (20) de Guatemala</p> <p>Hangar</p> <p>Estado de Guatemala</p> <p>Aeropuerto Internacional La Aurora</p> <p>360.00m²</p>	<p>NOMBRE:</p> <p>NIT:</p>	<p>WORLD AIR SKY, SOCIEDAD ANONIMA</p> <p>94245142</p>	<p>Q. 2,374.47</p> <p>Q. 427,404.60</p>
52	E-10	Áreas de Hangar	2 AÑOS	CONTRATO ADMINISTRATIVO No. DS-04-2022, de fecha 05/01/2022	<p>ÁREA</p> <p>FINCA:</p> <p>TIPO:</p> <p>PROPIETARIO:</p> <p>UBICACIÓN FÍSICA:</p> <p>ÁREA</p> <p>FINCA:</p> <p>TIPO:</p> <p>PROPIETARIO:</p> <p>UBICACIÓN FÍSICA:</p>	<p>Bien inmueble urbano inscrito en el Registro General de la Propiedad de la Zona Central, al número doscientos veintiséis (226), folio ciento cincuenta (150) de libro veinte (20) de Guatemala</p> <p>Hangar</p> <p>Estado de Guatemala</p> <p>Aeropuerto Internacional La Aurora</p> <p>360.00m²</p>	<p>NOMBRE:</p> <p>NIT:</p>	<p>BIENES CASTILLA, SOCIEDAD ANONIMA</p> <p>26398354</p>	<p>Q. 2,016.00</p> <p>Q. 48,384.00</p>



53	E-11	Áreas de Hangar	10 AÑOS	EP No. 132 05/09/2019 Notario José Guillermo Castellanos Molina	<p>ÁREA</p> <p>FINCA:</p> <p>TIPO:</p> <p>PROPIETARIO:</p> <p>UBICACIÓN FÍSICA:</p> <p>ÁREA</p> <p>FINCA:</p> <p>TIPO:</p> <p>PROPIETARIO:</p> <p>UBICACIÓN FÍSICA:</p> <p>ÁREA</p> <p>FINCA:</p> <p>TIPO:</p> <p>PROPIETARIO:</p> <p>UBICACIÓN FÍSICA:</p>	<p>360.00m²</p> <p>Bien inmueble urbano inscrito en el Registro General de la Propiedad de la Zona Central, al número doscientos veintiséis (226), folio ciento cincuenta (150) de libro veinte (20) de Guatemala</p> <p>Hangar</p> <p>Estado de Guatemala</p> <p>Aeropuerto Internacional La Aurora</p> <p>600.60m²</p> <p>Bien inmueble urbano inscrito en el Registro General de la Propiedad de la Zona Central, al número doscientos veintiséis (226), folio ciento cincuenta (150) de libro veinte (20) de Guatemala</p> <p>Hangar</p> <p>Estado de Guatemala</p> <p>Aeropuerto Internacional La Aurora</p> <p>1165.50m²</p> <p>Bien inmueble urbano inscrito en el Registro General de la Propiedad de la Zona Central, al número doscientos veintiséis (226), folio ciento cincuenta (150) de libro veinte (20) de Guatemala</p> <p>Hangar</p> <p>Estado de Guatemala</p> <p>Aeropuerto Internacional La Aurora</p>	<p>AVIFLEX, S.A.</p> <p>30022568</p> <p>30022568</p> <p>NIT:</p> <p>CARLOS RENE TSCHEN VALLADARES</p> <p>934569</p> <p>934569</p> <p>NIT:</p> <p>AVIFLEX, S.A.</p> <p>52218406</p> <p>52218406</p> <p>NIT:</p>	<p>Q.1,411.20</p> <p>Q.152,077.80</p> <p>Q.2,534.63</p> <p>Q.5,051.14</p> <p>Q.121,227.36</p>	<p>Q.169,344.00</p>
54	E-12	Áreas de Hangar	5 Años	EP. No. 17, 17/05/2021 Ante la Notaria Ana Sofía Escobar Escobar	<p>ÁREA</p> <p>FINCA:</p> <p>TIPO:</p> <p>PROPIETARIO:</p> <p>UBICACIÓN FÍSICA:</p> <p>ÁREA</p> <p>FINCA:</p> <p>TIPO:</p> <p>PROPIETARIO:</p> <p>UBICACIÓN FÍSICA:</p> <p>ÁREA</p> <p>FINCA:</p> <p>TIPO:</p> <p>PROPIETARIO:</p> <p>UBICACIÓN FÍSICA:</p>	<p>360.00m²</p> <p>Bien inmueble urbano inscrito en el Registro General de la Propiedad de la Zona Central, al número doscientos veintiséis (226), folio ciento cincuenta (150) de libro veinte (20) de Guatemala</p> <p>Hangar</p> <p>Estado de Guatemala</p> <p>Aeropuerto Internacional La Aurora</p> <p>600.60m²</p> <p>Bien inmueble urbano inscrito en el Registro General de la Propiedad de la Zona Central, al número doscientos veintiséis (226), folio ciento cincuenta (150) de libro veinte (20) de Guatemala</p> <p>Hangar</p> <p>Estado de Guatemala</p> <p>Aeropuerto Internacional La Aurora</p> <p>1165.50m²</p> <p>Bien inmueble urbano inscrito en el Registro General de la Propiedad de la Zona Central, al número doscientos veintiséis (226), folio ciento cincuenta (150) de libro veinte (20) de Guatemala</p> <p>Hangar</p> <p>Estado de Guatemala</p> <p>Aeropuerto Internacional La Aurora</p>	<p>AVIFLEX, S.A.</p> <p>30022568</p> <p>30022568</p> <p>NIT:</p> <p>CARLOS RENE TSCHEN VALLADARES</p> <p>934569</p> <p>934569</p> <p>NIT:</p> <p>AVIFLEX, S.A.</p> <p>52218406</p> <p>52218406</p> <p>NIT:</p>	<p>Q.1,411.20</p> <p>Q.152,077.80</p> <p>Q.2,534.63</p> <p>Q.5,051.14</p> <p>Q.121,227.36</p>	<p>Q.169,344.00</p>
55	F-1	Áreas de Hangar	5 años	ESC. P. NUMERO 16 FECHA 30/01/2020, Notario Jose Guillermo Castellanos Molina	<p>ÁREA</p> <p>FINCA:</p> <p>TIPO:</p> <p>PROPIETARIO:</p> <p>UBICACIÓN FÍSICA:</p> <p>ÁREA</p> <p>FINCA:</p> <p>TIPO:</p> <p>PROPIETARIO:</p> <p>UBICACIÓN FÍSICA:</p> <p>ÁREA</p> <p>FINCA:</p> <p>TIPO:</p> <p>PROPIETARIO:</p> <p>UBICACIÓN FÍSICA:</p>	<p>360.00m²</p> <p>Bien inmueble urbano inscrito en el Registro General de la Propiedad de la Zona Central, al número doscientos veintiséis (226), folio ciento cincuenta (150) de libro veinte (20) de Guatemala</p> <p>Hangar</p> <p>Estado de Guatemala</p> <p>Aeropuerto Internacional La Aurora</p> <p>600.60m²</p> <p>Bien inmueble urbano inscrito en el Registro General de la Propiedad de la Zona Central, al número doscientos veintiséis (226), folio ciento cincuenta (150) de libro veinte (20) de Guatemala</p> <p>Hangar</p> <p>Estado de Guatemala</p> <p>Aeropuerto Internacional La Aurora</p> <p>1165.50m²</p> <p>Bien inmueble urbano inscrito en el Registro General de la Propiedad de la Zona Central, al número doscientos veintiséis (226), folio ciento cincuenta (150) de libro veinte (20) de Guatemala</p> <p>Hangar</p> <p>Estado de Guatemala</p> <p>Aeropuerto Internacional La Aurora</p>	<p>AVIFLEX, S.A.</p> <p>30022568</p> <p>30022568</p> <p>NIT:</p> <p>CARLOS RENE TSCHEN VALLADARES</p> <p>934569</p> <p>934569</p> <p>NIT:</p> <p>AVIFLEX, S.A.</p> <p>52218406</p> <p>52218406</p> <p>NIT:</p>	<p>Q.1,411.20</p> <p>Q.152,077.80</p> <p>Q.2,534.63</p> <p>Q.5,051.14</p> <p>Q.121,227.36</p>	<p>Q.169,344.00</p>



56	F-4	Áreas de Hangar	15 años	EP. NO 19 de fecha 13/01/2020 Notario Sergio Antonio Escobar Estéban	<p>ÁREA</p> <p>FINCA:</p> <p>TIPO:</p> <p>PROPIETARIO:</p> <p>UBICACIÓN FÍSICA:</p>			<p>225.00m²</p> <p>Bien inmueble urbano inscrito en el Registro General de la Propiedad de la Zona Central, al número doscientos veintiséis (226), folio ciento cincuenta (150) de libro veinte (20) de Guatemala</p> <p>Hangar</p> <p>Estado de Guatemala</p> <p>Aeropuerto Internacional La Aurora</p>	<p>NOMBRE:</p> <p>1198866-5</p> <p>NIT:</p>	<p>OPERACIONES INDUSTRIALES Y AGROPECUARIAS, S.A.</p>	<p>Q.787.50</p>	<p>Q.9,450.00</p>
					<p>ÁREA</p> <p>FINCA:</p> <p>TIPO:</p> <p>PROPIETARIO:</p> <p>UBICACIÓN FÍSICA:</p>							
58	F-5	Áreas de Hangar	15 años	E.P. 23 de fecha 26/07/2021 Notario Elder Esuardo Balcarcel Ramirez	<p>ÁREA</p> <p>FINCA:</p> <p>TIPO:</p> <p>PROPIETARIO:</p> <p>UBICACIÓN FÍSICA:</p>			<p>450.00m²</p> <p>Bien inmueble urbano inscrito en el Registro General de la Propiedad de la Zona Central, al número doscientos veintiséis (226), folio ciento cincuenta (150) de libro veinte (20) de Guatemala</p> <p>Hangar</p> <p>Estado de Guatemala</p> <p>Aeropuerto Internacional La Aurora</p>	<p>NOMBRE:</p> <p>HANGAR FE, SOCIEDAD ANONIMA</p> <p>NIT:</p>	<p>882.00 Q.</p>	<p>158,760.00 Q.</p>	
					<p>ÁREA</p> <p>FINCA:</p> <p>TIPO:</p> <p>PROPIETARIO:</p> <p>UBICACIÓN FÍSICA:</p>							<p>450.00m²</p> <p>Bien inmueble urbano inscrito en el Registro General de la Propiedad de la Zona Central, al número doscientos veintiséis (226), folio ciento cincuenta (150) de libro veinte (20) de Guatemala</p> <p>Hangar</p> <p>Estado de Guatemala</p> <p>Aeropuerto Internacional La Aurora</p>
59	F-7	Áreas de Hangar	2 Años	EP. No.28.03/10/2019 Brenda Lisette Lambour Figueroa	<p>ÁREA</p> <p>FINCA:</p> <p>TIPO:</p> <p>PROPIETARIO:</p> <p>UBICACIÓN FÍSICA:</p>			<p>Q.1,919.68</p>	<p>Q.34,554.24</p>			
					<p>Áreas de Hangar</p>							



[Handwritten signature in blue ink]

60	F-8	Áreas de Hangar	2 AÑOS	CONTRATO ADMITIVO. No. DS-09-2022	<p>ÁREA</p> <p>FINCA:</p> <p>TIPO:</p> <p>PROPIETARIO:</p> <p>UBICACIÓN FÍSICA:</p>	<p>225.00m²</p> <p>Bien inmueble urbano inscrito en el Registro General de la Propiedad de la Zona Central, al número doscientos veintiséis (226), folio ciento cincuenta (150) de libro veinte (20) de Guatemala</p>	<p>NOMBRE:</p> <p>4928857</p> <p>NIT:</p>	<p>PLANTACIONES DEL SUR, S.A.</p>	<p>Q. 1,645.17</p> <p>Q. 39,484.08</p>
						<p>ÁREA</p> <p>FINCA:</p> <p>TIPO:</p> <p>PROPIETARIO:</p> <p>UBICACIÓN FÍSICA:</p>	<p>450.00m²</p> <p>Bien inmueble urbano inscrito en el Registro General de la Propiedad de la Zona Central, al número doscientos veintiséis (226), folio ciento cincuenta (150) de libro veinte (20) de Guatemala</p>	<p>NOMBRE:</p> <p>TRANSFORMADOR A METALÚRGICA, SOCIEDAD ANÓNIMA</p>	<p>Q. 46,186.32</p>
						<p>TIPO:</p> <p>PROPIETARIO:</p> <p>UBICACIÓN FÍSICA:</p>	<p>Hangar</p> <p>Estado de Guatemala</p> <p>Aeropuerto Internacional La Aurora</p>	<p>5533759</p>	<p>Q. 1,924.42</p> <p>Q. 46,186.32</p>
61	F-9	Áreas de Hangar	5 AÑOS	Escritura Pública No. 24 de fecha 5/03/2020 Notario Alvaro Hurtado Bocaletti	<p>ÁREA</p> <p>FINCA:</p> <p>TIPO:</p> <p>PROPIETARIO:</p> <p>UBICACIÓN FÍSICA:</p>	<p>225.00m²</p> <p>Bien inmueble urbano inscrito en el Registro General de la Propiedad de la Zona Central, al número doscientos veintiséis (226), folio ciento cincuenta (150) de libro veinte (20) de Guatemala</p>	<p>NOMBRE:</p> <p>INVERSIONES MULTIPLES VERSA, S.A.</p>	<p>Q. 105,840.00</p>	
						<p>TIPO:</p> <p>PROPIETARIO:</p> <p>UBICACIÓN FÍSICA:</p>	<p>Hangar</p> <p>Estado de Guatemala</p> <p>Aeropuerto Internacional La Aurora</p>	<p>6949068-6</p>	<p>Q. 882.00</p>
						<p>TIPO:</p> <p>PROPIETARIO:</p> <p>UBICACIÓN FÍSICA:</p>	<p>Hangar</p> <p>Estado de Guatemala</p> <p>Aeropuerto Internacional La Aurora</p>	<p>6949068-6</p>	<p>Q. 105,840.00</p>
62	F-10	Áreas de Hangar	10 años	DS-004-2016 11/01/2016	<p>ÁREA</p> <p>FINCA:</p> <p>TIPO:</p> <p>PROPIETARIO:</p> <p>UBICACIÓN FÍSICA:</p>	<p>225.00m²</p> <p>Bien inmueble urbano inscrito en el Registro General de la Propiedad de la Zona Central, al número doscientos veintiséis (226), folio ciento cincuenta (150) de libro veinte (20) de Guatemala</p>	<p>NOMBRE:</p>	<p>Q. 105,840.00</p>	
						<p>TIPO:</p> <p>PROPIETARIO:</p> <p>UBICACIÓN FÍSICA:</p>	<p>Hangar</p> <p>Estado de Guatemala</p> <p>Aeropuerto Internacional La Aurora</p>		
						<p>TIPO:</p> <p>PROPIETARIO:</p> <p>UBICACIÓN FÍSICA:</p>	<p>Hangar</p> <p>Estado de Guatemala</p> <p>Aeropuerto Internacional La Aurora</p>		



64	F-12	Áreas de Hangar	10 años	DS-120-2015 18/12/2015	<p>ÁREA: 225.00m²</p> <p>FINCA: Bien inmueble urbano inscrito en el Registro General de la Propiedad de la Zona Central, al número doscientos veintiséis (226), folio ciento cincuenta (150) de libro veinte (20) de Guatemala</p> <p>TIPO: Hangar</p> <p>PROPIETARIO: Estado de Guatemala</p> <p>UBICACIÓN FÍSICA: Aeropuerto Internacional La Aurora</p> <p>ÁREA: 249.85m²</p> <p>FINCA: Bien inmueble urbano inscrito en el Registro General de la Propiedad de la Zona Central, al número doscientos veintiséis (226), folio ciento cincuenta (150) de libro veinte (20) de Guatemala</p> <p>TIPO: Hangar</p> <p>PROPIETARIO: Estado de Guatemala</p> <p>UBICACIÓN FÍSICA: Aeropuerto Internacional La Aurora</p>	<p>NOMBRE: SERVICIOS DE PERSONAL ESPECIALIZADO, S.A.</p> <p>NIT: 2001544-5</p>	Q.932.82	Q.111,938.4
65	F-13	Áreas de Hangar	2 AÑOS	CONTATO ADMITIVO. No. DS-15-2019, de fecha 26/03/2019	<p>ÁREA: 582.10m²</p> <p>FINCA: Bien inmueble urbano inscrito en el Registro General de la Propiedad de la Zona Central, al número doscientos veintiséis (226), folio ciento cincuenta (150) de libro veinte (20) de Guatemala</p> <p>TIPO: Hangar</p> <p>PROPIETARIO: Estado de Guatemala</p> <p>UBICACIÓN FÍSICA: Aeropuerto Internacional La Aurora</p>	<p>NOMBRE: AEROPETEX, SOCIEDAD ANÓNIMA</p> <p>NIT: 7372000</p>	Q.1,214.28	Q.29,142.72
66	F-14	Áreas de Hangar	2 años	DS-078-2019 De fecha 12/12/2019	<p>ÁREA: 582.10m²</p> <p>FINCA: Bien inmueble urbano inscrito en el Registro General de la Propiedad de la Zona Central, al número doscientos veintiséis (226), folio ciento cincuenta (150) de libro veinte (20) de Guatemala</p> <p>TIPO: Hangar</p> <p>PROPIETARIO: Estado de Guatemala</p> <p>UBICACIÓN FÍSICA: Aeropuerto Internacional La Aurora</p>	<p>NOMBRE: MANUEL GUILLERMO ORTIZ DALCHOW</p> <p>NIT: 129270-6</p>	Q.4,054.45	Q.72,980.10



67	F-15	Áreas de Hangar	5 años	E.P. No. 54 24/10/2019 Notario, Sergio Antonio Escobar Estaban	<p>ÁREA</p> <p>FINCA:</p> <p>TIPO:</p> <p>PROPIETARIO:</p> <p>UBICACIÓN FÍSICA:</p>	<p>225.00m²</p> <p>Bien inmueble urbano inscrito en el Registro General de la Propiedad de la Zona Central, al número doscientos veintiséis (226), folio ciento cincuenta (150) de libro veinte (20) de Guatemala</p> <p>Hangar</p> <p>Estado de Guatemala</p> <p>Aeropuerto Internacional La Aurora</p>	<p>NOMBRE:</p> <p>5101-2</p> <p>NIT:</p>	<p>GILBERT WAYNE DANIELS JACKSON</p>	<p>Q.882.00</p>	<p>Q.52,920.00</p>					
						68	F-15A	Áreas de Hangar	5 años	EP No. 57 25/11/2019 Notario Sergio Antonio Esteban Escobar	<p>225.00m²</p> <p>Bien inmueble urbano inscrito en el Registro General de la Propiedad de la Zona Central, al número doscientos veintiséis (226), folio ciento cincuenta (150) de libro veinte (20) de Guatemala</p> <p>Hangar</p> <p>Estado de Guatemala</p> <p>Aeropuerto Internacional La Aurora</p>	<p>NOMBRE:</p> <p>ROBERTO ALFONSO GUIROLA COBAR</p> <p>NIT:</p>	<p>77251-8</p>	<p>Q.882.00</p>	<p>Q.52,920.00</p>
											69	F-16	Áreas de Hangar	2 AÑOS	E.P. No. 65, DE FECHA 20/04/2021 Notario Gregorio Efraim Aguilar Lambour
70	F-17	Áreas de Hangar	2 AÑOS	DS-02-2022 DE FECHA 04/01/2022	<p>225.00m²</p> <p>Bien inmueble urbano inscrito en el Registro General de la Propiedad de la Zona Central, al número doscientos veintiséis (226), folio ciento cincuenta (150) de libro veinte (20) de Guatemala</p> <p>Hangar</p> <p>Estado de Guatemala</p> <p>Aeropuerto Internacional La Aurora</p>	<p>NOMBRE:</p> <p>SANTEMAR, S.A.</p> <p>NIT:</p>	<p>1017330</p>	<p>Q.882.00</p>	<p>34,643.28</p>						



[Handwritten signature in blue ink]

71	F-18	Áreas de Hangar	2 AÑOS	E.P. No. 149 de fecha 18/08/2021 Notario Gregorio Efrín Aguilar Lambour	<p>ÁREA: 2.70,00m²</p> <p>FINCA: Bien inmueble urbano inscrito en el Registro General de la Propiedad de la Zona Central, al número doscientos veintiséis (226), folio ciento cincuenta (150) de libro veinte (20) de Guatemala</p> <p>TIPO: Hangar</p> <p>PROPIETARIO: Estado de Guatemala</p> <p>UBICACIÓN FÍSICA: Aeropuerto Internacional La Aurora</p> <p>ÁREA: 96.47m²</p> <p>FINCA: Bien inmueble urbano inscrito en el Registro General de la Propiedad de la Zona Central, al número doscientos veintiséis (226), folio ciento cincuenta (150) de libro veinte (20) de Guatemala</p> <p>TIPO: Hangar</p> <p>PROPIETARIO: Estado de Guatemala</p> <p>UBICACIÓN FÍSICA: Aeropuerto Internacional La Aurora</p> <p>ÁREA: 419.84m²</p> <p>FINCA: Bien inmueble urbano inscrito en el Registro General de la Propiedad de la Zona Central, al número doscientos veintiséis (226), folio ciento cincuenta (150) de libro veinte (20) de Guatemala</p> <p>TIPO: Hangar</p> <p>PROPIETARIO: Estado de Guatemala</p> <p>UBICACIÓN FÍSICA: Aeropuerto Internacional La Aurora</p>	<p>NOMBRE: JUAN JOSE JOP GAZEL</p> <p>NIT: 1431633</p> <p>NOMBRE: TRANSPORTES AEREOS GUATEMALTECOS, S.A.</p> <p>NIT: 527303K</p> <p>NOMBRE: TRANSPORTES AEREOS GUATEMALTECOS, S.A.</p> <p>NIT: 527303K</p>	<p>Q.1,058.40</p> <p>Q.1,207.63</p> <p>Q.3,761.77</p>	<p>Q.25,401.60</p> <p>Q.18,983.12</p> <p>Q.67,711.86</p>
72	F-18A	Áreas de Hangar	15 años	EP. NO. 15 de fecha 29/07/2019, Notario Joel Ottoniel Chávez Gramajo	<p>ÁREA: 2.70,00m²</p> <p>FINCA: Bien inmueble urbano inscrito en el Registro General de la Propiedad de la Zona Central, al número doscientos veintiséis (226), folio ciento cincuenta (150) de libro veinte (20) de Guatemala</p> <p>TIPO: Hangar</p> <p>PROPIETARIO: Estado de Guatemala</p> <p>UBICACIÓN FÍSICA: Aeropuerto Internacional La Aurora</p> <p>ÁREA: 96.47m²</p> <p>FINCA: Bien inmueble urbano inscrito en el Registro General de la Propiedad de la Zona Central, al número doscientos veintiséis (226), folio ciento cincuenta (150) de libro veinte (20) de Guatemala</p> <p>TIPO: Hangar</p> <p>PROPIETARIO: Estado de Guatemala</p> <p>UBICACIÓN FÍSICA: Aeropuerto Internacional La Aurora</p> <p>ÁREA: 419.84m²</p> <p>FINCA: Bien inmueble urbano inscrito en el Registro General de la Propiedad de la Zona Central, al número doscientos veintiséis (226), folio ciento cincuenta (150) de libro veinte (20) de Guatemala</p> <p>TIPO: Hangar</p> <p>PROPIETARIO: Estado de Guatemala</p> <p>UBICACIÓN FÍSICA: Aeropuerto Internacional La Aurora</p>	<p>NOMBRE: JUAN JOSE JOP GAZEL</p> <p>NIT: 1431633</p> <p>NOMBRE: TRANSPORTES AEREOS GUATEMALTECOS, S.A.</p> <p>NIT: 527303K</p> <p>NOMBRE: TRANSPORTES AEREOS GUATEMALTECOS, S.A.</p> <p>NIT: 527303K</p>	<p>Q.1,058.40</p> <p>Q.1,207.63</p> <p>Q.3,761.77</p>	<p>Q.25,401.60</p> <p>Q.18,983.12</p> <p>Q.67,711.86</p>
73	F-19	Áreas de Hangar	15 años	EP. No. 16,29/07/2019, Notario Joel Ottoniel Chávez	<p>ÁREA: 2.70,00m²</p> <p>FINCA: Bien inmueble urbano inscrito en el Registro General de la Propiedad de la Zona Central, al número doscientos veintiséis (226), folio ciento cincuenta (150) de libro veinte (20) de Guatemala</p> <p>TIPO: Hangar</p> <p>PROPIETARIO: Estado de Guatemala</p> <p>UBICACIÓN FÍSICA: Aeropuerto Internacional La Aurora</p> <p>ÁREA: 96.47m²</p> <p>FINCA: Bien inmueble urbano inscrito en el Registro General de la Propiedad de la Zona Central, al número doscientos veintiséis (226), folio ciento cincuenta (150) de libro veinte (20) de Guatemala</p> <p>TIPO: Hangar</p> <p>PROPIETARIO: Estado de Guatemala</p> <p>UBICACIÓN FÍSICA: Aeropuerto Internacional La Aurora</p> <p>ÁREA: 419.84m²</p> <p>FINCA: Bien inmueble urbano inscrito en el Registro General de la Propiedad de la Zona Central, al número doscientos veintiséis (226), folio ciento cincuenta (150) de libro veinte (20) de Guatemala</p> <p>TIPO: Hangar</p> <p>PROPIETARIO: Estado de Guatemala</p> <p>UBICACIÓN FÍSICA: Aeropuerto Internacional La Aurora</p>	<p>NOMBRE: JUAN JOSE JOP GAZEL</p> <p>NIT: 1431633</p> <p>NOMBRE: TRANSPORTES AEREOS GUATEMALTECOS, S.A.</p> <p>NIT: 527303K</p> <p>NOMBRE: TRANSPORTES AEREOS GUATEMALTECOS, S.A.</p> <p>NIT: 527303K</p>	<p>Q.1,058.40</p> <p>Q.1,207.63</p> <p>Q.3,761.77</p>	<p>Q.25,401.60</p> <p>Q.18,983.12</p> <p>Q.67,711.86</p>



[Handwritten signature in blue ink]

74	G-1	Áreas de Hangar	2 AÑOS	CONTRATO ADMINISTRATIVO DS-09-2021 de fecha 17/06/2021	ÁREA	360.00m ²	Bien inmueble urbano inscrito en el Registro General de la Propiedad de la Zona Central, al número doscientos veintiséis (226), folio ciento cincuenta (150) de libro veinte (20) de Guatemala	NOMBRE:	FUMIGACION AEREA, S.A.	Q.1.411.21	Q.33,868.80
					TIPO:	Hangar		NIT:			
					PROPIETARIO:	Estado de Guatemala					
					UBICACIÓN FISICA:	Aeropuerto Internacional La Aurora					
75	G-2	Áreas de Hangar	15 AÑOS	EP No. 167 27/07/2017 Notario Jan Markus Bähr Vargas. EP. De Modificación No. 18 de fecha 20/04/2018, Notario Luis Alfonso Tobar Lima	ÁREA	516.00m ²	Bien inmueble urbano inscrito en el Registro General de la Propiedad de la Zona Central, al número doscientos veintiséis (226), folio ciento cincuenta (150) de libro veinte (20) de Guatemala	NOMBRE:	COMERCIALIZADOR A LA MEGO, S.A.	Q.2.189.60	Q.394,128.00
					TIPO:	Hangar		NIT:			
					PROPIETARIO:	Estado de Guatemala		82618046			
					UBICACIÓN FISICA:	Aeropuerto Internacional La Aurora					
76	G-3	Áreas de Hangar	1 AÑO	DS-06-2021 25/03/2022	ÁREA	m ²	Bien inmueble urbano inscrito en el Registro General de la Propiedad de la Zona Central, al número doscientos veintiséis (226), folio ciento cincuenta (150) de libro veinte (20) de Guatemala	NOMBRE:	MUSIGNA, S.A.	Q.1.885.86	Q.222,630.32
					TIPO:	Hangar		NIT:			
					PROPIETARIO:	Estado de Guatemala		432429-3			
					UBICACIÓN FISICA:	Aeropuerto Internacional La Aurora					




77	G-4	Áreas de Hangar	2 años	CONTRATO ADMINISTRATIVO No. DS 23-2021, de fecha 6/09/2021	<p>ÁREA: 290.43m²</p> <p>Bien inmueble urbano inscrito en el Registro General de la Propiedad de la Zona Central, al número doscientos veintiséis (226), folio ciento cincuenta (150) de libro veinte (20) de Guatemala</p> <p>FINCA:</p> <p>TIPO: Hangar</p> <p>PROPIETARIO: Estado de Guatemala</p> <p>UBICACIÓN FÍSICA: Aeropuerto Internacional La Aurora</p>	ENRIQUE IBARGUÉN PUJÓL	Q.1,358.07	Q.37,593.68
78	G-5	Áreas de Hangar	10 años	DS-115-2015 16/12/2015	<p>ÁREA: 270.00m²</p> <p>Bien inmueble urbano inscrito en el Registro General de la Propiedad de la Zona Central, al número doscientos veintiséis (226), folio ciento cincuenta (150) de libro veinte (20) de Guatemala</p> <p>FINCA:</p> <p>TIPO: Hangar</p> <p>PROPIETARIO: Estado de Guatemala</p> <p>UBICACIÓN FÍSICA: Aeropuerto Internacional La Aurora</p>	NEVALSA, S.A.	Q.1,058.40	Q.127,008.00
79	G-6	Áreas de Hangar	2 años	CONTRATO ADMINISTRATIVO No. DS 068-2019 DE FECHA 15/10/2019	<p>ÁREA: 270.00m²</p> <p>Bien inmueble urbano inscrito en el Registro General de la Propiedad de la Zona Central, al número doscientos veintiséis (226), folio ciento cincuenta (150) de libro veinte (20) de Guatemala</p> <p>FINCA:</p> <p>TIPO: Hangar</p> <p>PROPIETARIO: Estado de Guatemala</p> <p>UBICACIÓN FÍSICA: Aeropuerto Internacional La Aurora</p>	DUBAI, SOCIEDAD ANÓNIMA	Q.1,565.38	Q.28,176.84



80	G-7	Áreas de Hangar	2 AÑOS	DS-13-2022 DE FECHA 28/03/2022	<p>ÁREA 276.74m²</p> <p>FINCA: Bien inmueble urbano inscrito en el Registro General de la Propiedad de la Zona Central, al número doscientos veintiséis (226), folio ciento cincuenta (150) de libro veinte (20) de Guatemala</p> <p>TIPO: Hangar</p> <p>PROPIETARIO: Estado de Guatemala</p> <p>UBICACIÓN FÍSICA: Aeropuerto Internacional La Aurora</p> <p>ÁREA 22.24m²</p> <p>FINCA: Bien inmueble urbano inscrito en el Registro General de la Propiedad de la Zona Central, al número doscientos veintiséis (226), folio ciento cincuenta (150) de libro veinte (20) de Guatemala</p> <p>TIPO: Hangar</p> <p>PROPIETARIO: Estado de Guatemala</p> <p>UBICACIÓN FÍSICA: Aeropuerto Internacional La Aurora</p>	<p>PROMOTORES CORPORATIVOS, S.A.</p> <p>NOMBRE: 8456275</p> <p>NIT: 8456275</p>	Q. 1,717.71 Q.	41,225.05
81	G-9	Áreas de Hangar	10 años	CONTRATO ADMINISTRATIVO DS-26-2021 DE FECHA 07/09/2021	<p>ÁREA 294.08m²</p> <p>FINCA: Bien inmueble urbano inscrito en el Registro General de la Propiedad de la Zona Central, al número doscientos veintiséis (226), folio ciento cincuenta (150) de libro veinte (20) de Guatemala</p> <p>TIPO: Hangar</p> <p>PROPIETARIO: Estado de Guatemala</p> <p>UBICACIÓN FÍSICA: Aeropuerto Internacional La Aurora</p>	<p>DISCOL, SOCIEDAD ANONIMA</p> <p>NOMBRE: 30492890</p> <p>NIT: 30492890</p>	Q.1,991.36 Q.	47,792.64
82	G-9A	Áreas de Hangar	15 años	EP. No. 18, 29/07/2019, Notario Joel Otoniel Chávez Gramajo	<p>ÁREA 294.08m²</p> <p>FINCA: Bien inmueble urbano inscrito en el Registro General de la Propiedad de la Zona Central, al número doscientos veintiséis (226), folio ciento cincuenta (150) de libro veinte (20) de Guatemala</p> <p>TIPO: Hangar</p> <p>PROPIETARIO: Estado de Guatemala</p> <p>UBICACIÓN FÍSICA: Aeropuerto Internacional La Aurora</p>	<p>TRANSPORTES AÉREOS GUATEMALTECOS, SOCIEDAD ANÓNIMA</p> <p>NOMBRE: 527303K</p> <p>NIT: 527303K</p>	Q.2,634.96 Q.47,429.28	



83	G-11	Áreas de Hangar	5 años	EP 367, de fecha 29/12/2003 Notario Juan José Morales Ruiz	ÁREA FINCA: TIPO: PROPIETARIO: UBICACIÓN FÍSICA:	222.00m ² Bien inmueble urbano inscrito en el Registro General de la Propiedad de la Zona Central, al número doscientos veintiséis (226), folio ciento cincuenta (150) de libro veinte (20) de Guatemala Hangar Estado de Guatemala Aeropuerto Internacional La Aurora	NOMBRE: NIT:	LUIS P. CHANG FIGUEROA 1494517-7	Q.1.554.00	Q.95,240.00
84	G-12				ÁREA FINCA: TIPO: PROPIETARIO: UBICACIÓN FÍSICA:	300.00m ² Bien inmueble urbano inscrito en el Registro General de la Propiedad de la Zona Central, al número doscientos veintiséis (226), folio ciento cincuenta (150) de libro veinte (20) de Guatemala Hangar Estado de Guatemala Aeropuerto Internacional La Aurora	NOMBRE: NIT:	ACEROS PREFABRICADO, S.A. 11088	Q.1.176.00	Q.21,168.00
85	G-13	Áreas de Hangar	2 años	DS-059-2019, 06/07/2019	ÁREA FINCA: TIPO: PROPIETARIO: UBICACIÓN FÍSICA:	600.00m ² Bien inmueble urbano inscrito en el Registro General de la Propiedad de la Zona Central, al número doscientos veintiséis (226), folio ciento cincuenta (150) de libro veinte (20) de Guatemala Hangar Estado de Guatemala Aeropuerto Internacional La Aurora	NOMBRE: NIT:	MARIO OSBALDO MENA STRIKER 1238833	Q.2.731.26	Q.65,550.24
86	G-14	Áreas de Hangar	2 años	CONTRATO ADMINISTRATIVO No. DS 11-2020, de fecha 14/7/2020	ÁREA FINCA: TIPO: PROPIETARIO: UBICACIÓN FÍSICA:	380.00m ² Bien inmueble urbano inscrito en el Registro General de la Propiedad de la Zona Central, al número doscientos veintiséis (226), folio ciento cincuenta (150) de libro veinte (20) de Guatemala Hangar Estado de Guatemala Aeropuerto Internacional La Aurora	NOMBRE: NIT:	INVERSIONES LOS APOSENTO, S.A. 29647992	2,138.89	51,333.36
87	G-15				ÁREA FINCA: TIPO: PROPIETARIO: UBICACIÓN FÍSICA:	380.00m ² Bien inmueble urbano inscrito en el Registro General de la Propiedad de la Zona Central, al número doscientos veintiséis (226), folio ciento cincuenta (150) de libro veinte (20) de Guatemala Hangar Estado de Guatemala Aeropuerto Internacional La Aurora	NOMBRE: NIT:	INVERSIONES LOS APOSENTO, S.A. 29647992	2,138.89	51,333.36
88	G-16	Áreas de Hangar	2 AÑOS	CONTRATO ADMINISTRATIVO No. DS 53-2021, 20/12/2021	ÁREA FINCA: TIPO: PROPIETARIO: UBICACIÓN FÍSICA:	380.00m ² Bien inmueble urbano inscrito en el Registro General de la Propiedad de la Zona Central, al número doscientos veintiséis (226), folio ciento cincuenta (150) de libro veinte (20) de Guatemala Hangar Estado de Guatemala Aeropuerto Internacional La Aurora	NOMBRE: NIT:	INVERSIONES LOS APOSENTO, S.A. 29647992	2,138.89	51,333.36



89	G-17	Áreas de Hangar	15 años	EP. No. 17 29/07/2019, Ante la Notario Joel Otoniel Chavez Gramajo	<p>ÁREA</p> <p>FINCA:</p> <p>TIPO:</p> <p>PROPIETARIO:</p> <p>UBICACIÓN FÍSICA:</p> <p>ÁREA</p>	<p>89,79m²</p> <p>Bien inmueble urbano inscrito en el Registro General de la Propiedad de la Zona Central, al número doscientos veintiséis (226), folio ciento cincuenta (150) de libro veinte (20) de Guatemala</p> <p>Hangar</p> <p>Estado de Guatemala</p> <p>Aeropuerto Internacional La Aurora</p> <p>1669,59m²</p>	<p>NOMBRE:</p> <p>NIT:</p>	<p>TRANSPORTES AEREOS GUATEMALTECOS, S.A.</p> <p>527303K</p>	<p>Q.804.52</p> <p>Q.14,481.36</p>
90	H-1	Áreas de Hangar	15 años	DS-015-2015 4/3/2015	<p>TIPO:</p> <p>PROPIETARIO:</p> <p>UBICACIÓN FÍSICA:</p> <p>ÁREA</p> <p>FINCA:</p>	<p>Hangar</p> <p>Estado de Guatemala</p> <p>Aeropuerto Internacional La Aurora</p> <p>225,00m²</p> <p>Bien inmueble urbano inscrito en el Registro General de la Propiedad de la Zona Central, al número doscientos veintiséis (226), folio ciento cincuenta (150) de libro veinte (20) de Guatemala</p>	<p>NOMBRE:</p> <p>NIT:</p>	<p>LOSA INVERSIONES, S.A.</p> <p>497744-9</p>	<p>Q.8.233.88</p> <p>Q.1.482.098.40</p>
91	H-3	Áreas de Hangar	5 años	EP No. 32. 12/12/2019 Notario Gloria María Tumín Aguilar	<p>TIPO:</p> <p>PROPIETARIO:</p> <p>UBICACIÓN FÍSICA:</p> <p>ÁREA</p> <p>FINCA:</p>	<p>Hangar</p> <p>Estado de Guatemala</p> <p>Aeropuerto Internacional La Aurora</p> <p>225,00m²</p> <p>Bien inmueble urbano inscrito en el Registro General de la Propiedad de la Zona Central, al número doscientos veintiséis (226), folio ciento cincuenta (150) de libro veinte (20) de Guatemala</p>	<p>NOMBRE:</p> <p>NIT:</p>	<p>RODRIGO DELGADO GARCIA RENDUELES</p> <p>216593</p>	<p>Q.948.53</p> <p>Q.22,764.72</p>



92	H-3-1	Áreas de Hangar	2 años	EP. No. 27, de fecha 08/04/2021, Notario David Albizués del Cid	<p>ÁREA: 225,00m²</p> <p>FINCA: Bien inmueble urbano inscrito en el Registro General de la Propiedad de la Zona Central, al número doscientos veintiséis (226), folio ciento cincuenta (150) de libro veinte (20) de Guatemala</p> <p>TIPO: Hangar</p> <p>PROPIETARIO: Estado de Guatemala</p> <p>UBICACIÓN FÍSICA: Aeropuerto Internacional La Aurora</p> <p>ÁREA: 450,00m²</p> <p>FINCA: Bien inmueble urbano inscrito en el Registro General de la Propiedad de la Zona Central, al número doscientos veintiséis (226), folio ciento cincuenta (150) de libro veinte (20) de Guatemala</p> <p>TIPO: Hangar</p> <p>PROPIETARIO: Estado de Guatemala</p> <p>UBICACIÓN FÍSICA: Aeropuerto Internacional La Aurora</p>	<p>NOMBRE: JOSE SALAME MASSIS</p> <p>NIT: 202260-5</p>	Q.948.53	Q.22,764.72
93	H-4	Áreas de Hangar	10 años	DS-001-2012-9/1/2012	<p>ÁREA: 799,90m²</p> <p>FINCA: Bien inmueble urbano inscrito en el Registro General de la Propiedad de la Zona Central, al número doscientos veintiséis (226), folio ciento cincuenta (150) de libro veinte (20) de Guatemala</p> <p>TIPO: Hangar</p> <p>PROPIETARIO: Estado de Guatemala</p> <p>UBICACIÓN FÍSICA: Aeropuerto Internacional La Aurora</p>	<p>NOMBRE: ARTRANS, S.A.</p> <p>NIT: 4640678-6</p>	Q.1,575.00	Q.189,000.00
94	H-5	Áreas de Hangar	2 años	CONTRATO ADMINISTRATIVO No DS-26-2018, de fecha 27/03/2018	<p>ÁREA: 799,90m²</p> <p>FINCA: Bien inmueble urbano inscrito en el Registro General de la Propiedad de la Zona Central, al número doscientos veintiséis (226), folio ciento cincuenta (150) de libro veinte (20) de Guatemala</p> <p>TIPO: Hangar</p> <p>PROPIETARIO: Estado de Guatemala</p> <p>UBICACIÓN FÍSICA: Aeropuerto Internacional La Aurora</p>	<p>NOMBRE: ACEROS PREFABRICADO, S.A.</p> <p>NIT: 11088</p>	Q.3,844.71	Q.92,273.04



95	H-6	Áreas de Hangar	15 años	E. P. No. 8 18/02/2020 Notario Marlon Christian Reyes Cruz	ÁREA FINCA: TIPO: PROPIETARIO: UBICACIÓN FÍSICA:	1268.53m ² Bien inmueble urbano inscrito en el Registro General de la Propiedad de la Zona Central, al número doscientos veintiséis (226), folio ciento cincuenta (150) de libro veinte (20) de Guatemala Hangar Estado de Guatemala Aeropuerto Internacional La Aurora	NOMBRE: 3474976 NIT:	EMBAJADA DE LOS ESTADOS UNIDOS DE AMÉRICA (PARA EL PROGRAMA MOSCAMED)	Gratuito
96	HNW-3	DHL DE GUATEMALA	10 años	DS-008-2016 20/1/2016	ÁREA FINCA: TIPO: PROPIETARIO: UBICACIÓN FÍSICA:	7.600.47m ² Bien inmueble urbano inscrito en el Registro General de la Propiedad de la Zona Central, al número doscientos veintiséis (226), folio ciento cincuenta (150) de libro veinte (20) de Guatemala Hangar Estado de Guatemala Aeropuerto Internacional La Aurora	NOMBRE: DHL DE GUATEMALA NIT: 390362-1		Q.45,661.07	Q.5,499,328.4
97	HNW-5	AIRPLANE SERVICES, S.A.	15 años	Escritura Pública No. 6 5/2/2013 Dinora Noemil Cejjas Diaz	ÁREA FINCA: TIPO: PROPIETARIO: UBICACIÓN FÍSICA:	7089.08m ² Bien inmueble urbano inscrito en el Registro General de la Propiedad de la Zona Central, al número doscientos veintiséis (226), folio ciento cincuenta (150) de libro veinte (20) de Guatemala Hangar Estado de Guatemala Aeropuerto Internacional La Aurora	NOMBRE: AIRPLANE SERVICES, S.A. NIT: 3984733-0		Q.35,445.40	Q.6,380,172.00




98	HNW-6A	CORPORACION AINCO, S.A.	10 años	Escritura Pública No. 5 14/06/2019 Joel Ornel Chávez Gramajo	<p>ÁREA</p> <p>FINCA:</p> <p>TIPO:</p> <p>PROPIETARIO:</p> <p>UBICACIÓN FÍSICA:</p> <p>ÁREA</p> <p>FINCA:</p> <p>TIPO:</p> <p>PROPIETARIO:</p> <p>UBICACIÓN FÍSICA:</p>	<p>2304.80m²</p> <p>Bien inmueble urbano inscrito en el Registro General de la Propiedad de la Zona Central, al número doscientos veintiséis (226), folio ciento cincuenta (150) de libro veinte (20) de Guatemala</p> <p>Hangar</p> <p>Estado de Guatemala</p> <p>Aeropuerto Internacional La Aurora</p> <p>2322.25m²/162.91m²</p> <p>Bien inmueble urbano inscrito en el Registro General de la Propiedad de la Zona Central, al número doscientos veintiséis (226), folio ciento cincuenta (150) de libro veinte (20) de Guatemala</p> <p>Hangar</p> <p>Estado de Guatemala</p> <p>Aeropuerto Internacional La Aurora</p>	<p>NOMBRE:</p> <p>NIT:</p>	<p>CORPORACION AINCO, S.A.</p> <p>1165186</p> <p>NIT:</p>	<p>Q.1,094,178.40</p>
99	HNW-18	AERODESPACHOS, S.A.	18 meses	EP No. 8 21/2/2017 Lucy Elizabeth López Estrada	<p>ÁREA</p> <p>FINCA:</p> <p>TIPO:</p> <p>PROPIETARIO:</p> <p>UBICACIÓN FÍSICA:</p>	<p>324.00m²/200.00m²</p> <p>Bien inmueble urbano inscrito en el Registro General de la Propiedad de la Zona Central, al número doscientos veintiséis (226), folio ciento cincuenta (150) de libro veinte (20) de Guatemala</p> <p>Hangar</p> <p>Estado de Guatemala</p> <p>Aeropuerto Internacional La Aurora</p>	<p>NOMBRE:</p> <p>NIT:</p>	<p>AERODESPACHOS, S.A.</p> <p>7048629</p> <p>NIT:</p>	<p>Q.400,806.54</p>
100	HNW-18A				<p>ÁREA</p> <p>FINCA:</p> <p>TIPO:</p> <p>PROPIETARIO:</p> <p>UBICACIÓN FÍSICA:</p>	<p>324.00m²/200.00m²</p> <p>Bien inmueble urbano inscrito en el Registro General de la Propiedad de la Zona Central, al número doscientos veintiséis (226), folio ciento cincuenta (150) de libro veinte (20) de Guatemala</p> <p>Hangar</p> <p>Estado de Guatemala</p> <p>Aeropuerto Internacional La Aurora</p>	<p>NOMBRE:</p> <p>NIT:</p>	<p>UNITED PARCEL SERVICE, CO. -UPS-</p> <p>2455873-7</p> <p>NIT:</p>	<p>Q.4,192.00</p>
101	HNW-19	UNITED PARCEL SERVICE, CO. -UPS-	2 años	CONTRATO 121-2013 26/7/2013	<p>ÁREA</p> <p>FINCA:</p> <p>TIPO:</p> <p>PROPIETARIO:</p> <p>UBICACIÓN FÍSICA:</p>	<p>324.00m²/200.00m²</p> <p>Bien inmueble urbano inscrito en el Registro General de la Propiedad de la Zona Central, al número doscientos veintiséis (226), folio ciento cincuenta (150) de libro veinte (20) de Guatemala</p> <p>Hangar</p> <p>Estado de Guatemala</p> <p>Aeropuerto Internacional La Aurora</p>	<p>NOMBRE:</p> <p>NIT:</p>	<p>UNITED PARCEL SERVICE, CO. -UPS-</p> <p>2455873-7</p> <p>NIT:</p>	<p>Q.100,608.00</p>
102	HNW-19A				<p>ÁREA</p> <p>FINCA:</p> <p>TIPO:</p> <p>PROPIETARIO:</p> <p>UBICACIÓN FÍSICA:</p>	<p>324.00m²/200.00m²</p> <p>Bien inmueble urbano inscrito en el Registro General de la Propiedad de la Zona Central, al número doscientos veintiséis (226), folio ciento cincuenta (150) de libro veinte (20) de Guatemala</p> <p>Hangar</p> <p>Estado de Guatemala</p> <p>Aeropuerto Internacional La Aurora</p>	<p>NOMBRE:</p> <p>NIT:</p>	<p>UNITED PARCEL SERVICE, CO. -UPS-</p> <p>2455873-7</p> <p>NIT:</p>	<p>Q.100,608.00</p>



103	UNIFICADOS HNW-20	LA PANERÍA, SOCIEDAD ANÓNIMA	18 meses	EP. No. 95, 13/10/2017 Notario Elio Ismael López Beyer	ÁREA 249.81m ² /312.50m ² FINCA: Bien inmueble urbano inscrito en el Registro General de la Propiedad de la Zona Central, al número doscientos veintiséis (226), folio ciento cincuenta (150) de libro veinte (20) de Guatemala	LA PANERÍA, SOCIEDAD ANÓNIMA	Q.2,204.65	Q.39,683.70
104	UNIFICADOS HNW-21				TIPO: Hangar PROPIETARIO: Estado de Guatemala UBICACIÓN FÍSICA: Aeropuerto Internacional La Aurora	NOMBRE: 28155106 NIT:		
105	HNW-22	TRANSPORTES AEREOS GUATEMALTECOS SOCIEDAD ANÓNIMA	10 años	EP No. 4 21/08/2017 Notario Luis Fernando Bermejo Quiñonez	ÁREA 7400.00m ² FINCA: Bien inmueble urbano inscrito en el Registro General de la Propiedad de la Zona Central, al número doscientos veintiséis (226), folio ciento cincuenta (150) de libro veinte (20) de Guatemala	TRANSPORTES AEREOS GUATEMALTECOS SOCIEDAD ANÓNIMA	Q.29,008.00	Q.3,480,960.00
106	HSW-2	DISTRIBUIDORA Q. PIPPER, S.A.	2 años	EP. No 9 de fecha 13/04/2021, Notaria Cindy Roxana Casasola Catalán	ÁREA 6764.43m ² FINCA: Bien inmueble urbano inscrito en el Registro General de la Propiedad de la Zona Central, al número doscientos veintiséis (226), folio ciento cincuenta (150) de libro veinte (20) de Guatemala	DISTRIBUIDORA Q. PIPPER, S.A.	Q.9,918.20	Q.238,036.68
					TIPO: Hangar PROPIETARIO: Estado de Guatemala UBICACIÓN FÍSICA: Aeropuerto Internacional La Aurora	NOMBRE: 4746473 NIT:		



107	HSW-13	AERoclUB DE GUATEMALA	10 años	EP. No. 18 de fecha 13/01/2020, Notario Sergio Antonio Escobar Esteban	<p>ÁREA: 9,624.63m² Bien inmueble urbano inscrito en el Registro General de la Propiedad de la Zona Central, al número doscientos veintiséis (226), folio ciento cincuenta (150) de libro veinte (20) de Guatemala</p> <p>FINCA:</p> <p>TIPO: Hangar</p> <p>PROPIETARIO: Estado de Guatemala</p> <p>UBICACIÓN FÍSICA: Aeropuerto Internacional La Aurora</p>	<p>NOMBRE: AERoclUB DE GUATEMALA</p> <p>NIT: 25986501</p>	Q.144,369.45	25986501
108	HSW-14	ÁREA DE CAFETERÍA	5 años	EP. No. 46 de fecha 14/07/2020, ante el Notario Ana Lucía Cerna Marroquín	<p>ÁREA: 123.14 m²</p> <p>FINCA: Bien inmueble urbano inscrito en el Registro General de la Propiedad de la Zona Central, al número doscientos veintiséis (226), folio ciento cincuenta (150) de libro veinte (20) de Guatemala</p> <p>TIPO: LOCAL COMERCIAL</p> <p>PROPIETARIO: Estado de Guatemala</p> <p>UBICACIÓN FÍSICA: Aeropuerto Internacional La Aurora</p>	<p>NOMBRE: Xiomara Beatriz Marroquín Martínez/Cafetería TG-FOOD</p> <p>NIT: 28789075</p>	Q.1,108.33	Q.19,859.94
109	HSW-14A	AEROMECANICA	10 años	EP No. 78 28/11/2019 Notario Sergio Alejandro Peña Mandujano	<p>ÁREA: 2857.39 m²</p> <p>FINCA: Bien inmueble urbano inscrito en el Registro General de la Propiedad de la Zona Central, al número doscientos veintiséis (226), folio ciento cincuenta (150) de libro veinte (20) de Guatemala</p> <p>TIPO: Hangar</p> <p>PROPIETARIO: Estado de Guatemala</p> <p>UBICACIÓN FÍSICA: Aeropuerto Internacional La Aurora</p>	<p>NOMBRE: BA AVIACIÓN, SOCIEDAD ANÓNIMA</p> <p>NIT: 6315-0</p>	Q.6,605.90	Q.396,354.00



110	I-3	ÁREA DE HANGAR	10 AÑOS	EP No. 26 02/03/2022, Notario Roberto Samuel Solorzano Hernández	<p>ÁREA</p> <p>FINCA:</p> <p>TIPO:</p> <p>PROPIETARIO:</p> <p>UBICACIÓN FÍSICA:</p> <p>ÁREA</p> <p>FINCA:</p> <p>TIPO:</p> <p>PROPIETARIO:</p> <p>UBICACIÓN FÍSICA:</p>	<p>4764.01m²</p> <p>Bien inmueble urbano inscrito en el Registro General de la Propiedad de la Zona Central, al número doscientos veintiséis (226), folio ciento cincuenta (150) de libro veinte (20) de Guatemala</p> <p>Hangar</p> <p>Estado de Guatemala</p> <p>Aeropuerto Internacional La Aurora</p> <p>3122.63m²</p> <p>Bien inmueble urbano inscrito en el Registro General de la Propiedad de la Zona Central, al número doscientos veintiséis (226), folio ciento cincuenta (150) de libro veinte (20) de Guatemala</p> <p>Hangar</p> <p>Estado de Guatemala</p> <p>Aeropuerto Internacional La Aurora</p>	<p>NOMBRE:</p> <p>NIT:</p>	<p>HELICOPTEROS Y AVIONES DE GUATEMALA SOCIEDAD ANÓNIMA</p> <p>5326168</p> <p>NIT:</p> <p>HELICOPTEROS Y AVIONES DE GUATEMALA SOCIEDAD ANÓNIMA</p> <p>5326168</p> <p>NIT:</p>	<p>Q 44,190.87</p> <p>Q 5,302,904.40</p>
111	I-3A	ÁREA DE HANGAR	10 AÑOS	EP No. 27 02/03/2022, Notario Roberto Samuel Solorzano Hernández	<p>ÁREA</p> <p>FINCA:</p> <p>TIPO:</p> <p>PROPIETARIO:</p> <p>UBICACIÓN FÍSICA:</p> <p>ÁREA</p> <p>FINCA:</p> <p>TIPO:</p> <p>PROPIETARIO:</p> <p>UBICACIÓN FÍSICA:</p>	<p>1849.73m²</p> <p>Bien inmueble urbano inscrito en el Registro General de la Propiedad de la Zona Central, al número doscientos veintiséis (226), folio ciento cincuenta (150) de libro veinte (20) de Guatemala</p> <p>Hangar</p> <p>Estado de Guatemala</p> <p>Aeropuerto Internacional La Aurora</p>	<p>NOMBRE:</p> <p>NIT:</p>	<p>GUATE HANGAR, S.A.</p> <p>33075263</p> <p>NIT:</p>	<p>Q 22,575.32</p> <p>Q 2,709,038.40</p>
112	I-4	ÁREA DE HANGAR	2 años	CONTRATO ADTIVO, No. DS-18-2021 de fecha 12/08/2021	<p>ÁREA</p> <p>FINCA:</p> <p>TIPO:</p> <p>PROPIETARIO:</p> <p>UBICACIÓN FÍSICA:</p>	<p>1849.73m²</p> <p>Bien inmueble urbano inscrito en el Registro General de la Propiedad de la Zona Central, al número doscientos veintiséis (226), folio ciento cincuenta (150) de libro veinte (20) de Guatemala</p> <p>Hangar</p> <p>Estado de Guatemala</p> <p>Aeropuerto Internacional La Aurora</p>	<p>NOMBRE:</p> <p>NIT:</p>	<p>GUATE HANGAR, S.A.</p> <p>33075263</p> <p>NIT:</p>	<p>Q.14,268.59</p> <p>Q.342,446.92</p>



113	J-1	ÁREA DE HANGAR	10 años	CONTRATO No. DS-009-2016 22/01/2016	ÁREA	195.00m ²	Bien inmueble urbano inscrito en el Registro General de la Propiedad de la Zona Central, al número doscientos veintiséis (226), folio ciento cincuenta (150) de libro veinte (20) de Guatemala	AEROTAXIS, S.A.	Q. 782.4	Q. 95,888.00
					FINCA:					
					TIPO:	Hangar				
114	J-2	ÁREA DE HANGAR	10 años	CONTRATO No. DS-010-2016 22/11/2016	ÁREA	267.00m ²	Bien inmueble urbano inscrito en el Registro General de la Propiedad de la Zona Central, al número doscientos veintiséis (226), folio ciento cincuenta (150) de libro veinte (20) de Guatemala	IRMA YOLANDA MEDINILLA HERRERA	Q. 1,974.85	Q. 236,982.00
					FINCA:					
					TIPO:	Hangar				
115	J-3	ÁREA DE HANGAR	15 años	EP No. 1 06/01/2017 Notario Luis Alfonso Tobar Lima; EP, No. 17 de Modificación del 20/04/2018	ÁREA	3759.63m ²	Bien inmueble urbano inscrito en el Registro General de la Propiedad de la Zona Central, al número doscientos veintiséis (226), folio ciento cincuenta (150) de libro veinte (20) de Guatemala	GIBSON, S.A.	Q. 5,130,928.80	Q. 28,505.16
					FINCA:					
					TIPO:	Hangar				
116	J-4	ÁREA DE HANGAR	2 años	DS-12-2022 DE FECHA 15/05/2022	ÁREA	1890.05m ²	Bien inmueble urbano inscrito en el Registro General de la Propiedad de la Zona Central, al número doscientos veintiséis (226), folio ciento cincuenta (150) de libro veinte (20) de Guatemala	SERVICIOS Y ASESORIAS GABO, S.A.	Q. 28,505.16	Q. 5,130,928.80
					FINCA:					
					TIPO:	Hangar				
117	J-5	ÁREA DE HANGAR	2 años	DS-12-2022 DE FECHA 15/05/2022	ÁREA	1890.05m ²	Bien inmueble urbano inscrito en el Registro General de la Propiedad de la Zona Central, al número doscientos veintiséis (226), folio ciento cincuenta (150) de libro veinte (20) de Guatemala	SERVICIOS Y ASESORIAS GABO, S.A.	Q. 28,505.16	Q. 5,130,928.80
					FINCA:					
					TIPO:	Hangar				



[Handwritten signature in blue ink]

Q. 381,843.84

118	J-6	ÁREA DE HANGAR	10 años	CONTRATO No. DS-028-2015 7/5/2015	<p>ÁREA</p> <p>FINCA:</p> <p>TIPO:</p> <p>PROPIETARIO:</p> <p>UBICACIÓN FÍSICA:</p> <p>ÁREA</p>	<p>1933.70m²</p> <p>Bien inmueble urbano inscrito en el Registro General de la Propiedad de la Zona Central, al número doscientos veintiséis (226), folio ciento cincuenta (150) de libro veinte (20) de Guatemala</p> <p>Hangar</p> <p>Estado de Guatemala</p> <p>Aeropuerto Internacional La Aurora</p> <p>2095.61m²</p>	<p>NOMBRE:</p> <p>NIT:</p>	<p>INVERSIONES DOS MIL CIEN, SOCIEDAD ANONIMA</p> <p>3551602-7</p>	<p>Q.7,580.10</p> <p>Q.909,612.00</p>
119	J-7	ÁREA DE HANGAR	10 años	CONTRATO No. DS-064-2015 12/06/2015	<p>ÁREA</p> <p>FINCA:</p> <p>TIPO:</p> <p>PROPIETARIO:</p> <p>UBICACIÓN FÍSICA:</p> <p>ÁREA</p>	<p>Bien inmueble urbano inscrito en el Registro General de la Propiedad de la Zona Central, al número doscientos veintiséis (226), folio ciento cincuenta (150) de libro veinte (20) de Guatemala</p> <p>Hangar</p> <p>Estado de Guatemala</p> <p>Aeropuerto Internacional La Aurora</p> <p>480.00m²</p>	<p>NOMBRE:</p> <p>NIT:</p>	<p>HELICOPTEROS SIT, S.A.</p> <p>5326168</p>	<p>Q.16,714.00</p> <p>Q.2,005,680.00</p>
120	K-1	ÁREA DE HANGAR	10 años	CONTRATO No. 76-2011 4/11/2011	<p>ÁREA</p> <p>FINCA:</p> <p>TIPO:</p> <p>PROPIETARIO:</p> <p>UBICACIÓN FÍSICA:</p> <p>ÁREA</p>	<p>Bien inmueble urbano inscrito en el Registro General de la Propiedad de la Zona Central, al número doscientos veintiséis (226), folio ciento cincuenta (150) de libro veinte (20) de Guatemala</p> <p>Hangar</p> <p>Estado de Guatemala</p> <p>Aeropuerto Internacional La Aurora</p> <p>4750.13m²</p>	<p>NOMBRE:</p> <p>NIT:</p>	<p>7550339-5</p>	<p>Q.2,400.00</p> <p>Q.288,000.00</p>
121	K-2	ÁREA DE HANGAR	15 años	CONTRATO ADMINISTRATIVO No. DS-001-2015 y MODIFICACIÓN: DS-28-2018 06/04/2018	<p>ÁREA</p> <p>FINCA:</p> <p>TIPO:</p> <p>PROPIETARIO:</p> <p>UBICACIÓN FÍSICA:</p> <p>ÁREA</p>	<p>Bien inmueble urbano inscrito en el Registro General de la Propiedad de la Zona Central, al número doscientos veintiséis (226), folio ciento cincuenta (150) de libro veinte (20) de Guatemala</p> <p>Hangar</p> <p>Estado de Guatemala</p> <p>Aeropuerto Internacional La Aurora</p>	<p>NOMBRE:</p> <p>NIT:</p>	<p>AYAU CALLAWAY Y COMPAÑIA LIMITADA (AVCOM)</p> <p>32015-3</p>	<p>Q.33,600.25</p> <p>Q.96524,899.17</p>



[Handwritten signature in blue ink]

122	K-2A	ÁREA DE HANGAR	15 años	E.P. No. 7 de fecha 22/03/2018, ante Notario Aida Luisa Alvarado del Valle	ÁREA	3820.44m ²	Bien inmueble urbano inscrito en el Registro General de la Propiedad de la Zona Central, al número doscientos veintiséis (226), folio ciento cincuenta (150) de libro veinte (20) de Guatemala	NOMBRE:	SERVICIOS LARIMAR, SOCIEDAD ANÓNIMA	Q.26,270.46	Q.4,738,682.80
					FINCA:						
					TIPO:	Hangar					
					PROPIETARIO:	Estado de Guatemala					
123	K-3	ÁREA DE HANGAR	5 años	E.P. No. 87 de fecha 9/09/2021 Notario William Walter Montroy Lucero	ÁREA	630.21m ²	Bien inmueble urbano inscrito en el Registro General de la Propiedad de la Zona Central, al número doscientos veintiséis (226), folio ciento cincuenta (150) de libro veinte (20) de Guatemala	NOMBRE:	SERVICIOS AGROPECUARIOS NACIONALES, SOCIEDAD ANÓNIMA	Q.5,140.72	Q.308,443.20
					FINCA:						
					TIPO:	Hangar					
					PROPIETARIO:	Estado de Guatemala					
124	K-4	ÁREA DE HANGAR	15 años	E.P. No. 20 29/07/2019 Notario Joel Otoniel Chávez Gramajo	UBICACIÓN FÍSICA:	Aeropuerto Internacional La Aurora	Bien inmueble urbano inscrito en el Registro General de la Propiedad de la Zona Central, al número doscientos veintiséis (226), folio ciento cincuenta (150) de libro veinte (20) de Guatemala	NOMBRE:	TRANSPORTES AEREOS GUATEMALTECOS, S.A.	Q.32,995.68	Q.593,922.24
					ÁREA	4232.29m ²					
					TIPO:	Hangar					
					PROPIETARIO:	Estado de Guatemala					




[Handwritten Signature]

125	K-5	ÁREA DE HANGAR	2 AÑOS	CONTRATO ADMINISTRATIVO No. DS-10-2019, de fecha 19/03/2019	<p>ÁREA: 3032.16m²</p> <p>FINCA: Bien inmueble urbano inscrito en el Registro General de la Propiedad de la Zona Central, al número doscientos veintiséis (226), folio ciento cincuenta (150) de libro veinte (20) de Guatemala</p> <p>TIPO: Hangar</p> <p>PROPIETARIO: Estado de Guatemala</p> <p>UBICACIÓN FÍSICA: Aeropuerto Internacional La Aurora</p>	ENLACES AEREOS, S.A.	5333531-7	Q.23,465.62	Q.563,174.88
126	K-6	ÁREA DE HANGAR	2 AÑOS	CONTRATO ADMINISTRATIVO No. DS-11-2019, de fecha 19/03/2019	<p>ÁREA: 2063.23m²</p> <p>FINCA: Bien inmueble urbano inscrito en el Registro General de la Propiedad de la Zona Central, al número doscientos veintiséis (226), folio ciento cincuenta (150) de libro veinte (20) de Guatemala</p> <p>TIPO: Hangar</p> <p>PROPIETARIO: Estado de Guatemala</p> <p>UBICACIÓN FÍSICA: Aeropuerto Internacional La Aurora</p>	DESARROLLO DE INVERSIONES ACULVINAC, S.A.	1198904-1	Q.16,110.53	Q.386,652.72
127	K-7	ÁREA DE HANGAR	15 años	EP. No. 21, 29/07/2019, Notario Joel Otoniel Chávez Gramajo	<p>ÁREA: 2484.80m²</p> <p>FINCA: Bien inmueble urbano inscrito en el Registro General de la Propiedad de la Zona Central, al número doscientos veintiséis (226), folio ciento cincuenta (150) de libro veinte (20) de Guatemala</p> <p>TIPO: Hangar</p> <p>PROPIETARIO: Estado de Guatemala</p> <p>UBICACIÓN FÍSICA: Aeropuerto Internacional La Aurora</p>	TRANSPORTES AEREOS GUATEMALTECOS, S.A.	527303K	Q.19,374.88	Q.348,747.84




128	L-1	ÁREA DE HANGAR	10 años	CONTRATO No. DS-016-2016 02/02/2016	<p>ÁREA: 7843.47m²</p> <p>FINCA: Bien inmueble urbano inscrito en el Registro General de la Propiedad de la Zona Central, al número doscientos veintiséis (226), folio ciento cincuenta (150) de libro veinte (20) de Guatemala</p> <p>TIPO: Hangar</p> <p>PROPIETARIO: Estado de Guatemala</p> <p>UBICACIÓN FÍSICA: Aeropuerto Internacional La Aurora</p>	<p>NOMBRE: AERONAVES, SOCIEDAD ANÓNIMA</p> <p>NIT: 347469</p>	Q.35,290.70	Q.4,234,894.00
129	L-1A				<p>ÁREA: 216.00m²</p> <p>FINCA: Bien inmueble urbano inscrito en el Registro General de la Propiedad de la Zona Central, al número doscientos veintiséis (226), folio ciento cincuenta (150) de libro veinte (20) de Guatemala</p> <p>TIPO: Hangar</p> <p>PROPIETARIO: Estado de Guatemala</p> <p>UBICACIÓN FÍSICA: Aeropuerto Internacional La Aurora</p>	<p>NOMBRE: AERONAVES S.A.</p> <p>NIT: 347469</p>	1209.6	29,030.40
130	L-1B	ÁREA DE HANGAR	2 AÑOS	CONTRATO ADMINISTRATIVO DS-14-2022, 28/03/2022				




131	L-2	ÁREA DE HANGAR	5 años	EP No. 27 13/02/2020 Notario Sergio Antonio Escobar Esteban	<p>ÁREA: 3684.92m²</p> <p>FINCA: Bien inmueble urbano inscrito en el Registro General de la Propiedad de la Zona Central, al número doscientos veintiséis (226), folio ciento cincuenta (150) de libro veinte (20) de Guatemala</p> <p>TIPO: Hangar</p> <p>PROPIETARIO: Estado de Guatemala</p> <p>UBICACIÓN FÍSICA: Aeropuerto Internacional La Aurora</p>	IMPORTAVIA, S.A.	NOMBRE: 414954-8	NIT: Q.25,082.51	Q.1,504,950.60
132	L-3	ÁREA DE HANGAR	15 AÑOS	EP. 44 de fecha 13/08/2021 Notaria Ingrid Michelle Ortiz Paiz	<p>ÁREA: 2956.57m²</p> <p>FINCA: Bien inmueble urbano inscrito en el Registro General de la Propiedad de la Zona Central, al número doscientos veintiséis (226), folio ciento cincuenta (150) de libro veinte (20) de Guatemala</p> <p>TIPO: Hangar</p> <p>PROPIETARIO: Estado de Guatemala</p> <p>UBICACIÓN FÍSICA: Aeropuerto Internacional La Aurora</p>	TRANSP. TERR Y AEREO DE CENTRO AMERICA, S.A.	NOMBRE: 1079518	NIT: Q.21,063.96	3,791,511.00
133	L-4	ÁREA DE HANGAR	5 años	EP No. 146 08/10/2004 Notario Juan Jose Morales Ruz	<p>ÁREA: 8722.10m²</p> <p>FINCA: Bien inmueble urbano inscrito en el Registro General de la Propiedad de la Zona Central, al número doscientos veintiséis (226), folio ciento cincuenta (150) de libro veinte (20) de Guatemala</p> <p>TIPO: Hangar</p> <p>PROPIETARIO: Estado de Guatemala</p> <p>UBICACIÓN FÍSICA: Aeropuerto Internacional La Aurora</p>	ARMANDO RENE MOREL ALTEMBACH Y COMPAÑIA LIMITADA	NOMBRE: 98367-5	NIT: Q.11,091.00	Q.665,460.00



134	L-5	ÁREA DE HANGAR	4 años	EP. NO. 64 de fecha 27/05/2021, Notario Enio Ismael López Beyrer	ÁREA 4385.03m ² FINCA: Bien inmueble urbano inscrito en el Registro General de la Propiedad de la Zona Central, al número doscientos veintiséis (226), folio ciento cincuenta (150) de libro veinte (20) de Guatemala TIPO: Hangar PROPIETARIO: Estado de Guatemala UBICACIÓN FÍSICA: Aeropuerto Internacional La Aurora	CAMPIELLOS, SOCIEDAD ANÓNIMA NOMBRE: 3960684 NIT:	Q. 30,140.72	Q.1,416,754.56
135	L-6				ÁREA 3633.42m ²			
136	L-7	ÁREA DE HANGAR	2 AÑOS	CONTRATO ADMITIVO. No. DS-35-2021 DE DE FECHA 11/10/2021	FINCA: Bien inmueble urbano inscrito en el Registro General de la Propiedad de la Zona Central, al número doscientos veintiséis (226), folio ciento cincuenta (150) de libro veinte (20) de Guatemala TIPO: Hangar PROPIETARIO: Estado de Guatemala UBICACIÓN FÍSICA: Aeropuerto Internacional La Aurora	TRANSLATIN, S.A. NOMBRE: 2969751-4 NIT:	Q. 28,997.96	Q. 695,951.04
137	L-8	ÁREA DE HANGAR	10 años	DS-034-2016 28/01/2016, MODIFICACIÓN DS-	FINCA: Bien inmueble urbano inscrito en el Registro General de la Propiedad de la Zona Central, al número doscientos veintiséis (226), folio ciento cincuenta (150) de libro veinte (20) de Guatemala TIPO: Hangar PROPIETARIO: Estado de Guatemala UBICACIÓN FÍSICA: Aeropuerto Internacional La Aurora	MARIA ROXANA GABRIEL ROZOTTO DE ZIMMERI NOMBRE: NIT:	Q3,776.49	Q.453,178.80




138	L-10	ÁREA DE HANGAR	5 AÑOS	EP. NO. 15 de fecha 27 de mayo de 2021, Notario Erick Federerico Ponce Solís	<p>ÁREA: 228.78m²</p> <p>FINCA: Bien inmueble urbano inscrito en el Registro General de la Propiedad de la Zona Central, al número doscientos veintiséis (226), folio ciento cincuenta (150) de libro veinte (20) de Guatemala</p> <p>TIPO: Hangar</p> <p>PROPIETARIO: Estado de Guatemala</p> <p>UBICACIÓN FÍSICA: Aeropuerto Internacional La Aurora</p> <p>ÁREA: 1543.95m²</p> <p>FINCA: Bien inmueble urbano inscrito en el Registro General de la Propiedad de la Zona Central, al número doscientos veintiséis (226), folio ciento cincuenta (150) de libro veinte (20) de Guatemala</p> <p>TIPO: Hangar</p> <p>PROPIETARIO: Estado de Guatemala</p> <p>UBICACIÓN FÍSICA: Aeropuerto Internacional La Aurora</p>	<p>NOMBRE: AVIACORP, S.A.</p> <p>NIT: 10140034</p> <p>NOMBRE: SERGIO ADOLFO RASKOSKY HOLMANN</p> <p>NIT: 2955377</p>	<p>Q.14,112.73</p> <p>Q.178,718.40</p>	<p>Q. 846,763.80</p>
139	L-11	ÁREA DE HANGAR	2 AÑOS	CONTRATO ADMITIVO No. DS-62-2018, DE FECHA 16/11/2018	<p>ÁREA: 7841.78m²</p> <p>FINCA: Bien inmueble urbano inscrito en el Registro General de la Propiedad de la Zona Central, al número doscientos veintiséis (226), folio ciento cincuenta (150) de libro veinte (20) de Guatemala</p> <p>TIPO: Hangar</p> <p>PROPIETARIO: Estado de Guatemala</p> <p>UBICACIÓN FÍSICA: Aeropuerto Internacional La Aurora</p>	<p>NOMBRE: AEROFOTO CENTROAMERICAN A, S.A.</p> <p>NIT: 1406531</p>	<p>Q.7,446.60</p>	<p>Q.1,176,267.00</p>
140	L-13	ÁREA DE HANGAR	5 años	34-2002.25/2/2002	<p>ÁREA: 454.50m²</p> <p>FINCA: Bien inmueble urbano inscrito en el Registro General de la Propiedad de la Zona Central, al número doscientos veintiséis (226), folio ciento cincuenta (150) de libro veinte (20) de Guatemala</p> <p>TIPO: Hangar</p> <p>PROPIETARIO: Estado de Guatemala</p> <p>UBICACIÓN FÍSICA: Aeropuerto Internacional La Aurora</p>	<p>NOMBRE: AEROFOTO CENTROAMERICAN A, S.A.</p> <p>NIT: 1406531</p>	<p>Q.19,604.45</p>	<p>Q.1,176,267.00</p>
141	L-13A							
142	L-14	ÁREA DE HANGAR	2 años	CONTRATO ADMINISTRATIVO No. DS 24-2018, de fecha 27/03/2018	<p>ÁREA: 454.50m²</p> <p>FINCA: Bien inmueble urbano inscrito en el Registro General de la Propiedad de la Zona Central, al número doscientos veintiséis (226), folio ciento cincuenta (150) de libro veinte (20) de Guatemala</p> <p>TIPO: Hangar</p> <p>PROPIETARIO: Estado de Guatemala</p> <p>UBICACIÓN FÍSICA: Aeropuerto Internacional La Aurora</p>	<p>NOMBRE: AEROFOTO CENTROAMERICAN A, S.A.</p> <p>NIT: 1406531</p>	<p>Q.2,751.48</p>	<p>Q.66,044.16</p>




143	L-15	ÁREA DE HANGAR	5 años	E.P., NUMERO 10 DE FECHA: 25/11/2019 NOTARIO ENRIQUE ASTURIAS FONTANA	<p>ÁREA</p> <p>FINCA: Bien inmueble urbano inscrito en el Registro General de la Propiedad de la Zona Central, al número doscientos veintiséis (226), folio ciento cincuenta (150) de libro veinte (20) de Guatemala</p> <p>TIPO: Hangar</p> <p>PROPIETARIO: Estado de Guatemala</p> <p>UBICACIÓN FÍSICA: Aeropuerto Internacional La Aurora</p> <p>ÁREA 1313.21m²</p>	<p>NOMBRE: AEROSERVICIOS GT, SOCIEDAD ANÓNIMA</p> <p>NIT: 83876316</p>	Q. 1,261.58	Q.30,277.92
144	L-16	ÁREA DE HANGAR	15 años	EP. 42 de fecha 23/08/2021 Notario Alvaro Hurtado Bociletti	<p>ÁREA</p> <p>FINCA: Bien inmueble urbano inscrito en el Registro General de la Propiedad de la Zona Central, al número doscientos veintiséis (226), folio ciento cincuenta (150) de libro veinte (20) de Guatemala</p> <p>TIPO: Hangar</p> <p>PROPIETARIO: Estado de Guatemala</p> <p>UBICACIÓN FÍSICA: Aeropuerto Internacional La Aurora</p> <p>ÁREA 322.00m²</p>	<p>NOMBRE: BEECHCRAFT DE GUATEMALA, S.A.</p> <p>NIT: 983675</p>	Q. 7,672.82	Q. 1,381,107.60
145	L-17	ÁREA DE HANGAR	2 años	CONTRATO ADMINISTRATIVO No. DS-08-2019	<p>ÁREA</p> <p>FINCA: Bien inmueble urbano inscrito en el Registro General de la Propiedad de la Zona Central, al número doscientos veintiséis (226), folio ciento cincuenta (150) de libro veinte (20) de Guatemala</p> <p>TIPO: Hangar</p> <p>PROPIETARIO: Estado de Guatemala</p> <p>UBICACIÓN FÍSICA: Aeropuerto Internacional La Aurora</p> <p>ÁREA 550.08m²</p>	<p>NOMBRE: JORGE ARNULFO PEREZ RODRIGUEZ</p> <p>NIT: 86828-0</p>	Q.1,618.52	Q.38,844.48
146	L-18	ÁREA DE HANGAR	10 años	CONTRATO No. DS-005- 2016 11/01/2016	<p>ÁREA</p> <p>FINCA: Bien inmueble urbano inscrito en el Registro General de la Propiedad de la Zona Central, al número doscientos veintiséis (226), folio ciento cincuenta (150) de libro veinte (20) de Guatemala</p> <p>TIPO: Hangar</p> <p>PROPIETARIO: Estado de Guatemala</p> <p>UBICACIÓN FÍSICA: Aeropuerto Internacional La Aurora</p>	<p>NOMBRE: LOS TRES MERCADOS, S.A.</p> <p>NIT: 1192941-0</p>	Q.2,364.37	Q.283,724.40
147	L-19							




[Handwritten signature]


148	L-20	ÁREA DE HANGAR	2 años	CONTRATO No. DS-18-2022 24/05/2022	<p>ÁREA: 262.54m²</p> <p>FINCA: Bien inmueble urbano inscrito en el Registro General de la Propiedad de la Zona Central, al número doscientos veintiséis (226), folio ciento cincuenta (150) de libro veinte (20) de Guatemala</p> <p>TIPO: Hangar</p> <p>PROPIETARIO: Estado de Guatemala</p> <p>UBICACIÓN FÍSICA: Aeropuerto Internacional La Aurora</p>	<p>NOMBRE: HELIAGUILA, S.A.</p> <p>NIT: 521181-6</p>	Q. 2,760.27	Q. 66,246.48
149	L-21	ÁREA DE HANGAR	2 AÑOS	CONTRATO No. DS-17-2022 20/05/2022	<p>ÁREA: 294.95m²</p> <p>FINCA: Bien inmueble urbano inscrito en el Registro General de la Propiedad de la Zona Central, al número doscientos veintiséis (226), folio ciento cincuenta (150) de libro veinte (20) de Guatemala</p> <p>TIPO: Hangar</p> <p>PROPIETARIO: Estado de Guatemala</p> <p>UBICACIÓN FÍSICA: Aeropuerto Internacional La Aurora</p>	<p>NOMBRE: KENTIA, SOCIEDAD ANONIMA</p> <p>NIT: 97255920</p>	Q. 1,921.78	Q. 46,122.72
150	L-22	ÁREA DE HANGAR	2 AÑOS	CONTRATO ADMINISTRATIVO DS-062-2019 19/09/2019	<p>ÁREA: 345.00m²</p> <p>FINCA: Bien inmueble urbano inscrito en el Registro General de la Propiedad de la Zona Central, al número doscientos veintiséis (226), folio ciento cincuenta (150) de libro veinte (20) de Guatemala</p> <p>TIPO: Hangar</p> <p>PROPIETARIO: Estado de Guatemala</p> <p>UBICACIÓN FÍSICA: Aeropuerto Internacional La Aurora</p>	<p>NOMBRE: MOSCAMED</p> <p>NIT: 25986547</p>	Q. 1,692.60	Q. 40,622.40
151	L-23	ÁREA DE HANGAR	2 AÑOS	CONTRATO ADMITIVO No. DS-24-2021, DE FECHA 06/09/2021	<p>ÁREA: 160.60m²</p> <p>FINCA: Bien inmueble urbano inscrito en el Registro General de la Propiedad de la Zona Central, al número doscientos veintiséis (226), folio ciento cincuenta (150) de libro veinte (20) de Guatemala</p> <p>TIPO: Hangar</p> <p>PROPIETARIO: Estado de Guatemala</p> <p>UBICACIÓN FÍSICA: Aeropuerto Internacional La Aurora</p>	<p>NOMBRE: ESTACION AEREA DE GUATEMALA, S.A.</p> <p>NIT: 25394428</p>	Q. 1,692.60	Q. 34,535.52


 UNIDAD DE ASesoría JURÍDICA
 INSTITUTO GUATEMALTECO DE AERONÁUTICA (INGAC)

152	L-24	ÁREA DE HANGAR	10 años	CONTRATO No. DS-118-2015 18/12/2015	ÁREA	1600.16m ²	Bien inmueble urbano inscrito en el Registro General de la Propiedad de la Zona Central, al número doscientos veintiséis (226), folio ciento cincuenta (150) de libro veinte (20) de Guatemala	NOMBRE: MULTISERVICIOS MYS, S.A.	Q.8,518.14	Q.1,022,176.80
					FINCA:					
					TIPO:	Hangar				
153	L-24A	ÁREA DE HANGAR	2 años	CONTRATO ADMINISTRATIVO No. DS-47-2018 03/09/2018	ÁREA	379.89m ²	Bien inmueble urbano inscrito en el Registro General de la Propiedad de la Zona Central, al número doscientos veintiséis (226), folio ciento cincuenta (150) de libro veinte (20) de Guatemala	NOMBRE: GRUPO AEROSPECIAL, S.A.	Q.3,600.58	Q.86,413.92
					FINCA:					
					TIPO:	Hangar				
					PROPIETARIO:	Estado de Guatemala				
					UBICACIÓN FÍSICA:	Aeropuerto Internacional La Aurora				
					TIPO:	Hangar				
					PROPIETARIO:	Estado de Guatemala				
					UBICACIÓN FÍSICA:	Aeropuerto Internacional La Aurora				
					NOMBRE:	60570342				
					NIT:					




154	L-25	ÁREA DE HANGAR	10 AÑOS	EP 228, de fecha 28/11/2018 Notaria Flor de Maria Felgar Romero	ÁREA FINCA: TIPO: PROPIETARIO: UBICACIÓN FÍSICA:	989.74m ² Bien inmueble urbano inscrito en el Registro General de la Propiedad de la Zona Central, al número doscientos veintiséis (226), folio ciento cincuenta (150) de libro veinte (20) de Guatemala Hangar Estado de Guatemala Aeropuerto Internacional La Aurora	OPERACIONES AEREAS Y SERVICIOS, S.A. NOMBRE: NIT:	Q.4,689.49	Q.1,100,910.00	
155	L-26	ÁREA DE HANGAR	15 años	DS-033-2015 18/05/2015	ÁREA FINCA: TIPO: PROPIETARIO: UBICACIÓN FÍSICA:	400.00m ² Bien inmueble urbano inscrito en el Registro General de la Propiedad de la Zona Central, al número doscientos veintiséis (226), folio ciento cincuenta (150) de libro veinte (20) de Guatemala Hangar Estado de Guatemala Aeropuerto Internacional La Aurora	AVIATION SERVICES, S.A. NOMBRE: NIT:	Q.3,584.00	Q.645,120.00	
156	N-1	ÁREA DE HANGAR	10 años	EP No. 10 24/10/2019 Notario Ennio Guillermo Lopez Alvarado	ÁREA FINCA: TIPO: PROPIETARIO: UBICACIÓN FÍSICA:	3044.83m ² Bien inmueble urbano inscrito en el Registro General de la Propiedad de la Zona Central, al número doscientos veintiséis (226), folio ciento cincuenta (150) de libro veinte (20) de Guatemala Hangar Estado de Guatemala Aeropuerto Internacional La Aurora	CIRCULO AEREO NOMBRE: NIT:	Gratuito	Gratuito	
157	N-2	ÁREA DE HANGAR	2 años	CONTRATO ADMINISTRATIVO No. DS 029-2021, de fecha 16/09/2021	ÁREA FINCA: TIPO: PROPIETARIO: UBICACIÓN FÍSICA:	732.00m ² Bien inmueble urbano inscrito en el Registro General de la Propiedad de la Zona Central, al número doscientos veintiséis (226), folio ciento cincuenta (150) de libro veinte (20) de Guatemala Hangar Estado de Guatemala Aeropuerto Internacional La Aurora	ROSSANA MAGALI BETETA DIAZ DE REYES NOMBRE: NIT:	Gratuito	Gratuito	
								579646-6	5,218.94	125,254.56


 UNIDAD DE ASESORIA JURÍDICA
 DGAC

158	N-3	ÁREA DE HANGAR	10 años	CONTRATO No. DS-001-2016 07/01/2016	<p>ÁREA</p> <p>FINCA:</p> <p>TIPO:</p> <p>PROPIETARIO:</p> <p>UBICACIÓN FÍSICA:</p> <p>ÁREA:</p>	<p>561.33m²</p> <p>Bien inmueble urbano inscrito en el Registro General de la Propiedad de la Zona Central, al número doscientos veintiséis (226), folio ciento cincuenta (150) de libro veinte (20) de Guatemala</p> <p>Hangar</p> <p>Estado de Guatemala</p> <p>Aeropuerto Internacional La Aurora</p> <p>879.84m²</p>	<p>NOMBRE:</p> <p>NIT:</p>	<p>INVERSIONES FERVISA, SOCIEDAD ANÓNIMA</p> <p>2524874-X</p> <p>NIT:</p>	<p>Q.2,466.02</p>	<p>Q.295,922.40</p>
					<p>FINCA:</p> <p>TIPO:</p> <p>PROPIETARIO:</p> <p>UBICACIÓN FÍSICA:</p> <p>ÁREA:</p>	<p>Bien inmueble urbano inscrito en el Registro General de la Propiedad de la Zona Central, al número doscientos veintiséis (226), folio ciento cincuenta (150) de libro veinte (20) de Guatemala</p> <p>Hangar</p> <p>Estado de Guatemala</p> <p>Aeropuerto Internacional La Aurora</p>	<p>NOMBRE:</p> <p>NIT:</p>	<p>EDGAR RENE REYES GARZONA</p> <p>357504-7</p> <p>NIT:</p>	<p>Q.5,228.35</p>	<p>Q.125,480.40</p>
159	N-4	ÁREA DE HANGAR	2 AÑOS	CONTRATO ADMINISTRATIVO DS-052-2019, 26/08/2019	<p>FINCA:</p> <p>TIPO:</p> <p>PROPIETARIO:</p> <p>UBICACIÓN FÍSICA:</p> <p>ÁREA:</p>	<p>Bien inmueble urbano inscrito en el Registro General de la Propiedad de la Zona Central, al número doscientos veintiséis (226), folio ciento cincuenta (150) de libro veinte (20) de Guatemala</p> <p>Hangar</p> <p>Estado de Guatemala</p> <p>Aeropuerto Internacional La Aurora</p>	<p>NOMBRE:</p> <p>NIT:</p>	<p>EDGAR RENE REYES GARZONA</p> <p>357504-7</p> <p>NIT:</p>	<p>Q.5,228.35</p>	<p>Q.125,480.40</p>




160	N-5	ÁREA DE HANGAR	15 AÑOS	EP. No. 32, de fecha 23/05/2019, Ante notario Sergio Antonio Escobar Esteban	<p>ÁREA</p> <p>FINCA:</p> <p>TIPO:</p> <p>PROPIETARIO:</p> <p>UBICACIÓN FÍSICA:</p>	<p>807.00m²</p> <p>Bien inmueble urbano inscrito en el Registro General de la Propiedad de la Zona Central, al número doscientos veintiséis (226), folio ciento cincuenta (150) de libro veinte (20) de Guatemala</p> <p>Hangar</p> <p>Estado de Guatemala</p> <p>Aeropuerto Internacional La Aurora</p> <p>1200.m00²</p>	<p>NOMBRE:</p> <p>NIT:</p>	<p>ÁREA 51, SOCIEDAD ANÓNIMA</p> <p>98811533</p> <p>Q.4.337.76</p>	Q.780,796.80
161	N-5	ÁREA DE HANGAR	15 años	003-1996.10/1/96	<p>ÁREA</p> <p>FINCA:</p> <p>TIPO:</p> <p>PROPIETARIO:</p> <p>UBICACIÓN FÍSICA:</p>	<p>Bien inmueble urbano inscrito en el Registro General de la Propiedad de la Zona Central, al número doscientos veintiséis (226), folio ciento cincuenta (150) de libro veinte (20) de Guatemala</p> <p>Hangar</p> <p>Estado de Guatemala</p> <p>Aeropuerto Internacional La Aurora</p> <p>330.27m²</p>	<p>NOMBRE:</p> <p>NIT:</p>	<p>ÁREA 51, SOCIEDAD ANÓNIMA</p> <p>98811533</p> <p>Q.3.000.00</p>	Q.540,000.00
162	N-7	ÁREA DE HANGAR	15 años	EP No. 14.07/11/2017 Notario Roberto Antonio Pastor Cójulim	<p>ÁREA</p> <p>FINCA:</p> <p>TIPO:</p> <p>PROPIETARIO:</p> <p>UBICACIÓN FÍSICA:</p>	<p>Bien inmueble urbano inscrito en el Registro General de la Propiedad de la Zona Central, al número doscientos veintiséis (226), folio ciento cincuenta (150) de libro veinte (20) de Guatemala</p> <p>Hangar</p> <p>Estado de Guatemala</p> <p>Aeropuerto Internacional La Aurora</p> <p>650.55m²</p>	<p>NOMBRE:</p> <p>NIT:</p>	<p>ALFREDO ANTONIO CUFUENTES LARA</p> <p>17287669</p> <p>Q.1.600.09</p>	Q.286,016.20
163	N-8	ÁREA DE HANGAR	10 años	DS-002-2016 7/1/2016	<p>ÁREA</p> <p>FINCA:</p> <p>TIPO:</p> <p>PROPIETARIO:</p> <p>UBICACIÓN FÍSICA:</p>	<p>Bien inmueble urbano inscrito en el Registro General de la Propiedad de la Zona Central, al número doscientos veintiséis (226), folio ciento cincuenta (150) de libro veinte (20) de Guatemala</p> <p>Hangar</p> <p>Estado de Guatemala</p> <p>Aeropuerto Internacional La Aurora</p>	<p>NOMBRE:</p> <p>NIT:</p>	<p>AEROTRANSPORTE ESPECIALIZADOS, SOCIEDAD ANÓNIMA</p> <p>38189924</p> <p>Q.3.686.73</p>	Q.447,407.60



164	N-8A	ÁREA DE HANGAR	5 años	EP. 37, 04/12/2019, Notario ERI RAFAEL PALMA VALENZUELA	<p>ÁREA</p> <p>FINCA:</p> <p>TIPO:</p> <p>PROPIETARIO:</p> <p>UBICACION FÍSICA:</p>	<p>101.93m²</p> <p>Bien inmueble urbano inscrito en el Registro General de la Propiedad de la Zona Central, al número doscientos veintiséis (226), Folio ciento cincuenta (150) de libro veinte (20) de Guatemala</p> <p>Hangar</p> <p>Estado de Guatemala</p>	<p>NOMBRE:</p> <p>MIT:</p>	<p>ELIDA ALBERTINA RAFAEL ROJAS DE CHACÓN</p> <p>4685423-9</p>	<p>Q.913.29</p>	<p>Q.15,439.22</p>
-----	------	----------------	--------	---	---	---	----------------------------	--	-----------------	--------------------



ÁREA DE GASOLINERAS AILA

No.	HANGAR	MOTIVO DEL ARRENDAMIENTO Y USO	PLAZO	FECHA DE APROBACION DEL CONTRATO	CARACTERÍSTICAS DEL BIEN			ARRENDATARIO	RENTA MENSUAL
1	HNW-1	PUMA ENERGY, BAHAMAS, SOCIEDAD ANÓNIMA	CONTRATO DS-084-2015 01/07/2015	Finalizará 3 meses después de inicio de operaciones de la nueva terminal de combustible de conformidad con Licitación Pública Internacional que se realice	ÁREA 4275.42 M2	FINCA: Bien inmueble urbano inscrito en el Registro General de la Propiedad de la Zona Central, al número doscientos veintiséis (226), folio ciento cincuenta (150) de libro veinte (20) de Guatemala	NOMBRE: PUMA ENERGY, BAHAMAS SOCIEDAD ANÓNIMA NIT: 545558-8	\$16,759.65	
2	HNW-2	CHEVRON GUATEMALA INC.	DS-085-2015 01/07/2015	Finalizará 3 meses después de inicio de operaciones de la nueva terminal de combustible de conformidad con Licitación Pública Internacional que se realice	ÁREA 4562.68M2	FINCA: Bien inmueble urbano inscrito en el Registro General de la Propiedad de la Zona Central, al número doscientos veintiséis (226), folio ciento cincuenta (150) de libro veinte (20) de Guatemala	NOMBRE: CHEVRON GUATEMALA INC. NIT: 32935-5	\$17,885.71	
3	HNW-4	LIQUIDOS Y QUIMICOS, S.A.	DS-026-2015 22/04/2015 MODIFICACIONES DS-057-2015 05/06/2015 DS-029-2015 30/04/2015	Finalizará 3 meses después de inicio de operaciones de la nueva terminal de combustible de conformidad con Licitación Pública Internacional que se realice	ÁREA	FINCA: Bien inmueble urbano inscrito en el Registro General de la Propiedad de la Zona Central, al número doscientos veintiséis (226), folio ciento cincuenta (150) de libro veinte (20) de Guatemala	NOMBRE: LIQUIDOS Y QUIMICOS, S.A. NIT: 485472-1	\$14,228.38	



ÁREAS DADAS EN ARRENDAMIENTO PARA HANDLING (USO RAMPA)

No.	HANGAR	MOTIVO DEL ARRENDAMIENTO Y	PLAZO	FECHA DE APROBACION	CARACTERÍSTICAS DEL BIEN	ARRENDATARIO	VALOR MENSUAL	MONTO TOTAL DEL CONTRATO
1	SPE 2-98 area unicamente para rampa	EXPORTADORA DE CARDAMOMO Y CAFE, S.A.	15 años	CONTRATO No. 77-2011 08/11/2011	<p>UBICACIÓN FÍSICA: Bien inmueble urbano inscrito en el Registro General de la Propiedad de la Zona Central, al número doscientos veintiséis (226), folio ciento cincuenta (150) de libro veinte (20) de Guatemala</p> <p>FINCA: Rampa</p> <p>TIPO: Estado de Guatemala</p> <p>PROPIETARIO: Aeropuerto Internacional La Aurora</p>	EXPORTADORA DE CARDAMOMO Y CAFE, S.A.	0.491.55	0.88.479.00
2	FN-1-25 Y STP-1-1050	AVIASERVICIOS, SA.	5 años	CONTRATO No. DS-059-2015 8/6/2015	<p>FINCA: Bien inmueble urbano inscrito en el Registro General de la Propiedad de la Zona Central, al número doscientos veintiséis (226), folio ciento cincuenta (150) de libro veinte (20) de Guatemala</p> <p>TIPO: Rampa, Oficinas y Bodega</p> <p>PROPIETARIO: Estado de Guatemala</p> <p>UBICACIÓN FÍSICA: Aeropuerto Internacional La Aurora</p>	AVIASERVICIOS, SA.	0.76.576.82	0.4.594.249.20
3	STP-2	LAATS, S.A.	15 AÑOS	EP No. 41 02/09/2019 Notario Joel Oloniel Chávez Gramajo	<p>FINCA: Bien inmueble urbano inscrito en el Registro General de la Propiedad de la Zona Central, al número doscientos veintiséis (226), folio ciento cincuenta (150) de libro veinte (20) de Guatemala</p> <p>TIPO: Rampa</p> <p>PROPIETARIO: Estado de Guatemala</p> <p>UBICACIÓN FÍSICA: Aeropuerto Internacional La Aurora</p>	LAATS, S.A.	0.8.064.00	0.1.451.520.00




4	FN-1-14 Y STP-3-1178	SERVICIOS AEREOS GUATEMALTECOS S. A.	10 años	CONTRATO No. DS- 006-2016 11/1/2016	FINCA:	Bien inmueble urbano inscrito en el Registro General de la Propiedad de la Zona Central, al número doscientos veintiséis (226), folio ciento cincuenta (150) de libro veinte (20) de Guatemala	SERVICIOS AEREOS GUATEMALTEC OS S. A.	Q. 41,555.47	Q. 4,986,856.40
					TIPO:	Rampa, Oficina y Bodega			
					PROPIETARIO:	Estado de Guatemala			
					UBICACIÓN FÍSICA:	Aeropuerto Internacional La Aurora			
5	STP-4	COMPAÑIA PANAMENA DE AVIACION, S.A.	2 años	CONTRATO No. DS- 038-2019 15/07/2019	FINCA:	Bien inmueble urbano inscrito en el Registro General de la Propiedad de la Zona Central, al número doscientos veintiséis (226), folio ciento cincuenta (150) de libro veinte (20) de Guatemala	COMPANIA PANAMENA DE AVIACION, S.A.	Q. 16,800.00	Q. 403,200.00
					TIPO:	Rampa			
					PROPIETARIO:	Estado de Guatemala			
					UBICACIÓN FÍSICA:	Aeropuerto Internacional La Aurora			




6	FN-1-26, AU-2-26 Y STP-50-TAG	TRANSPORTES AEREOS GUATEMALTECOS, S.A.	5 años	CONTRATO ADMINISTRATIVO No. 001-2014-13/2/2014	FINCA: TIPO: PROPIETARIO: UBICACIÓN FISICA:	Bien inmueble urbano inscrito en el Registro General de la Propiedad de la Zona Central, al número doscientos veintiséis (226), folio ciento cincuenta (150) de libro veinte (20) de Guatemala Rampa, Oficina y Bodega Estado de Guatemala Aeropuerto Internacional La Aurora	TRANSPORTES AEREOS GUATEMALTECOS, S.A. NOMBRE: NIT: 527303K	Q.6.035.46	Q.362,127.60
7	HNW-10	SAG	5 años	EP, NO. 11 06/02/2020 Notario Jose Arturo Pellecer Arellano	FINCA: TIPO: PROPIETARIO: UBICACIÓN FISICA:	Bien inmueble urbano inscrito en el Registro General de la Propiedad de la Zona Central, al número doscientos veintiséis (226), folio ciento cincuenta (150) de libro veinte (20) de Guatemala Equipo de Servicios en Tierra Estado de Guatemala Aeropuerto Internacional La Aurora	NOMBRE: NIT:	Q.2.620.00	Q.31,440.00
8	HNW-12	LAATS, S.A.	10 años	Escritura Pública No. 1, de fecha 20/02/2019, ante el Notario Roberto Carlos García Solares	FINCA: TIPO: PROPIETARIO: UBICACIÓN FISICA:	Bien inmueble urbano inscrito en el Registro General de la Propiedad de la Zona Central, al número doscientos veintiséis (226), folio ciento cincuenta (150) de libro veinte (20) de Guatemala Bodega y taller Estado de Guatemala Aeropuerto Internacional La Aurora	LAATS, S.A. NOMBRE: NIT: 7216831	Q.8.736.00	Q.1,048,320.00
9		LAATS, S.A.	10 años	Escritura Pública No. 10, de fecha 03/07/2019, ante el Notario Joel Olimiel Gramajo Aguirre	FINCA: TIPO: PROPIETARIO: UBICACIÓN FISICA:	Bien inmueble urbano inscrito en el Registro General de la Propiedad de la Zona Central, al número doscientos veintiséis (226), folio ciento cincuenta (150) de libro veinte (20) de Guatemala Bodega y taller Estado de Guatemala Aeropuerto Internacional La Aurora	LAATS, S.A. NOMBRE: NIT: 7216831	Q.3.225.60	Q. 387,072.00



[Handwritten signature in blue ink]

ÁREAS DADAS EN ARRENDAMIENTO AEROPUERTO INTERNACIONAL MUNDO MAYA				CARACTERÍSTICAS DEL BIEN		ARRENDATARIO		VALOR MENSUAL	MONTO TOTAL DEL CONTRATO						
No.	NOMENCLATURA DEL AREA	MOTIVO DEL ARRENDAMIENTO Y USO	PLAZO	FECHA DE APROBACION DEL CONTRATO	UBICACIÓN FÍSICA:	FINCA:	TIPO:	PROPIETARIO:	UBICACIÓN FÍSICA:	FINCA:	TIPO:	PROPIETARIO:	NOMBRE:	NIT:	
1	MM-OF-07, MM-OF-08	TRANSPORTES AÉREOS GUATEMALTECOS, SOCIEDAD ANÓNIMA	15 años	DS-076-2014, de fecha 7/10/2014	Bien inmueble urbano inscrito en el Registro General de la Propiedad de la Zona Central, veintiséis (226), folio ciento cincuenta (150) de libro veinte (20) de Guatemala	LOCAL COMERCIAL, CUANTERS	Estado de Guatemala		TRANSPORTES AÉREOS GUATEMALTECOS, SOCIEDAD ANÓNIMA	527303-K				Q.4128.17	Q.743,070.60
2	MM-OF-06	TROPIC AIR LIMITED	15 años	DS-093-2014, de fecha 11/11/2014	Bien inmueble urbano inscrito en el Registro General de la Propiedad de la Zona Central, al número doscientos veintiséis (226), folio ciento cincuenta (150) de libro veinte (20) de Guatemala	LOCAL COMERCIAL	Estado de Guatemala	Aeropuerto Internacional La Aurora	AYAU CALLAWAY Y COMPAÑIA LIMITADA	7418610-8				Q.2,074.74	Q.373,453.52
3	MM-OF-09	AYAU CALLAWAY Y COMPAÑIA LIMITADA	15 años	DS-002-2015, de fecha 16/11/2015	Bien inmueble urbano inscrito en el Registro General de la Propiedad de la Zona Central, al número doscientos veintiséis (226), folio ciento cincuenta (150) de libro veinte (20) de Guatemala	LOCAL COMERCIAL	Estado de Guatemala	Aeropuerto Internacional La Aurora	AEROPETROL, SOCIEDAD ANÓNIMA	32015-3				Q.2,025.00	Q.364,500.00
4	Área de Combustible	AEROPETROL, SOCIEDAD ANÓNIMA	5 años	EP 39 5/12/2016 Zujarelli Guadalupe Castellanos Garcia MODIFICACION EP No. 68 28/08/2017 Ana Cristina Barbier Figueroa	Bien inmueble urbano inscrito en el Registro General de la Propiedad de la Zona Central, al número doscientos veintiséis (226), folio ciento cincuenta (150) de libro veinte (20) de Guatemala	AREA COMBUSTIBLE	Estado de Guatemala	Aeropuerto Internacional La Aurora	AVIATECA, SOCIEDAD ANÓNIMA	94421463				Q.7,526.40	Q.451,584.00



[Handwritten signature in blue ink]

5	MM-BO-01, MM-OF-02, MM-OF-03, MM-OF-04	AVIAATECA, SOCIEDAD ANÓNIMA				FINCA: TIPO: PROPIETARIO: UBICACIÓN FÍSICA:	LOCAL COMERCIAL Estado de Guatemala Aeropuerto Internacional La Aurora Bien inmueble urbano inscrito en el Registro General de la Propiedad de la Zona Central, al número doscientos veintiséis (226), folio ciento cincuenta (150) de libro veinte (20) de Guatemala NOMBRE:	NIT: KAREN MARIBEL MUÑOZ MARTINEZ	546580-K		
6	LOCALES 8, 9 y 10	KAREN MARIBEL MUÑOZ MARTINEZ	5 años	EP. No. 8, de fecha 06/07/2016, ante los oficios de la Notaría Dolores Ana Lucía Prado García		FINCA: TIPO: PROPIETARIO: UBICACIÓN FÍSICA:	LOCALES COMERCIALES Estado de Guatemala Aeropuerto Internacional La Aurora Bien inmueble urbano inscrito en el Registro General de la Propiedad de la Zona Central, al número doscientos veintiséis (226), folio ciento cincuenta (150) de libro veinte (20) de Guatemala NOMBRE:	NIT: 11479736 ACTIVIDADES TURISTICAS S.A.	Q.5.659.36	Q.339,561.16	
7	AC-MM-9	ACTIVIDADES TURISTICAS S.A.	5 años	EP. No. 32, de fecha 07/05/2019, ante los oficios del Notario Carlos Humberto Echeverría Guzmán		FINCA: TIPO: PROPIETARIO:	LOCALES COMERCIALES Estado de Guatemala	NIT: 27206483		Q.792.96	Q.47,577.60
ÁREAS DADAS EN ARRENDAMIENTO AERÓDROMO DE QUEZALTENANGO											
No.	NOMENCLATURA DEL ÁREA	MOTIVO DEL ARRENDAMIENTO Y USO	PLAZO	FECHA DE APROBACIÓN DEL ÁREA EN PROCESO DE SUSCRIPCIÓN CONTRATO		CARACTERÍSTICAS DEL BIEN	ARRENDATARIO		VALOR MENSUAL	MONTO TOTAL DEL CONTRATO	
1	HQ-1-2 Quetzaltenango	CARLOS ENRIQUE PAC SUM, ÁREA USO HANGAR				UBICACIÓN FÍSICA: FINCA: TIPO: PROPIETARIO: UBICACIÓN FÍSICA:	Aeródromo Quezaltenango HANGAR Estado de Guatemala Aeródromo Quezaltenango Aeródromo Quezaltenango	NOMBRE: NIT: NOMBRE:	CARLOS ENRIQUE PAC		
2	HQ-1 Quetzaltenango	IGLESIA AGUA VIVA, ÁREA USO HANGAR		ÁREA EN PROCESO DE SUSCRIPCIÓN CONTRATO		FINCA: TIPO: PROPIETARIO: UBICACIÓN FÍSICA:	HANGAR Estado de Guatemala IGLESIA AGUA VIVA Aeródromo Quezaltenango	NIT: NOMBRE:	IGLESIA AGUA VIVA, ÁREA USO HANGAR		
3	HQ-7 Quetzaltenango	RABI RABI MEJIA OVALLE USO HANGAR	2 AÑOS	CONTRATO ADMINISTRATIVO DS-31-2021 DE FECHA 11/10/2021		FINCA: TIPO: PROPIETARIO: UBICACIÓN FÍSICA:	HANGAR Estado de Guatemala Aeródromo Quezaltenango Aeródromo Quezaltenango	NOMBRE: NIT: NOMBRE:	RABI RABI MEJIA	Q.2.240.00	Q.53,760.00



[Handwritten signature in blue ink]

ÁREAS DADAS EN ARRENDAMIENTO AERÓDROMO DE HUEHUETENANGO

No.	NOMENCLATURA DEL AREA	MOTIVO DEL ARRENDAMIENTO Y USO	PLAZO	FECHA DE APROBACION DEL CONTRATO	CARACTERÍSTICAS DEL BIEN	ARRENDATARIO	VALOR MENSUAL	MONTO TOTAL DEL CONTRATO
4	CHT-1	Helicopteros de Guatemala, S.A.	2 años	CONTRATO ADMITIVO DS-24-2019, DE FECHA 06/05/2019	UBICACIÓN FÍSICA: Aeródromo Huehuetenango FINCA: Hangar TIPO: Estado de Guatemala PROPIETARIO: Aeródromo Huehuetenango	Helicopteros de Guatemala, S.A. NOMBRE: 5326188 NIT:	Q.258.24	Q.6.197.76
5	H-HT-1	JORGE ROBERTO GRANADOS AMBROSY	2 años	CONTRATO ADMINISTRATIVO No. DS-21-2019, de fecha 24/04/2019	UBICACIÓN FÍSICA: Aeródromo Huehuetenango FINCA: Hangar TIPO: Estado de Guatemala PROPIETARIO:	JORGE ROBERTO GRANADOS AMBROSY NOMBRE: 39837106 NIT:	Q.2.350.00	Q.56.400.00

ÁREAS DADAS EN ARRENDAMIENTO AERÓDROMO DE CHIQUIMULA

No.	NOMENCLATURA DEL AREA	MOTIVO DEL ARRENDAMIENTO Y USO	PLAZO	FECHA DE APROBACION DEL CONTRATO	CARACTERÍSTICAS DEL BIEN	ARRENDATARIO	VALOR MENSUAL	MONTO TOTAL DEL CONTRATO
6	Hangar 2 Chiquimula	CENTRAL FLYING, S.A.	5 años	Escritura Publica No. 17, de fecha 02/08/2018, ante Notaria Patricia Maria Pineda Anzueto	UBICACIÓN FÍSICA: Aeródromo Chiquimula FINCA: Hangar TIPO: Estado de Guatemala PROPIETARIO: Aeródromo Chiquimula	CENTRAL FLYING, S.A. NOMBRE: 67481345 NIT:	Q.424.80	Q.25.488.00
7	H-1-CH un Costado de la Rampa del Aeródromo de Chiquimula	JOEL QUIJADA CASTRO	18 meses	EP No. 112, de fecha 26/10/2017	UBICACIÓN FÍSICA: Aeródromo Chiquimula FINCA: Hangar TIPO: Estado de Guatemala PROPIETARIO: Aeródromo Chiquimula	JOEL QUIJADA CASTRO NOMBRE: 3895386 NIT:	Q.882.00	Q.15.876.00
8	HES-01 ESQUIPIULAS, CHIQUIMULA	SILVER INVESTMENTS, S.A.	15 AÑOS	EP No. 8 de fecha 14/04/2021, ante el Notario Mario Isaac Acevedo Ramirez	UBICACIÓN FÍSICA: Aeródromo Chiquimula FINCA: Hangar TIPO: Estado de Guatemala PROPIETARIO: Aeródromo Chiquimula	SILVER INVESTMENTS, S.A. NOMBRE: 109229940 NIT:	Q.905.52	Q.162.993.60
9		ALIN RODOLFO SANABRIA ESPINALES	5 AÑOS	EP No. 8, de fecha 23/04/2019	UBICACIÓN FÍSICA: Aeródromo Chiquimula FINCA: Hangar TIPO: Estado de Guatemala PROPIETARIO:	ALIN RODOLFO SANABRIA ESPINALES NOMBRE: 37184148 NIT:	Q.274.35	Q.16.461.00




ÁREAS DADAS EN ARRENDAMIENTO AERÓDROMO DE PUERTO BARRIOS

No.	NOMENCLATURA DEL AREA	MOTIVO DEL ARRENDAMIENTO Y USO	PLAZO	FECHA DE APROBACION DEL CONTRATO	CARACTERÍSTICAS DEL BIEN	ARRENDATARIO	VALOR MENSUAL	MONTO TOTAL DEL CONTRATO
10	PUERTO BARRIOS OF-1	TRANSPORTES AÉREOS GUATEMALTECOS. SOCIEDAD ANÓNIMA	18 meses	EP No. 224 06/11/2017 Notaria Flor de María folgar Romero	UBICACIÓN FÍSICA:	TRANSPORTES AEREOS GUATEMALTECOS, SOCIEDAD ANONIMA NOMBRE: NIT: 527303K	Q. 2,262.76	Q. 40,729.68
					FINCA:			
					TIPO:			
11	PUERTO BARRIOS CA-1	NIDIA CAROLA HERNÁNDEZ RIVERA DE MARTÍNEZ	5 años	EP No. de fecha 24/07/2018, ante los oficios de la Notaria Dolores Ana Lucía Praso García	PROPIETARIO:	NIDIA CAROLA HERNÁNDEZ NOMBRE: NIT: 39837106	Q. 512.74	Q. 30,764.40
					UBICACIÓN FÍSICA:			
					FINCA:			
					TIPO:			




ENTIDAD: DIRECCIÓN GENERAL DE AERONÁUTICA CIVIL
 DIRECCIÓN: 5a. Avenida 34-75, zona 13 ciudad
 HORARIO DE ATENCIÓN: DE 9:00 a 17:00 horas
 DIRECTOR: Franco Arturo Aguero Argueta
 FECHA DE ACTUALIZACIÓN: 30/06/2022
 M15 DE JUNIO

No.	IDENTIFICACIÓN DEL BIEN	MOTIVO DEL ARRENDAMIENTO Y USO	PLAZO	FECHA DE APROBACIÓN DEL CONTRATO	CARACTERÍSTICAS DEL BIEN	ARRENDATARIO	VALOR MENSUAL	MONTO TOTAL DEL CONTRATO
1	CC-2-1	Area de Local Comercial	10 años	05-130-2015 de fecha 24/11/2015	UBICACIÓN FISCAL: Area / mts2 27.1 Aeropuerto Internacional La Aurora Bien inmueble urbano inscrito en el Registro General de la Propiedad de la Zona Central, al número 695640366 LOCAL Estado de Guatemala Aeropuerto Internacional La Aurora 10.71 Bien inmueble urbano inscrito en el Registro General de la Propiedad de la Zona Central, al número 695640366 1205 de libro veinte (20) de Guatemala LOCAL	NOMBRE: Carlos Humberto Morales Celi NIT: 14241.7 NOMBRE: Bruna Ivon Rodriguez Paz NIT: 318555.9	Q 3,025.12 Q	363,014.40
2	CC-2-3	Area de Local Comercial	10 años	05-099-2015 de fecha 20/11/2015	UBICACIÓN FISCAL: Area / mts2 10.71 Bien inmueble urbano inscrito en el Registro General de la Propiedad de la Zona Central, al número 695640366 1205 de libro veinte (20) de Guatemala LOCAL	NOMBRE: Bruna Ivon Rodriguez Paz NIT: 318555.9	Q 1,196.52 Q	143,582.40
3	CC-2-7	Area de Local Comercial	10 años	Es 39 de fecha 20/11/2006	UBICACIÓN FISCAL: Area / mts2 10.52 Aeropuerto Internacional La Aurora Bien inmueble urbano inscrito en el Registro General de la Propiedad de la Zona Central, al número 695640366 1205 de libro veinte (20) de Guatemala LOCAL	NOMBRE: Rosalinda Estrada Rosales NIT: 12,824.00	\$ 105.20 \$	12,824.00



[Handwritten signature in blue ink]

4	CC-2-8	Area de Local Comercial	10 años	05-11-2015 de fecha 08/12/2015	UBICACION FISICA:		Aeropuerto Internacional La Aurora	14.82	Marta Juana Latorre Lugo	Q. 1,637.44 Q.	196,462.80
					TIPO:		Bien inmueble urbano inscrito en el Registro General de la Propiedad de la Zona Central, al numero docientos veintiseis (226), folio ciento cincuenta (150) de libro veinte (20) de Guatemala				
					PROPIETARIO:		Estado de Guatemala				
					FINCA:						
5	CC-2-9	Area de Local Comercial	10 años	05-10-2015 de fecha 20/11/2015	UBICACION FISICA:		Aeropuerto Internacional La Aurora	24.36	Marta Juana Latorre Lugo	Q. 1,808.32 Q.	192,998.40
					TIPO:		Bien inmueble urbano inscrito en el Registro General de la Propiedad de la Zona Central, al numero docientos veintiseis (226), folio ciento cincuenta (150) de libro veinte (20) de Guatemala				
					PROPIETARIO:		Estado de Guatemala				
					FINCA:						
6	CC-2-10	Area de Local Comercial	10 años	Eo 48 de fecha 10/11/2008	UBICACION FISICA:		Aeropuerto Internacional La Aurora	10.58	Thelma Reyes	\$ 106.80 \$	12,698.00
					TIPO:		Bien inmueble urbano inscrito en el Registro General de la Propiedad de la Zona Central, al numero docientos veintiseis (226), folio ciento cincuenta (150) de libro veinte (20) de Guatemala				
					PROPIETARIO:		Estado de Guatemala				
					FINCA:		32856.5				
7	CC-2-11	Area de Local Comercial	10 años	05-10-2015 de fecha 30/12/2015	UBICACION FISICA:		Aeropuerto Internacional La Aurora	24.42	Marta Juana Latorre Lugo	Q. 7,615.04 Q.	183,804.80
					TIPO:		Bien inmueble urbano inscrito en el Registro General de la Propiedad de la Zona Central, al numero docientos veintiseis (226), folio ciento cincuenta (150) de libro veinte (20) de Guatemala				
					PROPIETARIO:		Estado de Guatemala				
					FINCA:						



8	CC-3-12	Area de Local Comercial	10 años	05-115-2015 de fecha 20/11/2015	UBICACION FISICA:		Aeropuerto Internacional La Aurora	17.32	Aeropuerto Internacional La Aurora	NO.UBIRE:	Sully Arauz / Santos Contreras	D	1,947.44	Q	230,092.90
					Area / m2										
					FINCA:	Bien inmueble urbano inscrito en el Registro General de la Propiedad de la Zona Central, al numero docecientos veintiseis (226), solo ciento cincuenta (150) de libro veinte (20) de Guatemala									
					TIPO:	LOCAL									
PROPIETARIO:		Estado de Guatemala		Aeropuerto Internacional La Aurora		12.73		NO.UBIRE:		Mena Elena Vilcocha Santos					
9	CC-3-13	Area de Local Comercial	10 años	En 85 de fecha 26/12/2008	UBICACION FISICA:		Aeropuerto Internacional La Aurora	12.73	Bien inmueble urbano inscrito en el Registro General de la Propiedad de la Zona Central, al numero docecientos veintiseis (226), solo ciento cincuenta (150) de libro veinte (20) de Guatemala	NO.UBIRE:	3658815-8	\$	127.30	\$	15,278.00
					Area / m2										
					FINCA:										
					TIPO:	LOCAL									
PROPIETARIO:		Estado de Guatemala		Aeropuerto Internacional La Aurora		12.3		NO.UBIRE:		Ingrid Anne Arevalo Cobo					
10	CC-3-14	Area de Local Comercial	3 años	DS-019-2010	UBICACION FISICA:		Aeropuerto Internacional La Aurora	12.3	Bien inmueble urbano inscrito en el Registro General de la Propiedad de la Zona Central, al numero docecientos veintiseis (226), solo ciento cincuenta (150) de libro veinte (20) de Guatemala	NO.UBIRE:	2953602-2	Q	3,377.85	Q	30,862.40
					Area / m2										
					FINCA:										
					TIPO:	LOCAL									
PROPIETARIO:		Estado de Guatemala		Aeropuerto Internacional La Aurora		15.99		NO.UBIRE:		Shia Eugenia Arellano Urbán					
11	CC-3-15	Area de Local Comercial	10 años	DS-122-2015 de fecha 18/11/2015	UBICACION FISICA:		Aeropuerto Internacional La Aurora	15.99	Bien inmueble urbano inscrito en el Registro General de la Propiedad de la Zona Central, al numero docecientos veintiseis (226), solo ciento cincuenta (150) de libro veinte (20) de Guatemala	NO.UBIRE:	604555-E	Q	1,784.16	Q	214,099.20
					Area / m2										
					FINCA:										
					TIPO:	LOCAL									
PROPIETARIO:		Estado de Guatemala		Aeropuerto Internacional La Aurora				NO.UBIRE:							



[Handwritten signature in blue ink]

12	CC-2-16	Area de Local Comercial	30 años	05-12-2015 de fecha 10/12/2015	UBICACIÓN FISCAL: Area / m2: FINCA: TIPO: PROPIETARIO: LOCAL: Estado de Guatemala	Aeropuerto Internacional La Aurora 14 Bien inmueble urbano inscrito en el Registro General de la Propiedad de la Zona Central, al número docientos veintidós (226), folio ciento cincuenta (150) de libro veinte (20) de Guatemala	AEROPUERTO INTERNACIONAL LA AURORA 14 Bien inmueble urbano inscrito en el Registro General de la Propiedad de la Zona Central, al número docientos veintidós (226), folio ciento cincuenta (150) de libro veinte (20) de Guatemala	Carlos Obando Carlos Palomo	NOMBRE: NIT:	Q. 1,568.00 Q. Q. 1,568.00 Q.	188,180.00 188,180.00
13	CC-2-17	Area de Local Comercial	10 años	05-106-2015 de fecha 20/11/2015	UBICACIÓN FISCAL: Area / m2: FINCA: TIPO: PROPIETARIO: LOCAL: Estado de Guatemala	Aeropuerto Internacional La Aurora 30-45 Bien inmueble urbano inscrito en el Registro General de la Propiedad de la Zona Central, al número docientos veintidós (226), folio ciento cincuenta (150) de libro veinte (20) de Guatemala	AEROPUERTO INTERNACIONAL LA AURORA 30-45 Bien inmueble urbano inscrito en el Registro General de la Propiedad de la Zona Central, al número docientos veintidós (226), folio ciento cincuenta (150) de libro veinte (20) de Guatemala	Lorena Tejada Gray Aguilar	NOMBRE: NIT:	Q. 1,170.40 Q. Q. 45,000.00	140,448.00 140,448.00
14	CC-2-18	Area de Local Comercial	10 años	05-107-2015 de fecha 20/11/2015	UBICACIÓN FISCAL: Area / m2: FINCA: TIPO: PROPIETARIO: LOCAL: Estado de Guatemala	Aeropuerto Internacional La Aurora 14 Bien inmueble urbano inscrito en el Registro General de la Propiedad de la Zona Central, al número docientos veintidós (226), folio ciento cincuenta (150) de libro veinte (20) de Guatemala	AEROPUERTO INTERNACIONAL LA AURORA 14 Bien inmueble urbano inscrito en el Registro General de la Propiedad de la Zona Central, al número docientos veintidós (226), folio ciento cincuenta (150) de libro veinte (20) de Guatemala	Juan Gabriel Alvarado Prieta	NOMBRE: NIT:	Q. 1,568.00 Q. Q. 1,568.00 Q.	188,180.00 188,180.00
15	CC-2-19	Area de Local Comercial	10 años	05-108-2015 de fecha 20/11/2015	UBICACIÓN FISCAL: Area / m2: FINCA: TIPO: PROPIETARIO: LOCAL: Estado de Guatemala	Aeropuerto Internacional La Aurora 14 Bien inmueble urbano inscrito en el Registro General de la Propiedad de la Zona Central, al número docientos veintidós (226), folio ciento cincuenta (150) de libro veinte (20) de Guatemala	AEROPUERTO INTERNACIONAL LA AURORA 14 Bien inmueble urbano inscrito en el Registro General de la Propiedad de la Zona Central, al número docientos veintidós (226), folio ciento cincuenta (150) de libro veinte (20) de Guatemala	Mario Esperanza Lopez Gomez	NOMBRE: NIT:	Q. 1,568.00 Q. Q. 49,283.15	188,180.00 188,180.00





16	CC-2-20	Area de Local Comercial	10 años	DS-202-2015 de fecha 20/11/2015	UBICACION FISICA:		Aeropuerto Internacional La Aurora	10-45	Módulo Elevador María Carney Durán	Q. 1,570.40 Q.	140,448.00
					Area / m2	FINCA:					
					TIPO:	NIT:					
					PROPIETARIO:						
17	CC-2-21	Area de Local Comercial	15 años	DS-080-2015 de fecha 08/07/2015	UBICACION FISICA:		Aeropuerto Internacional La Aurora	14	Edificio Roberto Cobos Nolasco	Q. 1,588.00 Q.	188,160.00
					Area / m2	FINCA:					
					TIPO:	NIT:					
					PROPIETARIO:						
18	CC-2-22	Area de Local Comercial	10 años	DS-097-2015 de fecha 20/11/2015	UBICACION FISICA:		Aeropuerto Internacional La Aurora	25-57	Bosque Carney Surval	Q. 2,875.04 Q.	345,024.80
					Area / m2	FINCA:					
					TIPO:	NIT:					
					PROPIETARIO:						
19	CC-2-23	Area de Local Comercial	2 años	DS-029-2020	UBICACION FISICA:		Aeropuerto Internacional La Aurora	10-3	Alma Marra Durán Inerest	Q. 1,153.80 Q.	27,686.00
					Area / m2	FINCA:					
					TIPO:	NIT:					
					PROPIETARIO:						



[Handwritten signature in blue ink]


20	CC-3-24	Area de Local Comercial	30 años	DS-108-2015 de fecha 20/11/2015	UBICACIÓN FISCAL:		Aeropuerto Internacional La Aurora - 10.34	Aeródromo Mariano Morales	Q. 1,156.06 Q.	138,569.60
					FINCA:		Bien inmueble urbano inscrito en el Registro General de la Propiedad de la Zona Central, al número docientos veintidós (226), folio ciento cincuenta (150) de libro veinte (20) de Guatemala			
					TIPO:		LOCAL			
					PROPIETARIO:		Estado de Guatemala			
21	CC-3-25	Area de Local Comercial	15 años	DS-093-2015 de fecha 08/07/2015	UBICACIÓN FISCAL:		Aeropuerto Internacional La Aurora - 14.57	Ester Area Merida Castillo	Q. 1,631.84 Q.	293,731.20
					FINCA:		Bien inmueble urbano inscrito en el Registro General de la Propiedad de la Zona Central, al número docientos veintidós (226), folio ciento cincuenta (150) de libro veinte (20) de Guatemala			
					TIPO:		LOCAL			
					PROPIETARIO:		Estado de Guatemala			
22	CC-3-27	Area de Local Comercial	10 años	DS-505-2015 de fecha 20/11/2015	UBICACIÓN FISCAL:		Aeropuerto Internacional La Aurora - 16.8	Ester Area Merida Castillo	Q. 1,881.60 Q.	225,782.00
					FINCA:		Bien inmueble urbano inscrito en el Registro General de la Propiedad de la Zona Central, al número docientos veintidós (226), folio ciento cincuenta (150) de libro veinte (20) de Guatemala			
					TIPO:		LOCAL			
					PROPIETARIO:		Estado de Guatemala			
23	CC-3-28	Area de Local Comercial	15 años	DS-093-2015 de fecha 08/07/2015	UBICACIÓN FISCAL:		Aeropuerto Internacional La Aurora - 13.71	Puerto Acaos - Ubaqui Acaos	Q. 1,535.92 Q.	278,383.60
					FINCA:		Bien inmueble urbano inscrito en el Registro General de la Propiedad de la Zona Central, al número docientos veintidós (226), folio ciento cincuenta (150) de libro veinte (20) de Guatemala			
					TIPO:		LOCAL			
					PROPIETARIO:		Estado de Guatemala			



24	CC-2-29 y CC-2-30	Área de Local Comercial	5 años	Es. 23 de fecha 18/12/2020	UBICACIÓN FÍSICA:		Aeropuerto Internacional La Aurora		NOMBRE:	Damas Rosa Rovi	Q. 3696.20	Q. 215,712.00	
					Área / m2	32.3	FINCA:	Bien inmueble urbano inscrito en el Registro General de la Propiedad de la Zona Central, al número doscientos veintiséis (226), folio ciento cincuenta (150) de libro veinte (20) de Guatemala					NIT:
		TIPO:		LOCAL		ESTADO DE GUATEMALA							
		PROPIETARIO:		ESTADO DE GUATEMALA									
25	CC-2-31	Área de Local Comercial	10 años	Es. 83 de fecha 10/11/2008	UBICACIÓN FÍSICA:		Aeropuerto Internacional La Aurora		NOMBRE:	Inversiones MOLA S.A.	\$ 398.00	\$ 47,520.00	
					Área / m2	39.6	FINCA:	Bien inmueble urbano inscrito en el Registro General de la Propiedad de la Zona Central, al número doscientos veintiséis (226), folio ciento cincuenta (150) de libro veinte (20) de Guatemala					NIT:
		TIPO:		LOCAL		ESTADO DE GUATEMALA							
		PROPIETARIO:		ESTADO DE GUATEMALA									

ÁREA INTERNACIONAL


1	ET-4-4	Área de Local Comercial	10 años	Es. 20 de fecha 09/05/2019	UBICACIÓN FÍSICA:		Aeropuerto Internacional La Aurora		NOMBRE:	E. Café S.A.	Q. 4,185.40	Q. 498,393.00	
					Área / m2	37.2	FINCA:	Bien inmueble urbano inscrito en el Registro General de la Propiedad de la Zona Central, al número doscientos veintiséis (226), folio ciento cincuenta (150) de libro veinte (20) de Guatemala					NIT:
		TIPO:		LOCAL		ESTADO DE GUATEMALA							
		PROPIETARIO:		ESTADO DE GUATEMALA									
2	AU-2-23	Área de Local Comercial	10 años	Es. 38 de fecha 16/05/2011	UBICACIÓN FÍSICA:		Aeropuerto Internacional La Aurora		NOMBRE:	ARDORES S.A.	Q. 840.00	Q. 100,800.00	
					Área / m2	16.81	FINCA:	Bien inmueble urbano inscrito en el Registro General de la Propiedad de la Zona Central, al número doscientos veintiséis (226), folio ciento cincuenta (150) de libro veinte (20) de Guatemala					NIT:
		TIPO:		LOCAL		ESTADO DE GUATEMALA							
		PROPIETARIO:		ESTADO DE GUATEMALA									


 UNIDAD DE ASESORIA JURIDICA
 DGAC

3	A4-2-21	Area de Local Comercial	10 años	Ep. 12 de fecha 18/03/2010	UBICACION FISICA:		Aeropuerto Internacional La Aurora	NOMBRE:	AMRIGOSA, S.A	41.44	Aerospuerto Internacional La Aurora	NOMBRE:	AMRIGOSA, S.A	\$ 414.40	\$ 48,728.00
					Area / mtd2	FINCA:									
					TIPO:	LOCAL									
4	ET-1-9	Area de Local Comercial	10 años	Ep. 14 de fecha 15/04/2010 y Modificaciones Ep. 23 de fecha 13/01/2012	UBICACION FISICA:		Aerospuerto Internacional La Aurora	NOMBRE:	ALMISTRELL, S.A	38.87	Estado de Guatemala	NOMBRE:	ALMISTRELL, S.A	\$ 388.70	\$ 46,404.00
					Area / mtd2	FINCA:									
					TIPO:	LOCAL									
5	ET-3-10 y ET-1-11	Area de Local Comercial	15 años	Ep. 19 de fecha 11/09/2011	UBICACION FISICA:		Aerospuerto Internacional La Aurora	NOMBRE:	AUDELA, S.A.	16.50 y 18.43	Estado de Guatemala	NOMBRE:	AUDELA, S.A.	Q 3,488.00	Q 688,026.06
					Area / mtd2	FINCA:									
					TIPO:	LOCAL									
6	PH-2-18	Area de Local Comercial	15 años	Ep. 100 de fecha 08/12/2011	UBICACION FISICA:		Aerospuerto Internacional La Aurora	NOMBRE:	ALIMENTOS SELECTOS, S.A.	12.5	Estado de Guatemala	NOMBRE:	ALIMENTOS SELECTOS, S.A.	\$ 250.00	\$ 47,000.00
					Area / mtd2	FINCA:									
					TIPO:	LOCAL									



7	EF-3-19 y EF-3-24	Area de Local Comercial	18 meses	Ep. 6 de fecha 13/09/2017	UBICACIÓN FISCAL:		Aeropuerto Internacional La Aurora	NOMBRE: MIGUELTE, S.A.	Q. 1,568.00 Q.	28,224.00
					TIPO:		17.00 y 17.00			
					FINCA:		Bien inmueble urbano inscrito en el Registro General de la Propiedad de la Zona Central, al número docientos veintidós (226), folio ciento cincuenta (150) de libro veinte (20) de Guatemala			
					PROPIETARIO:		Estado de Guatemala			
8	AA-3-34	Area de Local Comercial	15 años	Contrato Administrativo DG 013-2015 de fecha 30/05/2015 y Contrato Administrativo de Modificaciones DG-01-2017 de fecha 09/06/2017	UBICACIÓN FISCAL:		Aeropuerto Internacional La Aurora	NOMBRE: AMACAF	Q. 1,747.20 Q.	258,068.80
					TIPO:		15.6			
					FINCA:		Bien inmueble urbano escrito en el Registro General de la Propiedad de la Zona Central, al número docientos veintidós (226), folio ciento cincuenta (150) de libro veinte (20) de Guatemala			
					PROPIETARIO:		Estado de Guatemala			
9	EP-3-5, FN-2-6, Tit-05-16-y TA-5-2	Area de Local Comercial	15 años	Ep. 56 13/07/2011	UBICACIÓN FISCAL:		Aeropuerto Internacional La Aurora	NOMBRE: AGROPECUARIAS SERVIDAS DE LA CAPTAN SAH WYENNE DE PAHU (PUBERTOLMI)	Q. 43,150.09 Q.	7,787,916.20
					TIPO:		203.38, 93.11, 20.06 y 72.26			
					FINCA:		Bien inmueble urbano inscrito en el Registro General de la Propiedad de la Zona Central, al número docientos veintidós (226), folio ciento cincuenta (150) de libro veinte (20) de Guatemala			
					PROPIETARIO:		Estado de Guatemala			
10	EF-3-13	Area de Local Comercial	10 años	Es. 12 de fecha 30/04/2011	UBICACIÓN FISCAL:		Aeropuerto Internacional La Aurora	NOMBRE: ASOCIACION DE TRANSPORTISTAS TURISTAS DE ANTIQUIDAD S.R.L.	Q. 680.00 Q.	81,600.00
					TIPO:		6			
					FINCA:		Bien inmueble urbano inscrito en el Registro General de la Propiedad de la Zona Central, al número docientos veintidós (226), folio ciento cincuenta (150) de libro veinte (20) de Guatemala			
					PROPIETARIO:		Estado de Guatemala			




11	EN-2-28, EN-2-29 Y TA-5-17	Área de Local Comercial	15 años	Es: 15 de fecha 10/07/2012 y modificación En: 20 de fecha 15/05/2015 y En: 15 de fecha 27/12/2016	UBICACIÓN FÍSICA:		Aeropuerto Internacional La Aurora 2.00, 3.32 y 30.35	NOMBRE: NIT: 749993-4	\$ 146.40	\$ 26,252.00
					Área / mtd2					
					FINCA:					
					TIPO:					
12	AL-2-1	Área de Local Comercial	10 años	Es: 78 de fecha 10/11/2008 y Modificación En: 111 de fecha 20/12/2013	UBICACIÓN FÍSICA:		Estado de Guatemala Aeropuerto Internacional La Aurora 33.26	NOMBRE: NIT:	\$ 681.20	\$ 79,344.00
					Área / mtd2					
					FINCA:					
					TIPO:					
13	AL-2-29	Área de Local Comercial	18 meses	Es: 15 de fecha 21/08/2017	UBICACIÓN FÍSICA:		Estado de Guatemala Aeropuerto Internacional La Aurora 24.28	NOMBRE: NIT: 5338161-9	\$ 1,589.36	\$ 28,708.48
					Área / mtd2					
					FINCA:					
					TIPO:					
14	ET-1-6	Área de Local Comercial	15 años	Es: 42 17/12/2010	UBICACIÓN FÍSICA:		Estado de Guatemala Aeropuerto Internacional La Aurora 39.46	NOMBRE: NIT: 709626-8	\$ 364.00	\$ 71,028.00
					Área / mtd2					
					FINCA:					
					TIPO:					



[Handwritten signature in blue ink]

15	FM-2-3-4	Area de Local Comercial	10 años	Ep. 34 de fecha 23/07/2019	UBICACIÓN FISCAL: Área / mts2 FINCA: TIPO: PROPIETARIO:	Aeropuerto Internacional La Aurora \$3.01 Bien inmueble urbano inscrito en el Registro General de la Propiedad de la Zona Central, al número docientos veintiseis (226), folio ciento cincuenta (150) de libro veinte (20) de Guatemala LOCAL Estado de Guatemala Aeropuerto Internacional La Aurora 351.9	NOMBRE: NIT:	CONTATA S.A. 7027348-5	Q 5,837.12 Q 712,454.40
16	FC-3-1	Area de Local Comercial	10 años	Ep. 72 de fecha 18/12/2007	UBICACIÓN FISCAL: Área / mts2 FINCA: TIPO: PROPIETARIO:	Bien inmueble urbano inscrito en el Registro General de la Propiedad de la Zona Central, al número docientos veintiseis (226), folio ciento cincuenta (150) de libro veinte (20) de Guatemala LOCAL Estado de Guatemala Aeropuerto Internacional La Aurora 351.9	NOMBRE: NIT:	JARDINES LUMINOS RESTAURANTES ASOCIADOS SOCIEDAD 3380514-1	\$ 2,519.00 \$ 302,200.00
17	AI-2-4	Area de Local Comercial	10 años	Ep. 104 de fecha 04/01/2012 y modificaciones 119-2015 de fecha 18/12/2015	UBICACIÓN FISCAL: Área / mts2 FINCA: TIPO: PROPIETARIO:	Aeropuerto Internacional La Aurora 26.3 Bien inmueble urbano inscrito en el Registro General de la Propiedad de la Zona Central, al número docientos veintiseis (226), folio ciento cincuenta (150) de libro veinte (20) de Guatemala LOCAL Estado de Guatemala Aeropuerto Internacional La Aurora 26.3	NOMBRE: NIT:	CENTRO DE ARTE POPULAR S.A. 5372797-6	\$ 526.00 \$ 63,120.00
18	FM-2-7, TA-5-4	Area de Local Comercial	15 años	Ep. 50 de fecha 08/07/2011	UBICACIÓN FISCAL: Área / mts2 FINCA: TIPO: PROPIETARIO:	Aeropuerto Internacional La Aurora 323.60, 34.34, 44.50 Bien inmueble urbano inscrito en el Registro General de la Propiedad de la Zona Central, al número docientos veintiseis (226), folio ciento cincuenta (150) de libro veinte (20) de Guatemala LOCAL Estado de Guatemala Aeropuerto Internacional La Aurora 323.60, 34.34, 44.50	NOMBRE: NIT:	CENTRO DE INVESTACION FINANCIERA S.A. GUATEMALA 236238-9	Q 21,255.24 Q 3,625,942.48



[Handwritten signature in blue ink]

19	FC-2-3-A, FC-2-3-B Y FC-2-2	Area de Local Comercial	15 años	Ep. 3 de fecha 03/02/2008 y Modificación Ep. 31 de fecha 28/04/2016	UBICACIÓN FÍSICA: Área / mts2 FINCA: TIPO: PROPIETARIO:	Aeropuerto Internacional La Aurora 50.00, 10.86, 180.55 Bien inmueble urbano inscrito en el Registro General de la Propiedad de la Zona Central, al número docecientos veintiséis (226), folio ciento cincuenta (150) de libro veinte (20) de Guatemala LOCAL Estado de Guatemala Aeropuerto Internacional La Aurora 2.80, 4.85 Bien inmueble urbano inscrito en el Registro General de la Propiedad de la Zona Central, al número docecientos veintiséis (226), folio ciento cincuenta (150) de libro veinte (20) de Guatemala LOCAL Estado de Guatemala Aeropuerto Internacional La Aurora 25.22 Bien inmueble urbano inscrito en el Registro General de la Propiedad de la Zona Central, al número docecientos veintiséis (226), folio ciento cincuenta (150) de libro veinte (20) de Guatemala LOCAL Estado de Guatemala Aeropuerto Internacional La Aurora 3.97 Bien inmueble urbano inscrito en el Registro General de la Propiedad de la Zona Central, al número docecientos veintiséis (226), folio ciento cincuenta (150) de libro veinte (20) de Guatemala LOCAL Estado de Guatemala	COMERSA DISTRIBUIDORA DE TABACOS, S.A. NOMBRE: NIT: NOMBRE: NIT: NOMBRE: NIT: NOMBRE: NIT: NOMBRE: NIT:	\$ 912.90 \$ \$ 2.708.25 \$ \$ 443.767.5 \$ \$ 504.40 \$ \$ 79.40 \$ \$ 164.322.00 \$ 286.028.50
20	FC-2-3-4, ET-2-16	Area de Local Comercial	15 años	Contrato Administrativo 05-08-1012 de fecha 17/09/2012	UBICACIÓN FÍSICA: Área / mts2 FINCA: TIPO: PROPIETARIO:	Aeropuerto Internacional La Aurora 2.80, 4.85 Bien inmueble urbano inscrito en el Registro General de la Propiedad de la Zona Central, al número docecientos veintiséis (226), folio ciento cincuenta (150) de libro veinte (20) de Guatemala LOCAL Estado de Guatemala Aeropuerto Internacional La Aurora 25.22 Bien inmueble urbano inscrito en el Registro General de la Propiedad de la Zona Central, al número docecientos veintiséis (226), folio ciento cincuenta (150) de libro veinte (20) de Guatemala LOCAL Estado de Guatemala Aeropuerto Internacional La Aurora 3.97 Bien inmueble urbano inscrito en el Registro General de la Propiedad de la Zona Central, al número docecientos veintiséis (226), folio ciento cincuenta (150) de libro veinte (20) de Guatemala LOCAL Estado de Guatemala	COMERSA DISTRIBUIDORA DE TABACOS, S.A. NOMBRE: NIT: NOMBRE: NIT: NOMBRE: NIT:	Q 825.00 Q Q 148.500.00 \$ 504.40 \$ \$ 79.40 \$ \$ 164.322.00
21	AP-2-5	Area de Local Comercial	10 años	Ep. 67 de fecha 10/11/2008	UBICACIÓN FÍSICA: Área / mts2 FINCA: TIPO: PROPIETARIO:	Aeropuerto Internacional La Aurora 25.22 Bien inmueble urbano inscrito en el Registro General de la Propiedad de la Zona Central, al número docecientos veintiséis (226), folio ciento cincuenta (150) de libro veinte (20) de Guatemala LOCAL Estado de Guatemala Aeropuerto Internacional La Aurora 3.97 Bien inmueble urbano inscrito en el Registro General de la Propiedad de la Zona Central, al número docecientos veintiséis (226), folio ciento cincuenta (150) de libro veinte (20) de Guatemala LOCAL Estado de Guatemala	CORPORATIVA INTEGRAL DE COMERCIALIZACION N DE AUTOMOVILS NOMBRE: NIT: NOMBRE: NIT:	\$ 504.40 \$ \$ 60.528.00
22	FN-2-3-6	Area de Local Comercial	15 años	Ep. 19 de fecha 12/01/2012 y Modificación Ep. 31 de fecha 09/06/2012	UBICACIÓN FÍSICA: Área / mts2 FINCA: TIPO: PROPIETARIO:	Aeropuerto Internacional La Aurora 3.97 Bien inmueble urbano inscrito en el Registro General de la Propiedad de la Zona Central, al número docecientos veintiséis (226), folio ciento cincuenta (150) de libro veinte (20) de Guatemala LOCAL Estado de Guatemala	BROQUEMA INMOBILIARIA, S.A. NOMBRE: NIT:	\$ 79.40 \$ \$ 14.292.00



[Handwritten signature in blue ink]

23	TA-06-9-5-13, TA-C-3 Y TA-5-2	Area de Local Comercial	6 años y 6 meses	Ep. 24 de fecha 09/12/2015 y Modificación Ep. 8 del 16/02/2018	UBICACIÓN FÍSICA:		Aeropuerto Internacional La Aurora	NOMBRE:	Empaque Seguro, S.A.	Q 2.817.92	Q 218.787.76
					Area / mts2						
					FINCA:						
					TIPO:						
PROPIETARIO:		Estado de Guatemala		Aeropuerto Internacional La Aurora		NOMBRE:		Empaque Seguro, S.A.			
24	TA-06-9-5-13A, TA-C-3-5	Area de Local Comercial	6 años y 6 meses	Ep. 18 de fecha 04/07/2017 y Modificación Ep. 14 de fecha 23/04/2018	UBICACIÓN FÍSICA:		Aeropuerto Internacional La Aurora	NOMBRE:	Empaque Seguro, S.A.	Q 2.317.06	Q 180.730.37
					Area / mts2						
					FINCA:						
					TIPO:						
PROPIETARIO:		Estado de Guatemala		Aeropuerto Internacional La Aurora		NOMBRE:		Empaque Seguro, S.A.			
25	FM-3-27	Area de Local Comercial	10 años	Ep. 109 de fecha 15/12/2013	UBICACIÓN FÍSICA:		Estado de Guatemala	NOMBRE:	FINANCIAS Y FIANZAS, S.A.	\$ 40.00	\$ 7.200.00
					Area / mts2						
					FINCA:						
					TIPO:						
PROPIETARIO:		Estado de Guatemala		Aeropuerto Internacional La Aurora		NOMBRE:		FINANCIAS Y FIANZAS, S.A.			
26	M-8-3	Area de Local Comercial	10 años	Ep. 79 de fecha 10/11/2008	UBICACIÓN FÍSICA:		Estado de Guatemala	NOMBRE:	FIDUCIARIA S.A.	\$ 499.60	\$ 55.152.00
					Area / mts2						
					FINCA:						
					TIPO:						
PROPIETARIO:		Estado de Guatemala		Aeropuerto Internacional La Aurora		NOMBRE:		FIDUCIARIA S.A.			





[Handwritten signature in blue ink]

27	RM-2-06	Area de Local Comercial	15 años	Ep. 20 de fecha 18/02/2011 y modificación Ep. 19 de fecha 15/05/2015	Aeropuerto Internacional La Aurora		GRUPO INAFUSA, S.A.	NOMBRE: NIT:	\$ 1,946.00 \$	375,280.00
					UBICACIÓN FISCAL: Area / m2					
					FINCA: TIPO:					
					PROPIETARIO: Estado de Guatemala					
28	RM-2-16	Area de Local Comercial	10 años	Ep. 20 de fecha 26/05/2019	Aeropuerto Internacional La Aurora		Industria de Helicópteros, S.A.	NOMBRE: NIT:	Q. 4,636.80 Q.	558,416.00
					UBICACIÓN FISCAL: Area / m2					
					FINCA: TIPO:					
					PROPIETARIO: Estado de Guatemala					
29	RM-4-2	Area de Local Comercial	4 años	Consenso Administrativo 026 DEE de fecha 15/10/2014	Aeropuerto Internacional La Aurora		Industria de Helicópteros, S.A.	NOMBRE: NIT:	Q. 1,493.92 Q.	67,386.16
					UBICACIÓN FISCAL: Area / m2					
					FINCA: TIPO:					
					PROPIETARIO: Estado de Guatemala					
28	EF-1-7	Area de Local Comercial	10 años	Ep. 1 de fecha 13/02/2020	Aeropuerto Internacional La Aurora		Galea Miguel Flores de León	NOMBRE: NIT:	Q. 3,853.80 Q.	Q. 482,338.00
					UBICACIÓN FISCAL: Area / m2					
					FINCA: TIPO:					
					PROPIETARIO: Estado de Guatemala					



[Handwritten signature in blue ink]


30	PH-2-15	Area de Local Comercial	15 años	Es. 75 de fecha 18/12/2007 y Modificación Ep. 3 de fecha 07/01/2015	UBICACIÓN FISCAL:	Aeropuerto Internacional La Aurora	NOMBRE:	Investaciones Moka, S.A.	\$ 387.70 \$	44.126.00
					Area / mts2	36.77				
					FINCA:	Bien inmueble urbano inscrito en el Registro General de la Propiedad de la Zona Central, al número docientos veintiséis (226), folio ciento cincuenta (150) de libro veinte (20) de Guatemala				
					TIPO:	LOCAL				
					PROPIETARIO:	Estado de Guatemala				
31	AI-2-6	Area de Local Comercial	10 años	Es. 80 de fecha 10/11/2008	UBICACIÓN FISCAL:	Aeropuerto Internacional La Aurora	NOMBRE:	Investaciones Moka, S.A.	\$ 469.80 \$	54.096.00
					Area / mts2	22.54				
					FINCA:	Bien inmueble urbano inscrito en el Registro General de la Propiedad de la Zona Central, al número docientos veintiséis (226), folio ciento cincuenta (150) de libro veinte (20) de Guatemala				
					TIPO:	LOCAL				
					PROPIETARIO:	Estado de Guatemala				
32	AI-2-2	Area de Local Comercial	15 años	Es. 81 de fecha 10/11/2008 y modificación Ep. 63 de fecha 24/11/2014	UBICACIÓN FISCAL:	Aeropuerto Internacional La Aurora	NOMBRE:	Sapichos, S.p.a	\$ 469.80 \$	82.728.00
					Area / mts2	22.89				
					FINCA:	Bien inmueble urbano inscrito en el Registro General de la Propiedad de la Zona Central, al número docientos veintiséis (226), folio ciento cincuenta (150) de libro veinte (20) de Guatemala				
					TIPO:	LOCAL				
					PROPIETARIO:	Estado de Guatemala				
33	PH-4-23	Area de Local Comercial	10 años	Es. 14 de fecha 10/02/2012	UBICACIÓN FISCAL:	Aeropuerto Internacional La Aurora	NOMBRE:	Cultura, S.A.	Q. 3.225.00	413.200.00
					Area / mts2	64.5				
					FINCA:	Bien inmueble urbano inscrito en el Registro General de la Propiedad de la Zona Central, al número docientos veintiséis (226), folio ciento cincuenta (150) de libro veinte (20) de Guatemala				
					TIPO:	LOCAL				
					PROPIETARIO:	Estado de Guatemala				

34	FR-3-8	Area de Local Comercial	10 años	En 01 de fecha 10/10/2019	UBICACIÓN FÍSICA: Área / m2: FINCA: TIPO: PROPIETARIO: UBICACIÓN FÍSICA: Área / m2: FINCA: TIPO: PROPIETARIO:	Aeropuerto Internacional La Aurora 185 Bien inmueble urbano inscrito en el Registro General de la Propiedad de la Zona Central, al número doscientos veintiseis (226), folio ciento cincuenta (150) de libro veinte (20) de Guatemala LOCAL Estado de Guatemala Aeropuerto Internacional La Aurora 84.35	NOMBRE: NIT:	LAMS, S.A. Q. 15,811.71 Q. 1,807,402.20
35	FR-1-22	Area de Local Comercial	2 años	Contrato Administrativo 05 30-2018	UBICACIÓN FÍSICA: Área / m2: FINCA: TIPO: PROPIETARIO:	Bien inmueble urbano inscrito en el Registro General de la Propiedad de la Zona Central, al número doscientos veintiseis (226), folio ciento cincuenta (150) de libro veinte (20) de Guatemala LOCAL Estado de Guatemala Aeropuerto Internacional La Aurora 84.35	NOMBRE: NIT:	LAMS, S.A. Q. 3,603.60 Q. 88,488.40
36	ET-3-25	Area de Local Comercial	15 años	En 22 de fecha 15/05/2015	UBICACIÓN FÍSICA: Área / m2: FINCA: TIPO: PROPIETARIO: UBICACIÓN FÍSICA: Área / m2: FINCA: TIPO: PROPIETARIO:	Aeropuerto Internacional La Aurora 18 Bien inmueble urbano inscrito en el Registro General de la Propiedad de la Zona Central, al número doscientos veintiseis (226), folio ciento cincuenta (150) de libro veinte (20) de Guatemala LOCAL Estado de Guatemala Aeropuerto Internacional La Aurora 18	NOMBRE: NIT:	Lugares, S.A. Q. 2,016.00 Q. 362,880.00
37	ET-3-5	Area de Local Comercial	15 años	En 16 de fecha 10/04/2015	UBICACIÓN FÍSICA: Área / m2: FINCA: TIPO: PROPIETARIO:	Aeropuerto Internacional La Aurora 8.62 Bien inmueble urbano inscrito en el Registro General de la Propiedad de la Zona Central, al número doscientos veintiseis (226), folio ciento cincuenta (150) de libro veinte (20) de Guatemala LOCAL Estado de Guatemala	NOMBRE: NIT:	Lugares, S.A. Q. 967.68 Q. 174,182.40



38	AI-2-10	Area de Local Comercial	15 años	Ep. 21 de fecha 10/11/2008 y Modificación Ep. 28 de fecha 31/05/2018	UBICACIÓN FISCAL:		Aeropuerto Internacional La Aurora	Aeropuerto Internacional La Aurora	Latacion Enterprise, S.A.	NOMBRE:	NIT:	\$ 407.00 \$	\$ 73,260.00
					Area / m2								
					FINCA:								
39	AI-2-14	Area de Local Comercial	10 años	Ep. 29 de fecha 20/09/2009	UBICACIÓN FISCAL:		Aeropuerto Internacional La Aurora	Aeropuerto Internacional La Aurora	KUMBAK S.A.	NOMBRE:	NIT:	\$ 989.80 \$	118,778.00
					Area / m2								
					FINCA:								
40	Pública	Area de Local Comercial	10 años	Ep. 85 de fecha 29/12/2007	UBICACIÓN FISCAL:		Aeropuerto Internacional La Aurora	Aeropuerto Internacional La Aurora	Medio Avion System, S.A.	NOMBRE:	NIT:	\$ 17,236.00 \$	2,066,320.00
					Area / m2								
					FINCA:								
41	TP-OF-2-5-3, AI-3-15, ET-3-1, AI-1-1, ET-1-4, TA-OF-3-5-1, TA-OF-3-5-2, AI-3-16, ET-1-17	Area de oficinas	15 años	Ep. 36 de fecha 26/11/2021 y Modificación Ep. 1 de fecha 18/01/2022	UBICACIÓN FISCAL:		Estado de Guatemala	Aeropuerto Internacional La Aurora	Multiservicios de Servicios Cambaros, S.A.	NOMBRE:	NIT:	Q. 71,520.37	Q. 12,886,426.69
					Area / m2								
					FINCA:								
		TIPO:		PROPIETARIO:		OFICINA Y CASAS DE LAMBIO		Estado de Guatemala					




42	TA-0F-3-51 Y TA-0F-5-52	Area de Local Comercial	Area de Local Comercial	Aeropuerto Internacional La Aurora		NOMBRE: NIT:			
				UBICACION FISICA: Area / m2					
				FINCA: Bien inmueble urbano inscrito en el Registro General de la Propiedad de la Zona Central, al numero doscientos veintiseis (226), folio ciento diecinueve (150) de libro veinte (20) de Guatemala					
				TIPO: LOCAL					
43	AI-5-16	Area de Local Comercial	Area de Local Comercial	Estado de Guatemala		NOMBRE: NIT:			
				PROPIETARIO: Aeropuerto Internacional La Aurora					
				UBICACION FISICA: Area / m2					
				FINCA: Bien inmueble urbano inscrito en el Registro General de la Propiedad de la Zona Central, al numero doscientos veintiseis (226), folio ciento diecinueve (150) de libro veinte (20) de Guatemala					
44	ET-3-17	Area de Local Comercial	Area de Local Comercial	Estado de Guatemala		NOMBRE: NIT:			
				PROPIETARIO: Aeropuerto Internacional La Aurora					
				UBICACION FISICA: Area / m2					
				FINCA: Bien inmueble urbano inscrito en el Registro General de la Propiedad de la Zona Central, al numero doscientos veintiseis (226), folio ciento diecinueve (150) de libro veinte (20) de Guatemala					
45	TA-0F-3-53	Area de Local Comercial	Area de Local Comercial	Estado de Guatemala		NOMBRE: NIT:			
				PROPIETARIO: Aeropuerto Internacional La Aurora					
				UBICACION FISICA: Area / m2					
				FINCA: Bien inmueble urbano inscrito en el Registro General de la Propiedad de la Zona Central, al numero doscientos veintiseis (226), folio ciento diecinueve (150) de libro veinte (20) de Guatemala					
TIPO: LOCAL									



[Handwritten signature in blue ink]

46	ET-4-7 ET-4-7A	Area de Local Comercial	15 años	Es. 10 de fecha 10/01/2020	UBICACIÓN FÍSICA: Área / mts2 FINCA: TIPO: PROPIETARIO: LOCAL Estado de Guatemala	Aeropuerto Internacional La Aurora 32.06 Bien inmueble urbano inscrito en el Registro General de la Propiedad de la Zona Central, al número docientos veintiséis (226), folio ciento cincuenta (150) de libro veinte (20) de Guatemala	POBLADO CAMERÓN, S.A. NOMBRE: NIT:	Q 4,417.28 Q 756,110.40
47	ET-4-6	Area de Local Comercial	15 años	Es. 11 de fecha 10/01/2020	UBICACIÓN FÍSICA: Área / mts2 FINCA: TIPO: PROPIETARIO: LOCAL Estado de Guatemala	Aeropuerto Internacional La Aurora 37.51 Bien inmueble urbano inscrito en el Registro General de la Propiedad de la Zona Central, al número docientos veintiséis (226), folio ciento cincuenta (150) de libro veinte (20) de Guatemala	POBLADO CAMERÓN, S.A. NOMBRE: NIT:	Q 4,201.12 Q 759,201.60
48	AN-3-17	Area de Local Comercial	5 años	Es. 18 de fecha 09/04/2019	UBICACIÓN FÍSICA: Área / mts2 FINCA: TIPO: PROPIETARIO: LOCAL Estado de Guatemala	Aeropuerto Internacional La Aurora 7.8 Bien inmueble urbano inscrito en el Registro General de la Propiedad de la Zona Central, al número docientos veintiséis (226), folio ciento cincuenta (150) de libro veinte (20) de Guatemala	RUCS, S.A. NOMBRE: NIT: 11	Q 873.60 Q 92,416.00
49	FN-2-17 y FN-2-2	Area de Local Comercial	15 años	Es. 22 de fecha 30/07/2018	UBICACIÓN FÍSICA: Área / mts2 FINCA: TIPO: PROPIETARIO: LOCAL Estado de Guatemala	Aeropuerto Internacional La Aurora 51.13, 242.06 Bien inmueble urbano inscrito en el Registro General de la Propiedad de la Zona Central, al número docientos veintiséis (226), folio ciento cincuenta (150) de libro veinte (20) de Guatemala	ROBLE BLANCO, S.A. NOMBRE: NIT:	Q 37,319.52 Q 12,964,518.40



50	EF-3-1	Area de Local Comercial	15 años	Ep. 81 de fecha 12/09/2011	UBICACIÓN FISCAL: Área / m ² : 137.53 FINCA: TIPO:	Aeropuerto Internacional La Aurora Bien inmueble urbano inscrito en el Registro General de la Propiedad de la Zona Central, al número docientos veintidós (226), folio ciento cincuenta (150) de libro veinte (20) de Guatemala LOCAL	AEROPUERTO INTERNACIONAL LA AURORA, S.A. NOMBRE: NIT:	Q 15,793.00 Q 400.00	Q 3,942,995.14
51	FR-2-11	Area de Local Comercial	10 años	Ep. 96 de fecha 13/12/2011	UBICACIÓN FISCAL: Área / m ² : FINCA: TIPO:	Estado de Guatemala Aeropuerto Internacional La Aurora Bien inmueble urbano inscrito en el Registro General de la Propiedad de la Zona Central, al número docientos veintidós (226), folio ciento cincuenta (150) de libro veinte (20) de Guatemala LOCAL	SEVERIANO BATES ARTESANOS, S.A. NOMBRE: NIT:	\$ 3,662.00 \$	439,440.00
52	AI-2-24, AI-3-16, ET-3-6, TA-5-7 Y TA-5-14	Area de Local Comercial	15 años	Ep. 71 de fecha 15/04/2011 y Modificación Ep. 31 de fecha 15/05/2013	UBICACIÓN FISCAL: Área / m ² : FINCA: TIPO:	Estado de Guatemala Aeropuerto Internacional La Aurora Bien inmueble urbano inscrito en el Registro General de la Propiedad de la Zona Central, al número docientos veintidós (226), folio ciento cincuenta (150) de libro veinte (20) de Guatemala LOCAL	SHOP & SHOP NOMBRE: NIT:	Q 2,352.26 Q 421,406.00	
53	AI-2-19	Area de Local Comercial	15 años	Ep. 21 de fecha 28/02/2011	UBICACIÓN FISCAL: Área / m ² : FINCA: TIPO:	Estado de Guatemala Aeropuerto Internacional La Aurora Bien inmueble urbano inscrito en el Registro General de la Propiedad de la Zona Central, al número docientos veintidós (226), folio ciento cincuenta (150) de libro veinte (20) de Guatemala LOCAL	SORANA, S.A. NOMBRE: NIT:	\$ 1,281.90 \$ \$ 230,686.00	
54	ET-4-25	Area de Local Comercial	15 años	Ep. 90 de fecha 16/01/2008 y Modificación Ep. 9 de fecha 03/02/2014	UBICACIÓN FISCAL: Área / m ² : FINCA: TIPO:	Estado de Guatemala Aeropuerto Internacional La Aurora Bien inmueble urbano inscrito en el Registro General de la Propiedad de la Zona Central, al número docientos veintidós (226), folio ciento cincuenta (150) de libro veinte (20) de Guatemala LOCAL	SORANA, S.A. NOMBRE: NIT:	\$ 586.30 \$ \$ 107,334.00	



ID	Código	Tipo de Propiedad	Duración	Fecha de Emisión / Modificación	Ubicación Física	Tipo	Valor	Moneda	Nombre	Sociedad	Aerpuerto Internacional La Aurora	
											Ubicación Física	Tipo
55	ET-4-24	Area de Local Comercial	2 años	Contrato Administrativo 26 31-2018 de fecha 05/07/2019	FRNCA: Area / mtz	LOCAL	57,873.86	Q	2,403.07	Q	Sociedad Internacional de Telecomunicaciones Asociaciones	
56	ET-4-5	Area de Local Comercial	15 años	Ep. 81 de fecha 18/12/2007 y modificación Ep. 11 de fecha 23/05/2014	FRNCA: Area / mtz	LOCAL	70,380.00	\$	381.00	\$	SURWAY DE GUATEMALA, S.A.	
57	FN-2-2, FN-3-0, FN-01-3-PM-5, FN-5-2	Area de Local Comercial	15 años	Ep. 48 de fecha 05/07/2011	FRNCA: Area / mtz	LOCAL	12,856,810.80	Q	70,310.06	Q	SOCCIDAD PROTECTORA DEL NIÑO	



58	FM-2-12, FC-2-6, FC-2-5, FC-2-3, FM-2-4, FM-2-13, FM-2-5, FM-2-4	Area de Local Comercial	15 años	Ep. 146 de fecha 29/12/2007 y Ep. 13 de fecha 17/01/2008	UBICACIÓN FÍSICA:		Aeropuerto Internacional La Aurora 98.67, 109.98, 84.08, 50.49 84.47, 144.55, 136.10, 151.43	GRUPO WISA, S.A.	NOMBRE: NIT:	\$ 24,991.00 \$ 4,428,390.00
					FINCA:	TIPO:				
59	FC-2-7, FC-2-4	Area de Local Comercial	11 años	Ep. 107 de fecha 13/12/2011	UBICACIÓN FÍSICA:		Aeropuerto Internacional La Aurora 157.10, 151.43	TERRAS LIMES DE GUATEMALA, S.A.	NOMBRE: NIT:	\$ 6,199.60 \$ 617,199.20
					FINCA:	TIPO:				
60	ET5-D5C-1, ET5-D5C-2, ET5-ES-1, ET5-ES-2, ET5-CES-1, ET5-D5C-3, ET5-D5C-4, ET5-D5C-5, ET5-D5C-6, ET5-D5C-7, ET5-D5C-8, ET5-D5C-9, ET5-D5C-10, ET5-D5C-11, ET5-D5C-12, ET5-D5C-13, ET5-D5C-14, ET5-D5C-15, ET5-D5C-16, ET5-D5C-17, ET5-D5C-18, ET5-D5C-19, ET5-D5C-20, ET5-D5C-21, ET5-D5C-22, ET5-D5C-23, ET5-D5C-24, ET5-D5C-25, ET5-D5C-26, ET5-D5C-27, ET5-D5C-28, ET5-D5C-29, ET5-D5C-30, ET5-D5C-31, ET5-D5C-32, ET5-D5C-33, ET5-D5C-34, ET5-D5C-35, ET5-D5C-36, ET5-D5C-37, ET5-D5C-38, ET5-D5C-39, ET5-D5C-40, ET5-D5C-41, ET5-D5C-42, ET5-D5C-43, ET5-D5C-44, ET5-D5C-45, ET5-D5C-46, ET5-D5C-47, ET5-D5C-48, ET5-D5C-49, ET5-D5C-50, ET5-D5C-51, ET5-D5C-52, ET5-D5C-53, ET5-D5C-54, ET5-D5C-55, ET5-D5C-56, ET5-D5C-57, ET5-D5C-58, ET5-D5C-59, ET5-D5C-60, ET5-D5C-61, ET5-D5C-62, ET5-D5C-63, ET5-D5C-64, ET5-D5C-65, ET5-D5C-66, ET5-D5C-67, ET5-D5C-68, ET5-D5C-69, ET5-D5C-70, ET5-D5C-71, ET5-D5C-72, ET5-D5C-73, ET5-D5C-74, ET5-D5C-75, ET5-D5C-76, ET5-D5C-77, ET5-D5C-78, ET5-D5C-79, ET5-D5C-80, ET5-D5C-81, ET5-D5C-82, ET5-D5C-83, ET5-D5C-84, ET5-D5C-85, ET5-D5C-86, ET5-D5C-87, ET5-D5C-88, ET5-D5C-89, ET5-D5C-90, ET5-D5C-91, ET5-D5C-92, ET5-D5C-93, ET5-D5C-94, ET5-D5C-95, ET5-D5C-96, ET5-D5C-97, ET5-D5C-98, ET5-D5C-99, ET5-D5C-100	Area de Local Comercial	7 años	Ep. 5 de fecha 06/02/2009 y Modificación Ep. 26 de fecha 11/03/2014	UBICACIÓN FÍSICA:		Aeropuerto Internacional La Aurora 7.23, 7.23, 21.75, 21.75, 33.00, 38.13, 40.93, 7.23, 7.23, 14.00, 31.96, 41.54, 20.14, 17.76, 35.15, 35.08, 8.18, 18.47, 13.00, 12.23, 18.52, 12.35, 13.00, 13.10, 33.58, 38.95, 22.13, 7.23, 22.70, 7.23, 20.94, 21.46, 16.50, 14.00, 14.00, 14.00, 14.00, 34.64	Telecomunicaciones de Guatemala, S.A.	NOMBRE: NIT:	Q. 6,591.40 Q. 1,000,968.00
					FINCA:	TIPO:				




61	AI-2-17	Area de Local Comercial	15 años	Es: 07 de fecha 13/07/2011 y Modificación Es: 11 de fecha 29/11/2014	UBICACIÓN FÍSICA: Área / msc2 FINCA: TIPO: PROPIETARIO: UBICACIÓN FÍSICA: Área / msc2	Aeropuerto Internacional La Aurora 10 Bien inmueble urbano inscrito en el Registro General de la Propiedad de la Zona Central, al número docientos veintiséis (226), folio ciento cincuenta (150) de libro veinte (20) de Guatemala LOCAL Estado de Guatemala Aeropuerto Internacional La Aurora 4	NOMBRE: NIT:	TRAVEL SHOP, S.A.	Q 1,500.00	Q 279.00
62	AI-2-20	Area de Local Comercial	5 años	Es: 16 de fecha 20/07/2015	UBICACIÓN FÍSICA: Área / msc2 FINCA: TIPO: PROPIETARIO: UBICACIÓN FÍSICA: Área / msc2	Bien inmueble urbano inscrito en el Registro General de la Propiedad de la Zona Central, al número docientos veintiséis (226), folio ciento cincuenta (150) de libro veinte (20) de Guatemala LOCAL Estado de Guatemala Aeropuerto Internacional La Aurora 4	NOMBRE: NIT:	THE S GUATEMALA and Central America	Q 448.00	53,780.00
63	FS-1-1	Area de Local Comercial	5 años	Es: 30 de fecha 10/03/2019	UBICACIÓN FÍSICA: Área / msc2 FINCA: TIPO: PROPIETARIO: UBICACIÓN FÍSICA: Área / msc2	Bien inmueble urbano inscrito en el Registro General de la Propiedad de la Zona Central, al número docientos veintiséis (226), folio ciento cincuenta (150) de libro veinte (20) de Guatemala LOCAL Estado de Guatemala Aeropuerto Internacional La Aurora 4	NOMBRE: NIT:	Operaciones Aereas y Servicios, S.A.	Q 537.80	64,972.00



[Handwritten signature in blue ink]

64	FS-3-1	Area de Local Comercial	0	UBICACION FISICA: Area / mts2 FINCA: TIPO: PROPIETARIO:	Aeropuerto Internacional La Aurora 0 Bien inmueble urbano inscrito en el Registro General de la Propiedad de la Zona Central, al numero doscientos veintiseis (226), folio ciento cincuenta (150) de libro veinte (20) de Guatemala LOCAL Estado de Guatemala Aeropuerto Internacional La Aurora 17.6	NOMBRE: NIT:	Transportes Aereos Guatemaltecos, S.A.	Q Q Q	236 544.00
65	AI-3-1B	Area de Local Comercial	10 años	UBICACION FISICA: Area / mts2 FINCA: TIPO: PROPIETARIO:	Bien inmueble urbano inscrito en el Registro General de la Propiedad de la Zona Central, al numero doscientos veintiseis (226), folio ciento cincuenta (150) de libro veinte (20) de Guatemala LOCAL Estado de Guatemala	NOMBRE: NIT:	Grupo Marinnaco, S.A.	Q Q	1,971.20 236 544.00


 UNIDAD DE ASESORIA JURIDICA
 DGAC

ID	AL-2-2-4, AL-2-2-2, AL-2-2-2, AL-2-2-1	Area de Local Comercial	30 años	En 30 de fecha 05/08/2018, Ep. 31 de fecha 06/08/2018, Ep. 30 de fecha 06/08/2018, Ep. 29 de fecha 06/08/2019	UBICACIÓN FÍSICA: Área / mts2	Aerpuerto Internacional La Aurora 34.00, 34.00, 34.00, 24.00	NOMBRE: NTI:	CORPORA: CATERMAC GROUP S.A.	Q. 2,888.00 Q. 322,560.00	
									Q. 2,888.00 Q. 322,560.00	Q. 2,888.00 Q. 322,560.00
66		Area de Local Comercial	30 años	En 30 de fecha 05/08/2018, Ep. 31 de fecha 06/08/2018, Ep. 30 de fecha 06/08/2018, Ep. 29 de fecha 06/08/2019	FINCA:	Bien inmueble urbano inscrito en el Registro General de la Propiedad de la Zona Central, al número documentos veintiseis [26], todo ciento cincuenta [150] de libro veinte [20] de Guatemala	NTI:			Q. 2,888.00 Q. 322,560.00
					TIPO:	LOCAL				Q. 2,888.00 Q. 322,560.00
					PROPIETARIO:	Estado de Guatemala				
					UBICACIÓN FÍSICA:	Aerpuerto Internacional La Aurora				Q. 5,288.48 Q. 946,326.40
					Área / mts2	47.04, 47.04, 60.00, 60.00, 80.00, 54.00, 175.00, 240.18, 28.16, 35.98, 281.63, 53.92				Q. 5,288.48 Q. 946,326.40
67	AL-SE-2-1, AL-SE-2-2, AL-SE-2-3, AL-SE-2-4, AL-SE-2-5, AL-SE-2-6, AL-SE-2-8, AL-SE-2-9, FN-MC-2-1, FN-MC-2-1, FN-3-1, FC-1-3	Area de Local Comercial	15 años	En 1 Ep. 2 Ep. 3 Ep. 4 Ep. 5 Ep. 6 Ep. 8 Ep. 9 Ep. 11 Ep. 12 Ep. 11, Ep. 10	FINCA:	Bien Inmueble urbano inscrito en el Registro General de la Propiedad de la Zona Central, al número documentos veintiseis [26], todo ciento cincuenta [150] de libro veinte [20] de Guatemala	NTI:			Q. 6,730.00 Q. 1,309,600.00
					TIPO:	LOCAL				Q. 6,730.00 Q. 1,309,600.00
					PROPIETARIO:	Estado de Guatemala				
					UBICACIÓN FÍSICA:	Aerpuerto Internacional La Aurora				Q. 8,720.00 Q. 1,208,800.00
					Área / mts2	47.04, 47.04, 60.00, 60.00, 80.00, 54.00, 175.00, 240.18, 28.16, 35.98, 281.63, 53.92				Q. 8,720.00 Q. 1,208,800.00
68		Area de Local Comercial	15 años	En 1 Ep. 2 Ep. 3 Ep. 4 Ep. 5 Ep. 6 Ep. 8 Ep. 9 Ep. 11 Ep. 12 Ep. 11, Ep. 10	FINCA:	Bien Inmueble urbano inscrito en el Registro General de la Propiedad de la Zona Central, al número documentos veintiseis [26], todo ciento cincuenta [150] de libro veinte [20] de Guatemala	NTI:			Q. 31,542.96 Q. 5,677,660.80
					TIPO:	LOCAL				Q. 31,542.96 Q. 5,677,660.80
					PROPIETARIO:	Estado de Guatemala				
					UBICACIÓN FÍSICA:	Aerpuerto Internacional La Aurora				Q. 6,038.04 Q. 1,087,027.20
					Área / mts2	47.04, 47.04, 60.00, 60.00, 80.00, 54.00, 175.00, 240.18, 28.16, 35.98, 281.63, 53.92				Q. 6,038.04 Q. 1,087,027.20



ID	Código	Tipo de Local	Duración	Fecha de Emisión	Ubicación Física		Aerpuerto Internacional La Aurora	Nombre	Cooperativa de Transporte La Unidad Representativa	MTC
					Area / m2	FINCA				
68	AS-1-14	Area de Local Comercial	10 años	Ep. 8 de fecha 12/02/2020	Area / m2	FINCA	Bien inmueble urbano inscrito en el Registro General de la Propiedad de la Zona Central, al número docuente 1218, folio ciento cincuenta [150] de libro veinte [20] de Guatemala	0	0	22.713.90
69	ET-4-10	Area de Local Comercial	0	0	Area / m2	FINCA	Bien inmueble urbano inscrito en el Registro General de la Propiedad de la Zona Central, al número docuente 1218, folio ciento cincuenta [150] de libro veinte [20] de Guatemala	0	0	0
70	EX-1-1, EX-2-1, EX-3	Area de Local Comercial	10 años	Ep. 8 de fecha 12/02/2020	PROPIETARIO:	UBICACIÓN FÍSICA:	Estado de Guatemala Aerpuerto Internacional La Aurora	0	0	0
					Area / m2	FINCA	Bien inmueble urbano inscrito en el Registro General de la Propiedad de la Zona Central, al número docuente 1218, folio ciento cincuenta [150] de libro veinte [20] de Guatemala	0	0	0
					TIPO:		LOCAL			
					PROPIETARIO:		Estado de Guatemala			
					Area / m2	FINCA	Bien inmueble urbano inscrito en el Registro General de la Propiedad de la Zona Central, al número docuente 1218, folio ciento cincuenta [150] de libro veinte [20] de Guatemala			
					TIPO:		LOCAL			
					PROPIETARIO:		Estado de Guatemala			



[Handwritten signature in blue ink]

71	FIN-MD-3-4, FIN-MD-3-6, FIN-MD-2-5	Area de Local Comercial	5 años	Ep. 8 de fecha 22/09/2020	UBICACIÓN FISCAL:		Aeropuerto Internacional La Aurora 3.80, 1.00, 0.60	NOMBRE: Compañía Anón. S.A.	Q	360.00	
					FINCA:	Bien inmueble urbano inscrito en el Registro General de la Propiedad de la Zona Central, al número doscientos veintidós (226), folio ciento cincuenta (150) de libro veinte (20) de Guatemala					
					TIPO:	LOCAL		MIT:			
72	TA-C-3-1, TA-C-3-8A, TA-C-3-8A	Area de Local Comercial	5 años	Ep. 31 de fecha 16/03/2020	UBICACIÓN FISCAL:		Aeropuerto Internacional La Aurora 1.02, 1.02, 1.02	NOMBRE: DEBATIDOS S.A.	Q	342.72	Q
					FINCA:	Bien inmueble urbano inscrito en el Registro General de la Propiedad de la Zona Central, al número seiscientos veintidós (226), folio ciento cincuenta (150) de libro veintidós (22) de Guatemala					
					TIPO:	LOCAL		MIT:			
		PROPIETARIO:									
											20,563.20



[Handwritten signature in blue ink]

73	ET-K-3-1, ET-K-3-2	Area de Local Comercial	5 años	Ep. 32 de fecha 17/09/2020	UBICACIÓN FISCAL: Área / mts2 FINCA: TERCERA:	Aeropuerto Internacional La Aurora 1.00, 1.00 Bien inmueble urbano inscrito en el Registro General de la Propiedad de la Zona Central, al número doscientos veintiséis (226), folio ciento cincuenta (150) de libro veinte (20) de Guatemala LOCAL	AERONAVES, S.A. NOMBRE: NIT:	Q 224.00 Q	13,940.00
----	--------------------	-------------------------	--------	----------------------------	--	---	------------------------------------	------------	-----------




74	FS-1-5	Area de Local Comercial	15 años	Ej. 3 de fecha 10/01/2020	Aeropuerto Internacional La Aurora		IAMES, S.A.	NOMBRE:	IAMES, S.A.	14,972.16 Q	2,694,988.00
					UBICACIÓN FISCAL: Area / m2	133.68					
					FINCA: Bien inmueble urbano inscrito en el Registro General de la Propiedad de la Zona Central, al número docientos veintiseis (226), folio ciento cincuenta (150) de libro veintiseis (26) de Guatemala		NOMBRE:		IAMES, S.A.		
					TIPO:		LOCAL				
75	FS-1-4	Area de Local Comercial	15 años	Ej. 04 de fecha 10/01/2020	Aeropuerto Internacional La Aurora		IAMES, S.A.	NOMBRE:	IAMES, S.A.	1,720.32 Q	309,897.60
					UBICACIÓN FISCAL: Area / m2	12.8					
					FINCA: Bien inmueble urbano inscrito en el Registro General de la Propiedad de la Zona Central, al número docientos veintiseis (226), folio ciento cincuenta (150) de libro veinte (20) de Guatemala		NOMBRE:		IAMES, S.A.		
					TIPO:		LOCAL				
					PROPIETARIO:		Estado de Guatemala				




76	<p>Area de Local Comercial</p>	<p>14 años y 5 meses</p>	<p>Es: 13 de fecha 18/08/2020 y modificación Ep: 24 de fecha 10/11/2020</p>	<p>FINCA</p>	<p>Acciografía Internacional La Aurora 313,00</p> <p>Bien inmueble urbano inscrito en el Registro General de la Propiedad de la Zona Central, al número docecientos veintidós (226), folio ciento cincuenta (150) de libro veinte (20) de Guatemala</p> <p>AREAS PUBLICAS</p>	<p>NOMBRE: LUBRICA, S.A.</p>	<p>Q. 86.444,00 Q</p>	<p>Q. 13.997.266,00</p>	
<p>PROPIETARIO: Estado de Guatemala</p>									



[Handwritten signature in blue ink]

77	ET-1-36	Area de Local Comercial	15 años, pendiente acta de aceptación de diseño	Ep. 100 de fecha 25/08/2020	UBICACIÓN FISICA: Área / mcd: FINCA: TIPO: PROPIETARIO:	Aeropuerto Internacional La Aurora 10.15 Bien inmueble urbano inscrito en el Registro General de la Propiedad de la Zona Central, al número absolutos veintiséis (26), todo-ciento cincuenta (150) de libro veinte (20) de Guatemala	NOMBRE: RFC:	SANTA MARÍA GOBIERNO DE RESISTENCIA	Q. 1,368.00	Q. 204 024.00
----	---------	-------------------------	---	-----------------------------	---	--	-----------------	---	-------------	---------------




78	ET-3-35	Area de Local Comercial	15 años, pendiente, acta de aceptación de diseño	Ep. 103 de fecha 25/08/2020	Acondicionamiento Internacional La Aurora 112 Bien inmueble urbano inscrito en el Registro General de la Propiedad de la Zona Central, al número doscientos veintidós (226), folio ciento cincuenta (150) de libro veinte (20) de Guatemala LOCAL TIPO: PROPIETARIO: Estado de Guatemala	NOMBRE: NIT:	MONTA MUEBLES ESCALA DE HERANDEZ	Q. 1,254.40 Q. Q. 226,792.00
----	---------	-------------------------	--	-----------------------------	---	-----------------	--	---------------------------------




77	EC-1-4	Área de Local Comercial	15 años, pendiente acta de adjudicación de derecho	Es. 08 de fecha 31/08/2020	UBICACIÓN FISCAL:		Aeropuerto Internacional La Aurora		NOMBRE:	GUATEMALA DISPATCH SERVICES	Q	6,879.30	Q	1,296,280.20
					Área / mt2	51.93	NOMBRE:							
		FINCA:		Bien inmueble urbano inscrito en el Registro General de la Propiedad de la Zona Central, al número docecientos veintiseis (226), folio ciento cincuenta (150) de libro veinte (20) de Guatemala		TIPO:		LOCAL						
		PROPIETARIO:		Estado de Guatemala										
78	ET-1-17A	Área de Local Comercial	1 año	Contrato Administrativo DS 055-2021	UBICACIÓN FISCAL:		Aeropuerto Internacional La Aurora		NOMBRE:	MOMEL VAMBEZ OLIVERA	Q	37,008.16	Q	445,173.12
					Área / mt2	96.96m ² 231.00m ²	NOMBRE:							
		FINCA:		Bien inmueble urbano inscrito en el Registro General de la Propiedad de la Zona Central, al número docecientos veintiseis (226), folio ciento cincuenta (150) de libro veinte (20) de Guatemala		TIPO:		LOCAL						
		PROPIETARIO:		Estado de Guatemala										



[Handwritten signature in blue ink]

80	AI-2-23A	AI-9-2-5	Área de Local Comercial	EP: 41 de fecha 09/11/2020. MODIFICACION 12/08/2021	UBICACIÓN FISCAL: Área / m ² 3	Aeropuerto Internacional La Aurora Bien inmueble urbano inscrito en el Registro General de la Propiedad de la Zona Central, al número doscientos veintidós (226), folio ciento ochenta (150) de libro veinte (20) de Guatemala RMCAL: TIPO: LOCAL	NOMBRE: COGNACA, S.A. NIT: 93776244	Q. 4 176.96	Q. 201043.20
81	FC2-4A	15 AÑOS	Área de Local Comercial	EP: 3 de fecha 28/01/2021	UBICACIÓN FISCAL: Área / m ² 23,08m ² RMCAL: TIPO: LOCAL	Estado de Guatemala Aeropuerto Internacional La Aurora Bien inmueble urbano inscrito en el Registro General de la Propiedad de la Zona Central, al número doscientos veintidós (226), folio ciento cincuenta (150) de libro veinte (20) de Guatemala NIT: 465.392.80	NOMBRE: FICOMAX URU, S.A.	Q. 2.584.96	Q. 465.392.80




82	AB-2-24A	Área de Local Comercial	15 AÑOS	EP. 1 de fecha 28/03/2021	UBICACIÓN FÍSICA: Área / m2:		Aeropuerto Internacional La Aurora 88.55m ²	NOMBRE: NIT:	MOMCOX, S.A.	Q 9,918.72 Q	1,866,095.90
					PROPIETARIO: ESTADO DE GUATEMALA						
83	EF-4-27	Área de Local Comercial	5 AÑOS	EP. 4 de fecha 11/03/2021	UBICACIÓN FÍSICA: Área / m2:		26.18m ²	NOMBRE: NIT:	KREATIVIS, S.A.	Q 3,518.59 Q	211,715.40
					PROPIETARIO: ESTADO DE GUATEMALA						



84	ET-4-11 y ET-4-13	Área para oficinas de coordinación de transporte aéreo	5 AÑOS	EP 6 de fecha 5/02/2021	UBICACIÓN FISCAL: Aeropuerto Internacional La Aurora Área/mc2: 113.55m ² FINCA: TIPO: bien inmueble urbano inscrito oficina PROPIETARIO: Estado de Guatemala		AEROPUERTO INTERNACIONAL LA AURORA NOMBRE: MIT	Q	916 473 60
					UBICACIÓN FISCAL: Aeropuerto Internacional La Aurora Área/mc2: 7.33m ² FINCA: TIPO: bien inmueble urbano inscrito LOCAL				
85	FR-2-15A	Área para catherine	15 AÑOS	EP 3 de fecha 15/04/2021	UBICACIÓN FISCAL: Aeropuerto Internacional La Aurora Área/mc2: 38.53m ² FINCA: TIPO: Bien inmueble urbano inscrito		GUATEMALA DORASH SERVICE NOMBRE:	Q	7 866 43 Q 447 361 80
					UBICACIÓN FISCAL: oficina PROPIETARIO: Estado de Guatemala				
86	FR-1-1B	Área para oficina	5 años	EP 12 de fecha 12/05/2021	UBICACIÓN FISCAL: Aeropuerto Internacional La Aurora Área/mc2: 38.53m ² FINCA: TIPO: Bien inmueble urbano inscrito		GUATEMALA DORASH SERVICE NOMBRE:	Q	7 866 43 Q 447 361 80
					UBICACIÓN FISCAL: oficina PROPIETARIO: Estado de Guatemala				



ID	Código	Localidad	Duración	Fecha de inscripción	UBICACIÓN FISCAL:		DESCRIPCIÓN DEL BIEN INMUEBLE	VALORACIÓN	VALOR REAL	VALOR FISCAL
					AREA / mts2	FINCA				
87	PN-2-31	Local Comercial	15 AÑOS	Es a fecha 23/05/2021	UBICACIÓN FISCAL: AREA / mts2 FINCA	DESCRIPCIÓN DEL BIEN INMUEBLE: Bien inmueble urbano inscrito en el Registro General de la Propiedad	VALORACIÓN: AREA / mts2 FINCA	VALOR REAL: AREA / mts2 FINCA	VALOR FISCAL: AREA / mts2 FINCA	0.85.478.42
88	Ac-2-178	Área para Local Comercial	15 años	EP 25 de fecha 25/06/2021	UBICACIÓN FISCAL: AREA / mts2 FINCA TIPO	DESCRIPCIÓN DEL BIEN INMUEBLE: Bien inmueble urbano inscrito	VALORACIÓN: AREA / mts2 FINCA TIPO	VALOR REAL: AREA / mts2 FINCA TIPO	VALOR FISCAL: AREA / mts2 FINCA TIPO	0.4.755.52




[Handwritten signature in blue ink]

89	PH-1-5	Área para bodega	10 años	EP. 30 de fecha 16/07/2021	UBICACIÓN FÍSICA:	Aeropuerto Internacional La Aurora	NOMBRE: LAVIS, SOCIEDAD ANÓNIMA	Q. 4855.76	Q. 593,443.20
					Área/m2				
					FINCA:				
					TIPO:				
90	PH-1-09	Área para bodega	10 años	EP. 29 de fecha 16/07/2021	UBICACIÓN FÍSICA:	Aeropuerto Internacional La Aurora	NOMBRE: LAVIS, SOCIEDAD ANÓNIMA	Q. 5041.66	Q. 615,753.6
					Área/m2				
					FINCA:				
					TIPO:				
91	PH-1-10	Área para bodega	10 años	EP. 28 de fecha 16/07/2021	UBICACIÓN FÍSICA:	Aeropuerto Internacional La Aurora	NOMBRE: LAVIS, SOCIEDAD ANÓNIMA	Q. 5,041.66	Q. 615,753.60
					Área/m2				
					FINCA:				
					TIPO:				
92	CA-1-4 CA-1-5 CA-1-4 CA-1-5	Cajeros Automáticos	5 años	EP. 210 de fecha 7/06/2021	UBICACIÓN FÍSICA:	Aeropuerto Internacional La Aurora	NOMBRE: ENDIMATIC DE GUATEMALA, S.A.	Q. 3198.00	Q. 188,160.00
					Área/m2				
					FINCA:				
					TIPO:				



Aerolíneas		Aerolíneas		Aerolíneas		Aerolíneas		Aerolíneas		Aerolíneas				
1	TAM-3-43, TAM-3-44, B-3-38, B-3-39, P-3-40, ET-4-28	Aerolínea	2 años	Contrato Administrativo DG-03-2019 de fecha 11/01/2019	UBICACIÓN FISCAL:		Aerolínea		Aerolínea		Aerolínea			
					Área / m2	FINCA:	UBICACIÓN FISCAL:	FINCA:	UBICACIÓN FISCAL:	FINCA:	UBICACIÓN FISCAL:	FINCA:	UBICACIÓN FISCAL:	FINCA:
1	TAM-3-43, TAM-3-44, B-3-38, B-3-39, P-3-40, ET-4-28	Aerolínea	2 años	Contrato Administrativo DG-03-2019 de fecha 11/01/2019	Área / m2	FINCA:	Aerolínea	2 años	Contrato Administrativo DG-03-2019 de fecha 11/01/2019	Área / m2	FINCA:	Aerolínea	2 años	Contrato Administrativo DG-03-2019 de fecha 11/01/2019
2	TAM-3-47, TAM-3-48, TAM-3-49, TAM-3-50, TAM-3-51, TAM-3-52, TAM-3-53, PW-3-7, ET-4-30, ET-4-9	Aerolínea	10 años	Contrato Administrativo DG-03-2017 de fecha 20/05/2017 y DG-03-2017 de fecha 17/11/2017	Área / m2	FINCA:	Aerolínea	10 años	Contrato Administrativo DG-03-2017 de fecha 20/05/2017 y DG-03-2017 de fecha 17/11/2017	Área / m2	FINCA:	Aerolínea	10 años	Contrato Administrativo DG-03-2017 de fecha 20/05/2017 y DG-03-2017 de fecha 17/11/2017






[Handwritten signature in blue ink]

ID	Código	Tipo	Duración	Fecha	Ubicación Física	Aerolínea	Propietario	Aerpuerto Internacional La Aurora		Nombre	Valor
								Ubicación Física	Nombre		
3	ET-4-31	Aerolínea	5 años	Ep. 3 de fecha 09/03/2020	<p>UBICACIÓN FÍSICA: Área / m2</p> <p>FINCA: Bien inmueble urbano inscrito en el Registro General de la Propiedad de la Zona Central, al número docecientos veintiséis (226), folio ciento cincuenta (150) de libro veinte (20) de Guatemala</p> <p>TIPO: LOCAL</p> <p>PROPIETARIO: Estado de Guatemala</p> <p>UBICACIÓN FÍSICA: Área / m2</p>	Aerolínea	Compañía Pasajeros de Aviación, S.A.	Q. 1,192.48	Q. 66,146.80		
4	FR-VIP-2-3	Aerolínea	18 meses	Ep. 16 de fecha 31/08/2017	<p>UBICACIÓN FÍSICA: Área / m2</p> <p>FINCA: Bien inmueble urbano inscrito en el Registro General de la Propiedad de la Zona Central, al número docecientos veintiséis (226), folio ciento cincuenta (150) de libro veinte (20) de Guatemala</p> <p>TIPO: LOCAL</p> <p>PROPIETARIO: Estado de Guatemala</p> <p>UBICACIÓN FÍSICA: Área / m2</p>	Aerolínea	Compañía Pasajeros de Aviación, S.A.	Q. 36,303.44	Q. 651,661.92		
5	FR-VIP-2-3	Aerolínea	10 años	Ep. 16 de fecha 08/10/2020	<p>UBICACIÓN FÍSICA: Área / m2</p> <p>FINCA: Bien inmueble urbano inscrito en el Registro General de la Propiedad de la Zona Central, al número docecientos veintiséis (226), folio ciento cincuenta (150) de libro veinte (20) de Guatemala</p> <p>TIPO: LOCAL</p> <p>PROPIETARIO: Estado de Guatemala</p> <p>UBICACIÓN FÍSICA: Área / m2</p>	Aerolínea	Compañía Pasajeros de Aviación, S.A.	\$ 4,488.00	\$ 535,760.00		
6	TA-M-3-54, B-3-49, TA-M-3-55, B-3-50, TA-M-3-56, B-3-51, TA-M-3-57, B-3-52, ET-3-3	Aerolínea	5 años	Consejo Administrativo DS 51,2015	<p>UBICACIÓN FÍSICA: Área / m2</p> <p>FINCA: Bien inmueble urbano inscrito en el Registro General de la Propiedad de la Zona Central, al número docecientos veintiséis (226), folio ciento cincuenta (150) de libro veinte (20) de Guatemala</p> <p>TIPO: LOCAL</p> <p>PROPIETARIO: Estado de Guatemala</p> <p>UBICACIÓN FÍSICA: Área / m2</p>	Aerolínea	Compañía Pasajeros de Aviación, S.A.	Q. 4,768.08	Q. 287,684.90		
7	ET-4-21, PH-1-16, TA-M-3-39, TA-M-3-40, TA-M-41, TA-M-3-42, B-3-34, B-3-35, B-3-36, B-3-37, área de pasillo, área de faja, área para máquina auto chequeo	Aerolínea	10 años	Ep. 3 de fecha 10/02/2020	<p>UBICACIÓN FÍSICA: Área / m2</p> <p>FINCA: Bien inmueble urbano inscrito en el Registro General de la Propiedad de la Zona Central, al número docecientos veintiséis (226), folio ciento cincuenta (150) de libro veinte (20) de Guatemala</p> <p>TIPO: LOCAL</p> <p>PROPIETARIO: Estado de Guatemala</p> <p>UBICACIÓN FÍSICA: Área / m2</p>	Aerolínea	Doña Arlene, Inc.	Q. 14,523.00	Q. 1,742,818.80		

8	FM-1-3, B-3-15, B-3-30, B-3-21, B-3-22, TA-M-3-17, TA-M-3-18, TA-M-3-19, TA-M-3-20, ET-4-14	Aerolínea	2 años	Contrato Administrativo DS-58-2018	UBICACIÓN FÍSICA: Área / msc2 FINCA: TIPO: PROPIETARIO: UBICACIÓN FÍSICA: Área / msc2	Aeropuerto Internacional La Aurora 54,32,32,47,60,69 Bien inmueble urbano inscrito en el Registro General de la Propiedad de la Zona Central, al número docientos veintiséis (226), folio ciento cincuenta (150) de libro veinte (20) de Guatemala LOCAL Estado de Guatemala Aeropuerto Internacional La Aurora 28,69,13,10,17,10 FINCA: TIPO: PROPIETARIO: UBICACIÓN FÍSICA: Área / msc2	Benvi Líneas Aéreas S.A. S.A. NOMBRE: NIT:	Q. 16,841.23 Q. 424,189.18
9	TA-M-3-7, TA-M-3-8, TA-M-3-9, ET-4-20, ET-4-20	Aerolínea	18 meses	Es: 200 de fecha 27/11/2017	UBICACIÓN FÍSICA: Área / msc2 FINCA: TIPO: PROPIETARIO: UBICACIÓN FÍSICA: Área / msc2	Bien inmueble urbano inscrito en el Registro General de la Propiedad de la Zona Central, al número docientos veintiséis (226), folio ciento cincuenta (150) de libro veinte (20) de Guatemala LOCAL Estado de Guatemala Aeropuerto Internacional La Aurora 28,69,13,10,17,10 FINCA: TIPO: PROPIETARIO: UBICACIÓN FÍSICA: Área / msc2	NOMBRE: NIT:	Q. 5,238.56 Q. 94,312.44
10	FM-1-11, FM-1-16, FM-1-27, TA-M-3-31, TA-M-3-32, TA-M-3-33, TA-M-3-34, TA-M-3-35, ET-4-23	Aerolínea	5 años	Contrato Administrativo DS-58-2015 de fecha 13/09/2015	UBICACIÓN FÍSICA: Área / msc2 FINCA: TIPO: PROPIETARIO: UBICACIÓN FÍSICA: Área / msc2	Aeropuerto Internacional La Aurora 28,75,36,53,188,50,66,41,281,82 Bien inmueble urbano inscrito en el Registro General de la Propiedad de la Zona Central, al número docientos veintiséis (226), folio ciento cincuenta (150) de libro veinte (20) de Guatemala LOCAL Estado de Guatemala Aeropuerto Internacional La Aurora 28,75,36,53,188,50,66,41,281,82 FINCA: TIPO: PROPIETARIO: UBICACIÓN FÍSICA: Área / msc2	NOMBRE: NIT:	Q. 66,804.11 Q. 4,008,246.60
11	FM-1-26, STP-80-746, AI-2-26	Aerolínea	5 años	Contrato Administrativo DS-03-2014 de fecha 13/02/2014	UBICACIÓN FÍSICA: Área / msc2 FINCA: TIPO: PROPIETARIO: UBICACIÓN FÍSICA: Área / msc2	Aeropuerto Internacional La Aurora 36,11,50,00,1,98 Bien inmueble urbano inscrito en el Registro General de la Propiedad de la Zona Central, al número docientos veintiséis (226), folio ciento cincuenta (150) de libro veinte (20) de Guatemala LOCAL Estado de Guatemala Aeropuerto Internacional La Aurora 36,11,50,00,1,98 FINCA: TIPO: PROPIETARIO: UBICACIÓN FÍSICA: Área / msc2	NOMBRE: NIT:	Q. 6,289.96 Q. 377,991.60



12.	FN-2, 8-3-12, 8-3-13, 8-3-14, 8-3-15, 8-3-16, 8-3-17, 8-3-18, TA-14-3, 10, TA-16-3-11, TA-16-3-12, TA-16-3-13, TA-16-3-14, TA-16-3-15, TA-16-3-16, 3-18.	Aérolinea 5 años Contrato Administrativo ID: 22-3009 de fecha 02/05/2019	UBICACION FISICA: Área / mscz FINCA: TIPO: PROPIETARIO:	Aeropuerto Internacional La Aurora 35.26, 59.16, 82.85 Bien inmueble urbano inscrito en el Registro General de la Propiedad de la Zona Central, al número docientos veintiséis (226), Icho caso cincuenta (150) de Icho veinte (20) de Guatemala LOCAL Estado de Guatemala	NOMBRE: United Airlines, Inc.	Q 15,882.35 Q	Q 903,541.12
-----	--	--	---	--	----------------------------------	---------------	--------------



[Handwritten signature in blue ink]

13	ET-4-18, TA-OF-3-M-16, TA-M-3-5, TA-M-3-6, B-3-5, B-3-6, B-3-7	Aerolínea	15 años	Ep 85 por la notaría Juanette Araujo Rivera de fecha 9 de abril del 2021	Aeropuerto Internacional La Aurora		NOMBRE: MUTUAL AVIACION Corporation	Q 6,746.88	Q 1,214,639.40
					UBICACION FISICA: Area / msc2	Aeropuerto Internacional La Aurora 37.45, 19.36, 3.50, 2.10, 5.23, 7.72			
14	ET-4-17, TA-M-3-37, TA-M-3-38, B-3-32, B-3-33, ET-4-294-1	Aerolínea	5 años	Ep 95 por la notaría Juanette Araujo Rivera de fecha 15 abril de 2021	Estado de Guatemala		NOMBRE: Frontier Airlines	Q 4,788.23	260,366.80
					UBICACION FISICA: Area / msc2	Estado de Guatemala Aeropuerto Internacional La Aurora 27.73, 3.49, 1.39, 4.57, 6.76, 1			



[Handwritten signature in blue ink]

15	TA-MI-2-21, TA-MI-3-21, B-3-23, FM-1-1	Aspirina	5 años	Ep. 3 por la estancia María José Leal Casanova	UBICACIÓN FISCAL: Área/m²/mz 13.93, 92.85	Aeropuerto Internacional La Aurora 13.93, 92.85	NOMBRE: Transportes Aéreo Guatemalteco, S.A.	Q. 9,571.29	Q. 614,603.40
					Bien inmueble urbano inscrito en el Registro General de la Propiedad de la Zona Central, al número docucentos veintiséis (226), folio ciento cincuenta (150) de libro veinte (20) de Guatemala	RNT: 3373926			
					FINCA: TIPO: PROPIEDAD: Cuenta, balanza y boquete Estado de Guatemala				



[Handwritten signature in blue ink]

Parqueo		UBICACION FISICA:	Aeropuerto Internacional La Aurora	NOMBRE:	Garantías: Aurore, Guatemala, S.A.	
1	Parqueo	UBICACION FISICA:	7			
		FINCA:	Bien inmueble urbano inscrito en el Registro General de la Propiedad de la Zona Central, al numero absidentes veintiseis (26), folio ciento cincuenta (150) de libro veinte (20) de Guatemala	NT:	Q. 2,100.00	Q. 50,400.00
		TIPO:	LOCAL			
2	Parqueo	PROPIETARIO:	Estado de Guatemala			
		UBICACION FISICA:	Aeropuerto Internacional La Aurora	NOMBRE:	SHOP & SHOP	
		FINCA:	Bien inmueble urbano inscrito en el Registro General de la Propiedad de la Zona Central, al numero absidentes veintiseis (26), folio ciento cincuenta (150) de libro veinte (20) de Guatemala	NT:	Q. 2,100.00	Q. 50,400.00
3	Parqueo	PROPIETARIO:	Estado de Guatemala			
		UBICACION FISICA:	Aeropuerto Internacional La Aurora	NOMBRE:	UNEX S.A.	
		FINCA:	Bien inmueble urbano inscrito en el Registro General de la Propiedad de la Zona Central, al numero absidentes veintiseis (26), folio ciento cincuenta (150) de libro veinte (20) de Guatemala	NT:	Q. 3,000.00	Q. 72,000.00
		TIPO:	LOCAL			
		PROPIETARIO:	Estado de Guatemala			




[Handwritten signature in blue ink]

4	38	Parqueo	2 años	Contrato Administrativo DS 04-2018 de fecha 16/01/2018	Ubicación Física: Parqueo		Aeropuerto Internacional La Aurora 1	Nombre: NT:	Mercado Plur. de Mami Caym Caban	Q. 300.00 Q.	7.200.00
					FINCA: LOCAL:	Finca inmueble urbano inscrito en el Registro General de la Propiedad de la Zona Central, al número doscientos veintiséis (226), folio ciento cincuenta (150) de libro veinte (20) de Guatemala					
5	39	Parqueo	2 años	Contrato Administrativo DS 02-2018 de fecha 16/01/2018	Ubicación Física: Parqueo		Estado de Guatemala Aeropuerto Internacional La Aurora 1	Nombre: NT:	Mercado Plur. de Buzillo Caym Suzanna	Q. 300.00 Q.	7.200.00
					FINCA: LOCAL:	Finca inmueble urbano inscrito en el Registro General de la Propiedad de la Zona Central, al número doscientos veintiséis (226), folio ciento cincuenta (150) de libro veinte (20) de Guatemala					
					Ubicación Física: PROPIETARIO: TIPO:		Estado de Guatemala				




6	40	Parques	2 años	Contrato Administrativo DS 05-2018 de fecha 18/01/2018	UBICACIÓN FÍSICA: Parques		Aeropuerto Internacional La Aurora	Aerópolis, S.A.		Q	300.00	Q	7.200.00
					FINCA: Bien inmueble urbano inscrito en el Registro General de la Propiedad de la Zona Central, al número doscientos veintidós (226), folio ciento ochocientos (180) de libro veinte (20) de Guatemala		LOCAL		NIT:				
7	41, 42, 43	Parques	pendiente	pendiente	UBICACIÓN FÍSICA: Parques		Estado de Guatemala Aeropuerto Internacional La Aurora	Aerópolis, S.A.		Q		Q	
					FINCA: Bien inmueble urbano inscrito en el Registro General de la Propiedad de la Zona Central, al número doscientos veintidós (226), folio ciento ochocientos (180) de libro veinte (20) de Guatemala		LOCAL		NIT:				
					TIPO: PROPIETARIO:		Estado de Guatemala						




8	31, 52, 53, 64, 69, 117, 118, 119, 165, 166, 167, 168, 169, 170, 171	Parqueso	2 años	Conceato Administrativo OS 34-2017 de fecha 17/11/2017	UBICACIÓN FÍSICA: Parqueso		Aeropuerto Internacional La Aurora 15	NOMBRE: NIT:	América Airlines INC.	Q. 4,500.00 Q. 106,000.00
					FINCA:		Bien inmueble urbano inscrito en el Registro General de la Propiedad de la Zona Central, al número abocientos veintidós (226), folio ciento cincuenta (150) de libro veinte (20) de Guatemala			
					TIPO:		LOCAL			
					PROPIETARIO:		Estado de Guatemala Aeropuerto Internacional La Aurora			
9	56, 57	Parqueso	3 años	Conceato Administrativo OS 25-2017 de fecha 17/11/2017	UBICACIÓN FÍSICA: Parqueso		Estado de Guatemala Aeropuerto Internacional La Aurora	NOMBRE: NIT:	Sistema Urbano de Protección de Entorno de Guatemala, S.A.	Q. 600.00 Q. 14,400.00
					FINCA:		Bien inmueble urbano inscrito en el Registro General de la Propiedad de la Zona Central, al número abocientos veintidós (226), folio ciento cincuenta (150) de libro veinte (20) de Guatemala			
					TIPO:		LOCAL			
					PROPIETARIO:		Estado de Guatemala			
10	61	Parqueso	2 años	Conceato Administrativo OS 08-2018 de fecha 16/01/2018	UBICACIÓN FÍSICA: Parqueso		Aeropuerto Internacional La Aurora 1	NOMBRE: NIT:	New Williams Callewon Madrid	Q. 300.00 Q. 7,200.00
					FINCA:		Bien inmueble urbano inscrito en el Registro General de la Propiedad de la Zona Central, al número abocientos veintidós (226), folio ciento cincuenta (150) de libro veinte (20) de Guatemala			
					TIPO:		LOCAL			
					PROPIETARIO:		Estado de Guatemala			




11	65	Parqueo	2 años	Contrato Administrativo OS 07-2018 de fecha 16/01/2018	UBICACIÓN FISCAL: Parqueos FINCA: TIPO: PROPIETARIO: UBICACIÓN FISCAL: Parqueos FINCA: TIPO: PROPIETARIO: UBICACIÓN FISCAL: Parqueos FINCA: TIPO: PROPIETARIO: UBICACIÓN FISCAL: Parqueos	Aeropuerto Internacional La Aurora 1 Bien inmueble urbano inscrito en el Registro General de la Propiedad de la Zona Central, al número docecientos veintidós (226), folio ciento cincuenta (150) de libro veinte (20) de Guatemala LOCAL: Estado de Guatemala Aeropuerto Internacional La Aurora 1 Bien inmueble urbano inscrito en el Registro General de la Propiedad de la Zona Central, al número docecientos veintidós (226), folio ciento cincuenta (150) de libro veinte (20) de Guatemala LOCAL: Estado de Guatemala Aeropuerto Internacional La Aurora	NOMBRE: MIT: NOMBRE: MIT: NOMBRE: MIT:	José Iván Hernández Godoy MIT: Claudia Patricia de Luna Mazariegos MIT: WERRA, LINDAS AEREAZ DE ESPAÑA, S.A. MIT:	Q. 300.00 Q. Q. 300.00 Q. Q. 900.00 Q. Q. 21.800.00	7.200.00 7.200.00 21.800.00
12	68	Parqueo	2 años	Contrato Administrativo OS 14-2018 de fecha 15/03/2018	UBICACIÓN FISCAL: Parqueos FINCA: TIPO: PROPIETARIO: UBICACIÓN FISCAL: Parqueos FINCA: TIPO: PROPIETARIO: UBICACIÓN FISCAL: Parqueos	Aeropuerto Internacional La Aurora 1 Bien inmueble urbano inscrito en el Registro General de la Propiedad de la Zona Central, al número docecientos veintidós (226), folio ciento cincuenta (150) de libro veinte (20) de Guatemala LOCAL: Estado de Guatemala Aeropuerto Internacional La Aurora 1 Bien inmueble urbano inscrito en el Registro General de la Propiedad de la Zona Central, al número docecientos veintidós (226), folio ciento cincuenta (150) de libro veinte (20) de Guatemala LOCAL: Estado de Guatemala Aeropuerto Internacional La Aurora	NOMBRE: MIT: NOMBRE: MIT: NOMBRE: MIT:	Claudia Patricia de Luna Mazariegos MIT: WERRA, LINDAS AEREAZ DE ESPAÑA, S.A. MIT:	Q. 300.00 Q. Q. 300.00 Q. Q. 900.00 Q. Q. 21.800.00	7.200.00 7.200.00 21.800.00
13	70, 71, 72	Parqueo	2 años	Contrato Administrativo OS 09-2018 de fecha 16/01/2018	UBICACIÓN FISCAL: Parqueos FINCA: TIPO: PROPIETARIO: UBICACIÓN FISCAL: Parqueos FINCA: TIPO: PROPIETARIO: UBICACIÓN FISCAL: Parqueos	Aeropuerto Internacional La Aurora 1 Bien inmueble urbano inscrito en el Registro General de la Propiedad de la Zona Central, al número docecientos veintidós (226), folio ciento cincuenta (150) de libro veinte (20) de Guatemala LOCAL: Estado de Guatemala Aeropuerto Internacional La Aurora 1 Bien inmueble urbano inscrito en el Registro General de la Propiedad de la Zona Central, al número docecientos veintidós (226), folio ciento cincuenta (150) de libro veinte (20) de Guatemala LOCAL: Estado de Guatemala Aeropuerto Internacional La Aurora	NOMBRE: MIT: NOMBRE: MIT: NOMBRE: MIT:	WERRA, LINDAS AEREAZ DE ESPAÑA, S.A. MIT: WERRA, LINDAS AEREAZ DE ESPAÑA, S.A. MIT:	Q. 900.00 Q. Q. 900.00 Q. Q. 900.00 Q. Q. 21.800.00	21.800.00 21.800.00 21.800.00




14	73	Parqueo	2 años	Contrato Administrativo DS 01-2018 de fecha 16/02/2018	Ubicación Física:		Aeropuerto Internacional La Aurora	I	Nombre: Cervio Barahona y Estrabera	Q. 300.00	Q. 2.200.00
					Parqueos						
					FINCA:		Bien inmueble urbano inscrito en el Registro General de la Propiedad de la Zona Central, al número docientos veintiséis (226), folio ciento cincuenta (150) de libro entité cincuenta (150) de Guatemala (20) de Guatemala	NT:			
					TIPO:		LOCAL				
					PROPIETARIO:		Estado de Guatemala				
					Ubicación Física:		Aeropuerto Internacional La Aurora	I	Nombre: Dana Lucia Amador Lopez	Q. 300.00	Q. 7.200.00
					Parqueos						
15	76	Parqueo	2 años	Contrato Administrativo DS 15-2018 de fecha 14/08/2018	Ubicación Física:		Aeropuerto Internacional La Aurora	I	Nombre: Dana Lucia Amador Lopez	Q. 300.00	Q. 7.200.00
					Parqueos						
					FINCA:		Bien inmueble urbano inscrito en el Registro General de la Propiedad de la Zona Central, al número docientos veintiséis (226), folio ciento cincuenta (150) de libro entité cincuenta (150) de Guatemala (20) de Guatemala	NT:			
					TIPO:		LOCAL				
					PROPIETARIO:		Estado de Guatemala				



[Handwritten signature in blue ink]



16	81, 82, 83, 84, 85, 86, 87, 88, 89, 90, 91, 92, 93, 100, 101, 102, 103, 104, 105, 106, 107, 108, 109, 110, 111, 112, 113, 114, 115	Parqueos	2 años	Contrato Administrativo OS 28-2017 de fecha 27/11/2017	Aeropuerto Internacional La Aurora		30	TECA INTERNACIONAL AIRLINES, S.A.	Q. 9,000.00	Q. 216,000.00
					UBICACIÓN FISICA:	Parqueos				
17	94	Parqueos	2 años	Contrato Administrativo OS 05-2018 de fecha 16/01/2018	Estado de Guatemala		1	Jorge Trujillo Mendoza Munoz	Q. 300.00	7,200.00
					UBICACIÓN FISICA:	Parqueos				
18	95	Parqueos	2 años	Contrato Administrativo OS 55-2018 de fecha 02/10/2018	Estado de Guatemala		1	Gisela Adán Azuado Raym	Q. 300.00	7,200.00
					UBICACIÓN FISICA:	Parqueos				

ID	STP-S	Parqueo	15 años	En 37 de fecha 06/01/2019	Aeropuerto Internacional La Aurora		Guatemala Dispatch Service	NOMBRE:	O	2,001.36	O	363,848.40
					UBICACIÓN FÍSICA:	TIPO:						
					225.6							
					FINCA:	Bien inmueble urbano inscrito en el Registro General de la Propiedad de la Zona Central, al número docientos veintidós (226), folio ciento cincuenta (150) de libro veinte (20) de Guatemala						
					TIPO:	LOCAL						
					PROPIETARIO:	Estado de Guatemala						
Turísticas												
1	AET-1 + AET-88, AET-06-1	Parqueo	5 años	En 66 de fecha 27/08/2021	parqueos	Aeropuerto Internacional La Aurora	COOPERATIVA INTEGRAL DE TRANSPORTES LA URBEL S.L.	NOMBRE:				0,934,703.40
					FINCA:	Bien inmueble urbano inscrito en el Registro General de la Propiedad de la Zona Central, al número docientos veintidós (226), folio ciento cincuenta (150) de libro veinte (20) de Guatemala						
					TIPO:	parqueos						
					PROPIETARIO:	Estado de Guatemala						
2	dos areas de parqueo	Parqueo	5 años	36-2011	parqueos	Aeropuerto Internacional La Aurora	Asociación de Taxis del Aeropuerto Internacional La Aurora	NOMBRE:				0, 36.00
					FINCA:	Bien inmueble urbano inscrito en el Registro General de la Propiedad de la Zona Central, al número docientos veintidós (226), folio ciento cincuenta (150) de libro veinte (20) de Guatemala						
					TIPO:	LOCAL						
					PROPIETARIO:	Estado de Guatemala						



[Handwritten signature in blue ink]

Rentistas		UBICACIÓN FISCAL:		Aeropuerto Internacional La Aurora		NOMBRE:		Incorporación de Guatemala, S.A.	
		Area / mts2		6.34, 7.70, 18.00, 7					
		FINCA:		Bien inmueble urbano inscrito en el Registro General de la Propiedad de la Zona Central, al número documentos veintiseis (26), folio ciento cincuenta (150) de libro veintecero (20) de Guatemala					
		TIPO:		LOCAL					
1	AS-1-1, EEO-3-1, EEO-3-1, EEP-3-1, EEP-3-2, EEP-3-21, EEP-3-22, EEP-3-23, EEP-3-34, EEP-3-25	Area de Renta Ajust	15 años	Es. 10 de fecha 13/01/2015					Q 5,462.18 Q 986,780.60
					PROPIETARIO:				
					UBICACIÓN FISCAL:				
					Area / mts2				
					FINCA:				
					TIPO:				
2	AS-1-4, EEO-3-5, EEP-3-28, EEP-3-29, EEP-3-34, EEP-3-36, EEP-3-40, EEP-3-41, EEP-3-42	Area de Renta Ajust	15 años	Es. 8 de fecha 13/01/2015					Q 4,447.30 Q 800,513.28
					PROPIETARIO:				
					UBICACIÓN FISCAL:				
					Area / mts2				
					FINCA:				
					TIPO:				



[Handwritten signature in blue ink]

3	AS-1-8, EEO-3-4, EEP-3-26, EEP-3-27, EEP-3-33, EEP-3-34, EEP-3-35, EEP-3-36, EEP-3-37	Área de Renta Autos	15 años	Ej. 11 de fecha 13/02/2015	UBICACIÓN FÍSICA:		Aeropuerto Internacional La Aurora		Brenta Autos de Guatemala, S.A.	Q	4,447.30	Q	800 513 28
					Área / m2	ESL 18.00, 7	Nombre:						
4	AS-1-10, EEO-3-6, EEP-3-20, EEP-3-21, EEP-3-32, EEP-3-43, EEP-3-46, EEP-3-47, EEP-3-48	Área de Renta Autos	15 años	Ej. 9 de fecha 13/02/2015	UBICACIÓN FÍSICA:		Estado de Guatemala Aeropuerto Internacional La Aurora		Albino de Anonimo Tabara, S.A.	Q	4,406.32	Q	799,497.80
					Área / m2	6.05, 18.00, 7	Nombre:						



5	AS-1-5, EEO-3-2, EEP-3-1, EEP-3-4, EEP-3-16, EEP-3-17, EEP-3-18, EEP-3-19, EEP-3-20	Area de Renta Autos	15 años	Ep. 13 de fecha 13/02/2015	Aeropuerto Internacional La Aurora		NOMBRE: NIT:	Q 4,598.94 Q	784,788.48
					UBICACIÓN FÍSICA: Area / mtdz				
					FINCA: TIPO:				
					PROPIETARIO: Aeropuerto Internacional La Aurora				
6	AS-1-3, EEO-3-1, EEP-3-5, EEP-3-4, EEP-3-7, EEP-3-8, EEP-3-13, EEP-3-14, EEP-3-15	Area de Renta Autos	15 años	Ep. 17 de fecha 13/02/2015	Estado de Guatemala		NOMBRE: NIT:	Q 4,447.29 Q	800,512.20
					UBICACIÓN FÍSICA: Area / mtdz				
					FINCA: TIPO:				
					PROPIETARIO: Estado de Guatemala				
7	AS-1-4, AS-1-9	Area de Renta Autos	15 años	Ep. 9 de fecha 05/06/2014	Aeropuerto Internacional La Aurora		NOMBRE: NIT:	Q 1,521.41 Q	273,853.44
					UBICACIÓN FÍSICA: Area / mtdz				
					FINCA: TIPO:				
					PROPIETARIO: Fletes de Aéreo S.A.				



8	AS-3-1, AS-3-7	Area de Renta Autos	15 años	Ep. 11 de fecha 05/06/2014	UBICACIÓN FISCAL:		Aeropuerto Internacional La Aurora Aurora 5.32, 6.00	MOMBRE: NIT:	Auto Compañía, S.A.	Q 1,516.88 Q	273,098.40
					FINCA: TIPO: PROPIETARIO:	Bien inmueble urbano inscrito en el Registro General de la Propiedad de la Zona Central, al número docientos veintidós (216), folio ciento cincuenta (150) de libro veinte (20) de Guatemala LOCAL Estado de Guatemala Aeropuerto Internacional La Aurora 94.87 m ²					
9	EED-3-7, EEP-3-9, EEP-3-10, EEP-3-11, EEP-3-12, ET-1-27	Area de Renta Autos	18 meses	Ep. 36 de fecha 27/02/2020; Ep. 190 de fecha 8/12/2020	UBICACIÓN FISCAL:		Aeropuerto Internacional La Aurora Aurora 94.87 m ²	MOMBRE: NIT:	Auto de Alquiler, S.A. 26250365	Q 3,716.16	Q 445,608.29
					FINCA: TIPO: PROPIETARIO:	Bien inmueble urbano inscrito en el Registro General de la Propiedad de la Zona Central, al número docientos veintidós (216), folio ciento cincuenta (150) de libro veinte (20) de Guatemala LOCAL Estado de Guatemala					




10	AS-1-11	Area de Renta Autos	5 años	Ep. 141 de fecha 27/11/2019	UBICACIÓN FÍSICA: Area / mts2 FINCA: TIPO: PROPIETARIO: UBICACIÓN FÍSICA: Area / mts2	Aeropuerto Internacional La Aurora 4.3 Bien inmueble urbano inscrito en el Registro General de la Propiedad de la Zona Central, al número doccensos veintidós (226), folio ciento cincuenta (150) de libro veinte (20) de Guatemala LOCAL Estado de Guatemala Aeropuerto Internacional La Aurora 4.3	NOMBRE: MIT:	Maria Jose Garcia Sosa	Q. 796.00	Q. 80,720.00
11	AS-1-12	Area de Renta Autos	5 años	Ep. 16 de fecha 29/11/2019	UBICACIÓN FÍSICA: Area / mts2 FINCA: TIPO: PROPIETARIO: UBICACIÓN FÍSICA: Area / mts2	Aeropuerto Internacional La Aurora 3.25 Bien inmueble urbano inscrito en el Registro General de la Propiedad de la Zona Central, al número doccensos veintidós (226), folio ciento cincuenta (150) de libro veinte (20) de Guatemala LOCAL Estado de Guatemala Aeropuerto Internacional La Aurora 3.25	NOMBRE: MIT:	Héctor, S.A.	Q. 796.00	Q. 45,300.00
12	AS-1-13	Area de Renta Autos	5 años	Ep. 9 de fecha 28/11/2019	UBICACIÓN FÍSICA: Area / mts2 FINCA: TIPO: PROPIETARIO: UBICACIÓN FÍSICA: Area / mts2	Aeropuerto Internacional La Aurora 3.25 Bien inmueble urbano inscrito en el Registro General de la Propiedad de la Zona Central, al número doccensos veintidós (226), folio ciento cincuenta (150) de libro veinte (20) de Guatemala LOCAL Estado de Guatemala Aeropuerto Internacional La Aurora 3.25	NOMBRE: MIT:	Discovery Eco Rent a Car	Q. 579.80	Q. 34,776.00
13	ET-1-12	Area de Renta Autos	5 años	Ep. 4 de fecha 26/01/2021	UBICACIÓN FÍSICA: Area / mts2 FINCA: TIPO: PROPIETARIO: UBICACIÓN FÍSICA: Area / mts2	Aeropuerto Internacional La Aurora 3.17 Bien inmueble urbano inscrito en el Registro General de la Propiedad de la Zona Central, al número doccensos veintidós (226), folio ciento cincuenta (150) de libro veinte (20) de Guatemala LOCAL Estado de Guatemala Aeropuerto Internacional La Aurora 3.17	NOMBRE: MIT:	Emy Car Rental	Q. 2,666.26	Q. 153,377.40

