

**AIC
A**



**13-21
17 MAY**

PUBLICACIONES AERONÁUTICAS
Teléfono: (502) 2321-5248, 2321-5247, 2321-5256
E-MAIL: publicacionesaeronauticas@dgac.gob.gt
Web: www.dgac.gob.gt (Productos de Información Aeronáutica)
Primer Nivel, 9 avenida 14-75 Zona 13
Dirección General de Aeronáutica Civil, Ciudad de Guatemala

CIRCULAR DE INFORMACIÓN AERONÁUTICA
SEGURIDAD, REGULARIDAD Y EFICIENCIA EN LA NAVEGACIÓN AÉREA

Ubicación de posiciones dentro de la
Plataforma Internacional MGMM

La Dirección General de Aeronáutica Civil, a través de la Gerencia de Infraestructura hace de conocimiento a la comunidad aeronáutica, que el Plano de Aeródromo del Aeropuerto Internacional Mundo Maya (AD-2.MGMM ADC) contiene información nueva sobre la ubicación de las posiciones dentro de la plataforma Internacional, se adjunta documento para referencia.

Dichos datos serán incorporados al momento de realizar la segunda enmienda al e-AIP.

PLANO DE AERÓDROMO

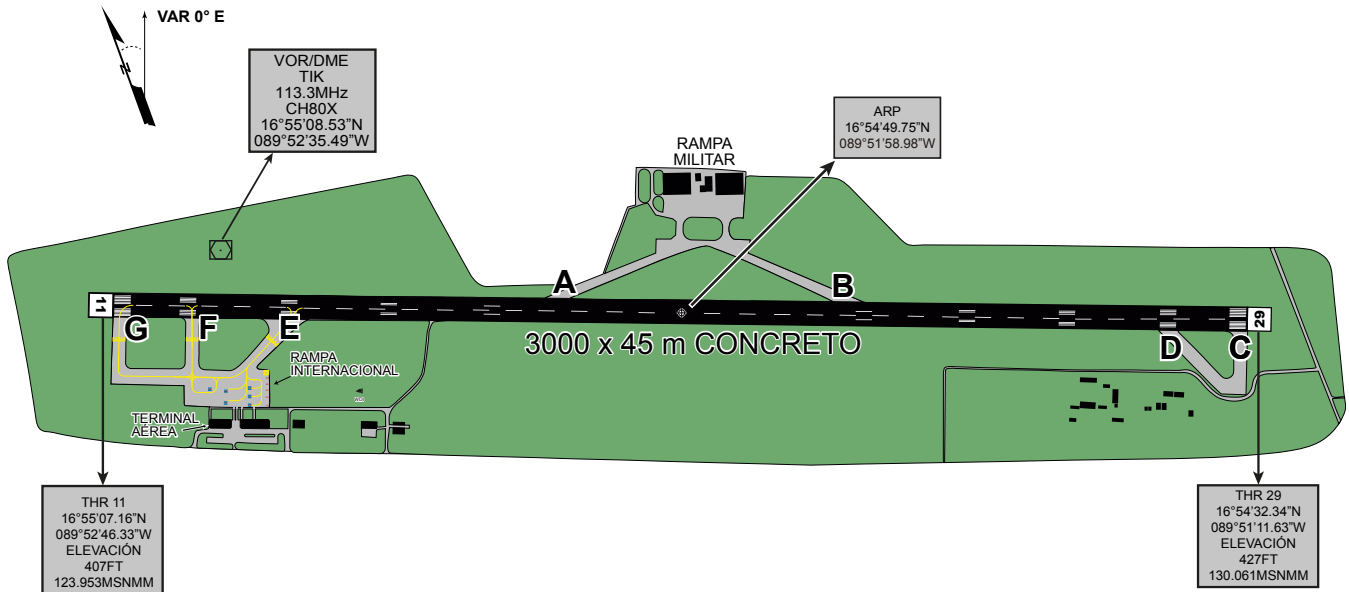
16°54'49.75"N
089°51'58.98"W

ELEV
427 ft

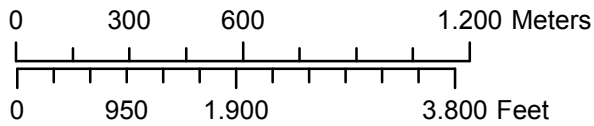
TWR 118.3
GND 121.9
APP 121.4

SANTA ELENA/MUNDO MAYA

RWY	DIRECCIÓN	THR	RESISTENCIA
11	111°	16°55'07.16"N 089°52'46.33"W	CONCRETO PCN 56 R/B/W/T
29	291°	16°54'32.34"N 089°51'11.63"W	

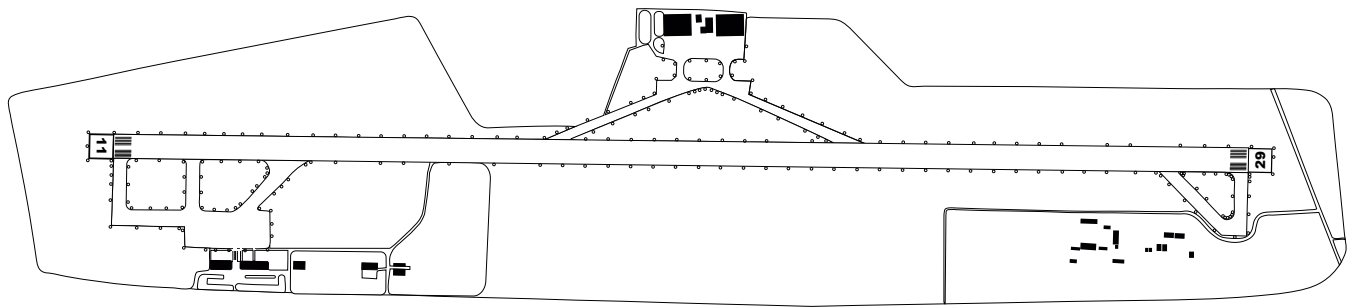


1:20.000



WGS-84

AYUDAS LUMINOSAS RWY 11/29 Y CALLES DE SALIDA



1:20.000

